

1.	Morový sloup - Bělá pod Bezdězem	Druh: kamenný sloup
		Katastrální území : Bělá pod Bezdězem

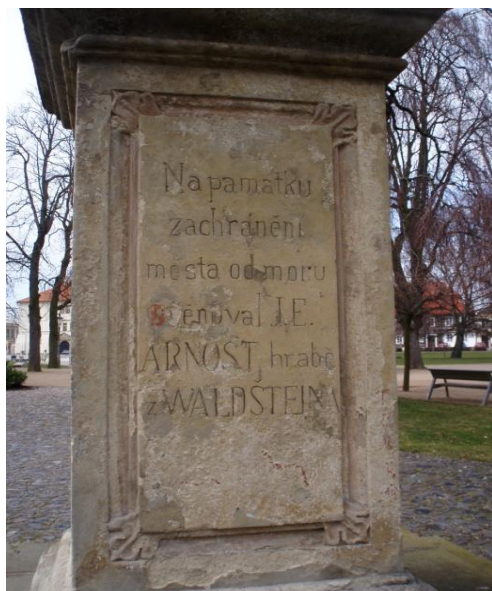
Umístění: v parku uprostřed obce

Stav: výborný

Krajinářský význam: střed obce

Historie: prostaven po morové epidemii Albrechtem z Valdštejna

Fotodokumentace



2.	Kříž - Bělá pod Bezdězem	Druh: železný kříž
		Katastrální území : Bělá pod Bezdězem

Umístění: v těsné blízkosti kruhového objezdu - směr

Stav:

Krajinářský význam: žádný

Historie:

Fotodokumentace



3.	Kaple - Bělá pod Bezdězem	Druh: prostorová kaple
		Katastrální území : Bělá pod Bezdězem
Umístění: součást opěrné zdi místního zámku		
Stav: výborný, opravena po dopravní nehodě		
Krajinářský význam:		
Historie:		

Fotodokumentace



4.	Kříž - Bělá pod Bezdězem	Druh: železný kříž
		Katastrální území : Bělá pod Bezdězem

Umístění: na náspu v blízkosti zbytků opevnění města

Stav: velmi dobrý, opraven 2014

Krajinářský význam: na původním místě v blízkosti cesty - pohled do údolí

Historie:

Fotodokumentace



5.	Kaple - Bělá pod Bezdězem	Druh: výklenková kaple
		Katastrální území : Bělá pod bezdězem

Umístění: za obcí Bělá, směr vlaková zastávka

Stav: relativně dobrý

Krajinářský význam: v těsné blízkosti turistické stezky, zakončení stromořadí

Historie:

Fotodokumentace



13.	Kříž - Dolní Hlínoviště	Druh: železný kříž
		Katastrální území : Bělí pod Bezdězem
Umístění: u hlavní silnice Doksy - Mladá Boleslav		
Stav: opraveno v 2014, velmi dobrý		
Krajinářský význam: výhledové okno na hrad Bezděz		
Historie:		

Fotodokumentace



14.	Kaple - Vrchbělá	Druh: výklenková kaple
		Katastrální území : Bělá pod Bezdězem
Umístění: u cesty na Vazačku		
Stav: dobrý, opravena		
Krajinářský význam: vyhlídkové místo		
Historie:		

Fotodokumentace



15.	Kříž u cesty na hrad Bezděz	Druh: železný kříž
		Katastrální území : Bezděz
Umístění: Kříž stojí severně od hlavní silnice z Doks do Bělé		
Stav: opraven v září 2007, zanedbaný stav, kříž vykloněn z osy,		
Krajinářský význam: původně bod označující křižovatku cest, v současnosti je od kříže výhled na hrad		
Historie: Kříž stál původně přímo u křižovatky, odkud musel být v roce 2007 kvůli plánované výstavbě		

Fotodokumentace



16.	Kříž v obci Bezděz	Druh: železný kříž
		Katastrální území: Bezděz
Umístění: obec Bezděz, naproti hostince Pod Lipami		Souřadnice: 50.5356325N, 14.7182747E
Stav: kříž opraven v létě 2015, velmi dobrý,		
Krajinářský význam: umístění na křižovatce, orientační bod při cestě na hrad Bezděza, doprovodná zeleň -		
Historie: není známa, dle starousedlíků je tam „od nepaměti,,		
Fotodokumentace		



31.	Kříž - Dubá	Druh: litinový kříž	
		Katastrální území: Dubá	
Umístění: součást oplocení u domu č.92, Dlouhá ulice			
Stav: dobrý			
Krajinářský význam: žádný, součást oplocení			
Historie: na původním místě			
Fotodokumentace			



14.	Kaple - Vrchbělá	Druh: výklenková kaple
		Katastrální území : Bělá pod Bezdězem

Umístění: u cesty na Vazačku

Stav: dobrý, opravena

Krajinářský význam: vyhlídkové místo

Historie:

Fotodokumentace



15.	Kříž u cesty na hrad Bezděz	Druh: železný kříž
		Katastrální území : Bezděz
Umístění: Kříž stojí severně od hlavní silnice z Doks do Bělé		
Stav: opraven v září 2007, zanedbaný stav, kříž vykloněn z osy,		
Krajinářský význam: původně bod označující křižovatku cest, v současnosti je od kříže výhled na hrad		
Historie: Kříž stál původně přímo u křižovatky, odkud musel být v roce 2007 kvůli plánované výstavbě		

Fotodokumentace



16.	Kříž v obci Bezděz	Druh: železný kříž
		Katastrální území: Bezděz
Umístění: obec Bezděz, naproti hostince Pod Lipami		Souřadnice: 50.5356325N, 14.7182747E
Stav: kříž opraven v létě 2015, velmi dobrý,		
Krajinářský význam: umístění na křižovatce, orientační bod při cestě na hrad Bezděza, doprovodná zeleň -		
Historie: není známa, dle starousedlíků je tam „od nepaměti,,		
Fotodokumentace		



10.	Kříž Hlínoviště	Druh: železný kříž
		Katastrální území: Bělá pod Bezdězem
Umístění: hlínoviště u domu č.p. 7,		
Stav: opraven 2014, velmi dobrý		
Krajinářský význam: umístěn na rozcestí, doprovodná zeleň: dub letní		
Historie:		
Fotodokumentace		



11.	Kříž Hlínoviště	Druh: železný
		Katastrální území: Bělá pod Bezdězem
Umístění: při hlavní cestě obcí v blízkosti kaple se zvonící,		
Stav: opraven 2014, velmi dobrý		
Krajinářský význam: žádný, kříž je snadno přehlédnutelný		
Historie: přemístěn ke kapli při výstavbě tankové cesty		
Fotodokumentace		



31.	Kříž - Dubá	Druh: litinový kříž	
		Katastrální území: Dubá	
Umístění: součást oplocení u domu č.92, Dlouhá ulice			
Stav: dobrý			
Krajinářský význam: žádný, součást oplocení			
Historie: na původním místě			
Fotodokumentace			



12.	Kaple se zvonící - Horní Hlínoviště	Druh: zděná kaple
		Katastrální území : Bělá pod Bezdězem

Umístění: u hlavní komunika v obci

Stav: dobrý, dříve hasičská zbrojnice

Krajinářský význam: domimanta obce

Historie:

Fotodokumentace



21.	Kříž - podstavec	Druh: litinový kříž
		Katastrální území : Čistá
Umístění: na návsi obce		
Stav: podstavec- výborný, litinový kříž se opravuje		
Krajinářský význam: návsní prvek, původní místo		
Historie:		

Fotodokumentace



22.	Kříž - Čistá	Druh: litinový kříž
		Katastrální území : Čistá
Umístění: v blízkosti kostela, vedla tudy původní cesta		

Stav: dobrý

Krajinářský význam: žádný

Historie:

Fotodokumentace



23.	Kaple - Čistá	Druh: výklenková kaple
		Katastrální území : Čistá

Umístění: na rozcestí za obcí

Stav: špatný až kritický

Krajinářský význam: označení rozcestí, orientační bod v krajině

Historie:

Fotodokumentace



24.	Kaple - Čistá - Bělá pod Bezdězem	Druh: výklenková kaple
		Katastrální území : Čistá

Umístění: v blízkosti červené turistické stezky Bělá -

Stav: horší, vlkó základní kameny

Krajinářský význam: orientační bod v krajině při vyústění cesty

Historie:

Fotodokumentace



71.	Kříž - Plužná	Druh: litinc litinový
		Katastrální území : Plužná
Umístění: na mírném návrší za obcí na rozcestí		
Stav: špatný		
Krajinářský význam: prvek na rozcestí a zároveň plnil funkci ukazatele obce		
Historie:		

Fotodokumentace



72.	Kaple - Plužná	Druh: kaple se zvonící
		Katastrální území : Plužná
Umístění: Plužná, na návrší uprostřed obce		
Stav: velmi dobrý		
Krajinářský význam: v intravilánu středem obce		
Historie: dříve v blízkosti kříž, byl zcizen		

Fotodokumentace



34.	Kříž - Dubá	Druh: smírčí kříž
		Katastrální území : Dubá

Umístění: ulice Českolipská, u domu č.p. 215

Stav: zachovalý

Krajinářský význam: žádný, původní místo

Historie:

Fotodokumentace



35.	Sokl - Dubá	Druh: sokl božích muk bez křížku
		Katastrální území : Dubá
Umístění: Dlouhá ulice, Dubá		
Stav: uspokojivý		
Krajinářský význam: na okraji obce,		
Historie: plnil funkci tzv.poklony, lidé sem chodili poklonit Bohu		

Fotodokumentace



36.	Kříž - Dubá	Druh: litinový kříž
		Katastrální území : Dubá
Umístění: v blízkosti hřbitova		
velmi dobrý		
Krajinářský význam: dříve plnil funkci ukazatele vjezdu do obce		
Historie:		
Fotodokumentace		



37.	Socha sv. Prokopa - Dubá	Druh: pískovcová socha
		Katastrální území : Dubá
Umístění: u hlavní silnice směr Dubá - Jestřebí		
Stav: velmi dobrý		
Krajinářský význam: v současnosti v těsné blízkosti budován obchvat obce		
Historie:		

Fotodokumentace



38.	Socha Panny Marie - Dubá	Druh: pískovcová socha
		Katastrální území : Dubá

Umístění: Naproti zámecké zdi, část Nový Berštejn

Stav: velmi dobrý

Krajinářský význam: žádný

Historie:

Fotodokumentace



39.	Kříž s Kristem - Dubá	Druh: dřevěný kříž
		Katastrální území : Dubá
Umístění: v blízkosti kostela		
Stav: velmi dobrý		
Krajinářský význam: žádný		
Historie:		

Fotodokumentace



40.	Socha Jana Nepomuckého - Dubá	Druh: pískovcová socha
		Katastrální území : Dubá
Umístění: v parku u kostela		
Stav: velmi dobrý		
Krajinářský význam: oživení cesty do kostela, v blízkosti turistická a cyklistická stezka		
Historie:		

Fotodokumentace



41.	Socha sv. Florián - Dubá	Druh: pískovcová socha
		Katastrální území : Dubá

Umístění: u pramene na konci Lesní ulice

Stav: velmi dobrý

Krajinářský význam: zdůraznění původně studánky

Historie: místu se říká „u máchadla,, či , na máchadle,,

Fotodokumentace



42.	Kříž - Dubá	Druh: železný kříž
		Katastrální území : Dubá

Umístění: na rozcestí ulic Požárníků, Nedamovská a

Stav: špatný - rozpadající se podstavec

Krajinářský význam: žádný

Historie:


Fotodokumentace




43.	Socha sv. Prokopa - Dubá	Druh: pískovcová socha
		Katastrální území : Dubá
Umístění: cca 1km za obcí směr Rozprechtice		
Stav: dobrý		
Krajinářský význam: orieační bod v krajně		
Historie: údajně je to místo otcovraždy dle Máchova Máje		

Fotodokumentace



44.	Podstavec - Dubá	Druh: pískovcový podstavec kříže
		Katastrální území : Dubá
Umístění: blízké okolí obce za sušárnou chmele		
Stav: špatný, objevuje se biologické napadení řasami		
Krajinářský význam: žádný		
Historie:		
Fotodokumentace		
		

45.	Sklaní výklenek - Dubá	Druh: kamenný výklenek
		Katastrální území : Dubá
Umístění: vytesán ve skále za čističkou u sklaního domku		
Stav: velmi dobrý, porostlý lišejníky		
Krajinářský význam: oživení staré nepoužívané cesty		
Historie:		
Fotodokumentace		



46.	Kaple - Bukovec	Druh: kaple se zvonící
		Katastrální území : Dubá

Umístění: v těsné blízkosti hlavního silničního tahu Dubá

Stav: velmi dobrý

Krajinářský význam: uvedení do obce

Historie:

Fotodokumentace



47.	Kříž - Bukovec	Druh: litinový kříž
		Katastrální území : Dubá
Umístění: v blízkosti kaple u hlavního silničního tahu		Souřadnice:
Stav: velmi dobrý		
Krajinářský význam: žádný		
Historie: přenesen z původního místa, kde dnes vede silniční tah		

Fotodokumentace



48.	Kaple - Dražejov	Druh: kaple se zvonící
		Katastrální území : Dubá
Umístění: na návsi obce		35.
Stav: výborný		
Krajinářský význam: střed obce		
Historie:		

Fotodokumentace



49.	Kříž - Dražejov	Druh: železný kříž
		Katastrální území : Dubá
Umístění: na rozcestí na konci obce Dražejov směr		
Stav: velmi dobrý		
Krajinářský význam: označení křižovatky		
Historie: na původním místě		

Fotodokumentace



50.	Kaple - Dražejov	Druh: prostorová kaple
		Katastrální území : Dubá
Umístění: za obcí Dražejov, cca 300m od křížku		
Stav: opraveno 2014		
Krajinářský význam: žádný		
Historie: na původním německém hřbitově		

Fotodokumentace



51.	Torzo křížů - Dražejov	Druh: dřevěný kříž, pískovcové torzo
		Katastrální území : Dubá
Umístění: na původním německém hřbitově		
Stav: dřevěný kříž - ruiní, sokl - špatný		
Krajinářský význam:		
Historie:		

Fotodokumentace



62.	Boží muka - Nedvězí	Druh: skalní výklenková boží muka
		Katastrální území : Dubá

Umístění: ve skále při staré kočárové cestě

Stav: velmi dobrý

Krajinářský význam: připomenutí staré cesty

Historie:

Fotodokumentace



63.	Boží muka - Nedvězí	Druh: výklenková boží muka
		Katastrální území : Dubá
Umístění: při cestě na začátku obce		
Stav: dobrý		
Krajinářský význam: uvedení do obce		
Historie:		

Fotodokumentace



64.	Kaple - Nedvězí	Druh: kaple se zvonící
		Katastrální území : Dubá

Umístění: návěs obce

Stav: velmi dobrý, zvon se restauruje

Krajinářský význam: střed obce, orientační bod

Historie:

Fotodokumentace



65.	Kříž - Nedvězí	Druh: železný kříž
		Katastrální území : Dubá

Umístění: na cestě ke studánce

Stav: dobrý

Krajinářský význam: původní místo

Historie:

Fotodokumentace



66.	Boží muka - Nedvězí	Druh: kamenná muka
		Katastrální území : Dubá
Umístění: u cesty pod obcí		
Stav: velmi dobrý		
Krajinářský význam: krajnotvorný prvek, oživení přírody		
Historie:		

Fotodokumentace



52.	Kříž - Dřevčice	Druh: železný kříž
		Katastrální území : Dubá

Umístění: na okraji obce

Stav: nzedbaný, biologické napadení lišejníky a řasami

Krajinářský význam: původně uvedení do obce,

Historie:

Fotodokumentace



53.	Kříž - Dřevčice	Druh: litinový kříž
		Katastrální území : Dubá

Umístění: na návsi

Stav: velmi dobrý

Krajinářský význam: žádný


Historie:

Fotodokumentace



54.	Kaple - Heřmánky	Druh: kaple se zvonící
		Katastrální území : Dubá
Umístění: na návsi, v blízkosti kříž		
Stav: opraveno, velmi dobrý		
Krajinářský význam: střed obce, umístění též na rozcestí		
Historie:		

Fotodokumentace



55.	Kříž - Heřmánky	Druh: litinový kříž
		Katastrální území : Dubá
Umístění: uprostřed obce v těsné blízkosti rozcestí		
Stav: dobrý		
Krajinářský význam: přenesen z původního místa		
Historie:		

Fotodokumentace



56.	Kříž - Horky	Druh: litinový
		Katastrální území : Dubá

Umístění: ve stráni kousek za obcí

Stav: velmi dobrý

Krajinářský význam: krajinotvorný prvek, estetický dojem

Historie:

Fotodokumentace



57.	Horky - kaple se studánkou	Druh: kaple se zvonící
		Katastrální území : Dubá

Umístění: na návsi , v blízkosti sedmipramenná studánka

Stav: velmi dobrý, opraveno 2014

Krajinářský význam:

Historie:

Fotodokumentace



58.	Kaple - Korce	Druh: kaple se zvonící
		Katastrální území : Dubá

Umístění: v polovině obce směr Korecký vrch

Stav: velmi dobrý

Krajinářský význam: žádný

Historie:

Fotodokumentace



59.	Kaple - Korce	Druh: výklenková kaple
		Katastrální území : Dubá

Umístění: na rozcestí Korce- Tachov - Zbyny

Stav: oprave a vysvěcena, velmi dobrý

Krajinářský význam: označení rozcestí, orientační bod

Historie:

Fotodokumentace



61.	Zvonice - Lhota	Druh: dřevěná zvonice
		Katastrální území : Dubá


Stav: dobrý, zachovalý

Krajinářský význam: prvek intravilánu obcí

Historie:

Fotodokumentace



60.	Skalní výklenek - Kluk	Druh: kamenný výklenek
		Katastrální území : Dubá
Umístění: v lese na okraji osady Kluk		
Stav: velmi dobrý		
Krajinářský význam: zapomenutá historie,		
Historie:		
Fotodokumentace		
		

68.	Kaple - Plešivec	Druh: výklenková kaple se zvonící
		Katastrální území : Dubá

Umístění: na návsi v obci

Stav: velmi dobrý

Krajinářský význam: prvek intavilánu, turisticky atraktivní místo

Historie:

Fotodokumentace



69.	Kříž - Plešivec	Druh: litinový kříž
		Katastrální území : Dubá
Umístění: při červené turistické stezce cca 300 metrů		Souřadnice:
Stav: výborný		
Krajinářský význam: krajínotvorný prvek na turisticky atraktivním místě		
Historie:		
Fotodokumentace 		

70.	Kříž - Panská ves	Druh: litinový kříž
		Katastrální území : Dubá

Umístění: pod lípou v blízkosti staré školy

Stav: zachovalý

Krajinářský význam:

Historie:

Fotodokumentace



73.	Kaple - Rozprechtice	Druh: prostorová kaple
		Katastrální území : Dubá
Umístění: součást empírového zámečku na rozcestí směr Dražejov		




Stav: ruiny

Krajinářský význam: orientační bod

Historie:

Fotodokumentace




74.	Sklení výklenek - Rozprechtice	Druh: kamenný výklenek
		Katastrální území : Dubá
Umístění: při cestě z Dubé do Rozprechtic na		
Stav: zachovalý		
Krajinářský význam: původní místo		
Historie:		
Fotodokumentace		
<div style="display: flex; justify-content: space-around;">   </div> 		


75.	Podstavec - Zakšín	Druh: kamenný podstavec kříže
		Katastrální území : Dubá
Umístění: Ve stráni při cestě Zakšín - Tuhaň na pravé straně		
Stav: relativně dobrý, pokryto mechem		
Krajinářský význam: žádný, zapomenutý v porostu		
Historie:		
Fotodokumentace		
		


76.	Kříž - Tuhaň	Druh: železný kříž
		Katastrální území: Tuhaň
Umístění: při levém okraji u cesty z Tuhaně		
Stav: velmi dobrý		
Krajinářský význam: místo výhledu do krajiny na hrad Bezděz, Starý Betšejn a lom		
Historie:		
Fotodokumentace		
		


77.	Kříž - Zátyní	Druh: litinový kříž
		Katastrální území : Dubá
Umístění: uprostřed obce v těsné blízkosti		
Stav: dobrý		
Krajinářský význam:		
Historie:		
Fotodokumentace		
		


24.	Skalní výklenek - Doksy	Druh: kamenný výklenek s křížem
		Katastrální území : Doksy
Umístění: při cestě z Doks do Mimoně cca 500m za		
Stav: velmi dobrý		
Krajinářský význam: oživení procházející turistické a cyklistické stezky		
Historie:		
Fotodokumentace		
<div data-bbox="513 499 1174 1196" data-label="Image"> <p>A close-up photograph of a white stone niche built into a rock face. Inside the niche is a black crucifix with a golden figure. The base of the niche is decorated with a variety of colorful flowers. A black metal railing is positioned in front of the niche, and the ground is covered with fallen leaves.</p> </div> <div data-bbox="437 1308 1310 1895" data-label="Image"> <p>A wide-angle photograph showing the stone niche in its natural setting. The niche is built into a large rock overhang. A dirt path leads towards the niche, and the surrounding area is a forest with many trees. The ground is covered with fallen leaves, and a black metal railing is visible in the foreground.</p> </div>		

25.	Kaple - Doksy	Druh: výklenková kaple
		Katastrální území : Doksy
Umístění: v těsné blízkosti železniční tratě u hřbitova pod památnou lípou na rozcestí		
Stav: částečně zanedbaný		
Krajinářský význam: umístění na křižovatce cest		
Historie:		
Fotodokumentace		
		

78.	Kříž - Týn	Druh: litinový kříž
		Katastrální území : Luka
Umístění: pod lípou u koňské farmy		
Stav: zanedbaný, horší		
Krajinářský význam: v současné době žádný, zapomenutý v zeleni		
Historie:		
Fotodokumentace		
		

79.	Boží muka - Chlum	Druh: sloupová boží muka
		Katastrální území : Chlum
Umístění: za hřbitovní zdí		Souřadnice:
Stav: ucházející,		
Krajinářský význam: žádný		
Historie:		
Fotodokumentace 		

80.	Kaple - Jestřebí	Druh: výklenková kaple
		Katastrální území : Jestřebí
Umístění: pod lípou na začátku obce		
Stav: horší, vlhnutí základních kamenu		
Krajinářský význam: oživení procházející turistické stezky		
Historie:		
Fotodokumentace 		

81.	Socha pany Marie - Jestřebí	Druh: kamenná socha
		Katastrální území : Jestřebí
Umístění: v těsné blízkosti kostela		
Stav: dobrý		
Krajinářský význam: žádný		
Historie:		
Fotodokumentace		
		

82.	Kříž - Kravaře	Druh: železný kříž
		Katastrální území : Kravaře
Umístění: v blízkosti Vísecké rychty		
Stav: velmi dobrý		
Krajinářský význam: v intravilánu obce		
Historie:		
Fotodokumentace		



83.	Kaple Kravaře	Druh: prostorová kaple
		Katastrální území : Kravaře
Umístění: součást hřbitovní zdi, u kostela		
Stav: velmi dobrý		
Krajinářský význam: součást orientačního bodu, výhled do okolí		
Historie:		
Fotodokumentace		
		

84.	Kříž - Luka	Druh: železný kříž
		Katastrální území: Luka
Umístění: na křížovatce		
Stav: dobrý		
Krajinářský význam: zdůrnění rozcestí cest z obcí Luka, Okna, Žďár, Pankrác		
Historie:		

Fotodokumentace



85.	Kříž - Luka	Druh: železný kříž
		Katastrální území : Luka
Umístění: v polovině cesty od křižovatky směr		
Stav: velmi dobrý, upravené okolí		
Krajinářský význam: výhled na hrad Bezděz při cestě z Luk		
<p>Historie: V soupisu křížů a kaplí farnosti Okna z roku 1835 se o původní podobě památky uvádí: "Dřevěný památník s vyobrazením Panny Marie Pomocné, 7 loket vysoký. Vyřezávané vyobrazení je vystaveno ve skříňce, sklo dvířek je zabezpečeno mříží ze železného drátu. Stojí na selském pozemku, patřícím k č. 18 při cestě do Bezdězu, Bělé, Oken atd. Zřídil jej v roce 1834 Anton Schafranka, sedlák z č. 18. Na zbožný úmysl potomků. Ještě nevysvěcen. Sedlák má v úmyslu k němu zřídít kamenný sloup."</p>		
Fotodokumentace		
<div data-bbox="365 712 1240 1301" data-label="Image"> </div> <div data-bbox="547 1339 1037 1928" data-label="Image"> </div>		

86.	Kříž - Luka	Druh: litinový kříž
		Katastrální území : Luka

Umístění: na návsi uprostřed

Stav: velmi dobrý

Krajinářský význam: prvek intravilánu obce

Historie:

Fotodokumentace



29.	Kříž - Kruh	Druh: dřevěný kříž
		Katastrální území : Doksy
Umístění: za obcí směr hrad Houska		
Stav: velmi dobrý		
Krajinářský význam: umístěn na rozcestí v blízkosti turistické stezky, výhled na hrad Houska		
Historie:		
Fotodokumentace		
 		


33.	Kaple - Žďár	Druh: prostorová kaple se zvonící
		Katastrální území : Žďár
Umístění: na návsi		
Stav: velmi dobrý		
Krajinářský význam: prvek intravilánu		
Historie:		
Fotodokumentace		
		

6.	Kříž - Bezdědice	Druh: železný kříž
		Katastrální území : Bělá pod Bezdězem
Umístění: na návsi u památné lípy		
Stav: dobrý, kříž opraven 2014		
Krajinářský význam: prvek intravilánu s doprovodnou zelení		
Historie:		


Fotodokumentace





7.	Kříž - Bezdědice	Druh: železný kříž
		Katastrální území : Bělá pod Bezdězem
Umístění: v obci na rozcestí		
Stav: dobrý		
Krajinářský význam: prvek intravilánu v blízkosti turistické stezky		
Historie:		
Fotodokumentace		
		

8.	Kříž - Bezdědice	Druh: litinový kříž
		Katastrální území :
Umístění: u cesty z obce směr Březovice		
Stav: dobrý		
Krajinářský význam: krajinný prvek s osovými památnými lípami		
Historie:		
<p>Fotodokumentace</p> <div style="text-align: center;">   </div>		

9.	Svatý obrázek - Bezdědice	Druh: dřevěný s malbou
Umístění: u cesty Pankrác Bezdědice		Katastrální území : Bělá pod Bezdězem
Stav: dobrý		
Krajinářský význam: místo odpočinku, výhled do kraje		
Historie:		
Fotodokumentace  		

17.	Kaple - Blatce	Druh: výklenková kaple
		Katastrální území : Dubá
Umístění: na rozcestí na kraji obce		
Stav: opravena, výborný		
Krajinářský význam: umístění na rozcestí při vjezdu do obce, výhled do kraje		
Historie:		
Fotodokumentace		
		
		

18.	Kaple - Blatečky	Druh: prostorová kaple
		Katastrální území : Dubá
Umístění: při vjezdu do obce		
Stav: výborný		
Krajinářský význam: uvedení do obce, původní místo		
Historie:		
Fotodokumentace		
		

19.	Sklaní výklenek	Druh: kamenný výklenek
		Katastrální území : Dubá
Umístění: při cestě Blatečky - Tubož		
Stav: zachovalý		
Krajinářský význam: místo pověsti, blízkost cyklistických a turistických cest		
Historie:		
Fotodokumentace		
		
		


20.	Kaple - Blatce	Druh: prostorová kaple
		Katastrální území : Dubá
Umístění: při cestě Blatce- Dubá		Souřadnice:
Stav: špatný		
Krajinářský význam: zvýraznění místa studánky, pramene		
Historie:		
Fotodokumentace		
		

87.	Kříž - Tuhaň	Druh: železný kříž
		Katastrální území : Tuhaň
Umístění: při vjezdu do obce od Zakšína		
Stav: kříž dobrý, podstavec jeví známky biologického napadení řasami		
Krajinářský význam: označení začátku obce		
Historie:		

Fotodokumentace




88.	Kaple - Tuhaň	Druh: prostorová kaple
		Katastrální území : Tuhaň
Umístění: v obci u cesty proti samoobsluze		
Stav: velmi dobrý		
Krajinářský význam: původní místo, dnes součást oplocení		
Historie:		
<p>Fotodokumentace</p> 		

89.	Kříž - Tuhaň	Druh: litinový kříž
		Katastrální území : Tuhaň
Umístění: při cestě Tuhaň - Dubá		
Stav: dobrý		
Krajinářský význam: prvek v krajině osově zvýrazněný doprovodnou zelení, 2 lípy		
Historie:		
<p>Fotodokumentace</p> 		

96.	Kaple - Ždírec	Druh: výklenková kaple
		Katastrální území : Ždírec
Umístění: při cestě do Oken		
Stav: dobrý,		
Krajinářský význam: umístění na zelené turistické stezce v blízkosti roubených chalup		
Historie:		
Fotodokumentace		



97.	Kříž - Ždírec	
		Katastrální území : Ždírec
Umístění: na konci obce na rozcestí směr Okna		
Stav: špatný		
Krajinářský význam: bod zájmu - výhled na hrad Bezděz, na zelené turistické stezce		
Historie:		
Fotodokumentace		
		
		
		

98.	Kaple Ždírec	Druh: kaple se zvonící
		Katastrální území : Ždírec
Umístění: na návsi obce		
Stav: výborný		
Krajinářský význam: prvek intravilánu obce, rozcestí turistických stezek		
Historie:		
Fotodokumentace		
		

101.	Kříž - Tachov	Druh: litinový kříž
		Katastrální území : Tachov
Umístění: na návrší mezi Doksy a Tachovem u staré polní cesty do Zbyn		
Stav: výborný		
Krajinářský význam: Bod výhledu na hrad Bezděz, zříceninu Starý Berštejn a lom Tachov		
Historie:		
Fotodokumentace		
		


102	Boží muka - Tachov	Druh: sloupová muka s výklenkem
		Katastrální území : Tachov
Umístění: za obcí u cesty směr Okna, Ždírec		
Stav: velmi dobrý		
Krajinářský význam: v místě bývalé úvozové cesty, dnes biokoridoru		
Historie: nalezena ve vysoké trávě, rozlomena na 3 části, opravena na náklady obce		
Fotodokumentace		
		

99.	Kaple - Ždírecký Důl	Druh: výklenková kaple
		Katastrální území : Ždírec
Umístění: na rozcestí Ždírec - Tachov - Dubá		
Stav: výborný		
Krajinářský význam: orientační bod, v blízkosti turistických stezek a cyklostezky		
Historie: opravena v roce 2003, požehnal bořejovským farářem Janem Nepomukm Jiříštem		
Fotodokumentace		
		


100.	Skalní výklenek - Ždírecký Důl	Druh: kamenný výklenek
		Katastrální území: Ždírec
Umístění: při cestě do Ždíreckého dolu směr Dubá		
Stav: dobrý		
Krajinářský význam: při vstupu do lesa u staré cesty směr Korce		
Historie: 2004 vložen obrázek sv. Jana Křtitele a vysvěcen , později byl ale zcizen. V roce 2006 vložen nový, vysvěcený v kostele v Bořejově		
Fotodokumentace		
		

103	Torzo - Okna	Druh: kamenné torzo
		Katastrální území : Okna
Umístění: za obcí u cesty směr Tachov		
Stav: velmi špatný		
Historie: nelze jednoznačně říci, zda jedná o torzo božích muk či podstavce pro kříž		
Fotodokumentace		
 		

104.	Kříž - Okna	Druh: litinový kříž
		Katastrální území : Okna
Umístění: na rozcestí cca 500m za obcí směr		
Stav: dobrý		
Krajinářský význam: orientační bod v krajině, výhled na hrad Bezděz a lom Tachov, osová doprovodná zeleň -dvě lípy		
Historie:		
Fotodokumentace		
<div style="display: flex; justify-content: space-around;">   </div> <div style="text-align: center; margin-top: 20px;">  </div>		

105.	Kaple - Pavličky	Druh: výklenková kaple
		Katastrální území : Tuhaň
Umístění: u staré úvozové cesty		
Stav: byl velmi dobrý		
Krajinářský význam: ukazatel staré úvozové cesty		
Historie: v současnosti v místě kaple a okolí probíhá výstavba obchvatu města Dubá		
<p data-bbox="268 421 497 456">Fotodokumentace</p> <div data-bbox="541 589 1120 1294" style="text-align: center;">  </div>		


26.	Kaple - Doksy	Druh: prostorová kaple
		Katastrální území : Doksy
Umístění: v parku u parkoviště směr		Souřadnice:
Stav: velice dobrý		
Krajinářský význam: stavba v intravilánu obce		
Historie: původně stála na místě dnešního sídliště		
Fotodokumentace		
		

31.	Kaple - Obora	Druh: kaple se zvonící
		Katastrální území : Doksy
Umístění: na kraji obce		
Stav: dobrý		
Krajinářský význam: stavba v intravilánu		
Historie:		
Fotodokumentace		
		

28.	Kaple a kříž - Břehyně	Druh: prostorová kaple, litinový kříž
		Katastrální území : Doksy
Umístění: u náhonu Máchova jezera,		
Stav: výborný		
Krajinářský význam: místo kaple je původní návěs zaniklé obce, zdůraznění přítoku Máchova jezera		
Historie: kříž přenesen z vojenského prostoru		
<p>Fotodokumentace</p> <div data-bbox="349 714 1331 1420" data-label="Image"> </div>		


30.	Kaple - Obora	Druh: výklenková kaple
		Katastrální území : Doksy
Umístění: v parku obce		
Stav: dobrý		
Krajinářský význam: stavba v intravilánu obce		
Historie: přenesena z původního místa při výstavbě silnice směr Doksy - Mladá Boleslav		
Fotodokumentace		
		

106.	Kaple Skalka u Doks	Druh: výklenková kaple
		Katastrální území : Skalka u Doks
Umístění: na rozcestí při výjezdu z obce		
Stav: dobrý		
Krajinářský význam: zvýraznění rozcestí v přítomnosti turistických stezek, stavba v intravilánu		
Historie:		
Fotodokumentace		
		


27.	Boží muka - Doksy	Druh: výklenková boží muka s křížem
		Katastrální území : Doksy
Umístění: v zahradě rodinného domku		
Stav: dobrý		
Krajinářský význam: žádný		
Historie: opravou znehodnocena stavba - stříška z kanadského šindele		
Fotodokumentace		
		


32.	Kříž - Zbyny	Druh: litinový kříž
		Katastrální území : Doksy
Umístění: u plotu rodinného domu		
Stav: dobrý		
Krajinářský význam: původní místo		
Historie:		
Fotodokumentace 		

32.	Kříž - Žďár	Druh: železný kříž
Umístění: na návsi v obci		Katastrální území : Doksy
Stav: výborný		
Krajinářský význam: prvek intravilánu obce		
Historie:		
Fotodokumentace		
		

107.	Boží muka - Tuhaň	Druh: kamenná výklenková muka
		Katastrální území : Tuhaň
Umístění: u domu č.p. 19		
Stav: zachovalý		
Krajinářský význam: v blízkosti roubeného stavení, původní místo zvýrazněno vysokým		
Historie:		
Fotodokumentace		
		


90.	Kaple - Vrchovany	Druh: kaple se zvonící
		Katastrální území : Vrchovany
Umístění: na návsi obce		
Stav: velmi špatný		
Krajinářský význam: stavba intravilánu obce		
Historie: v současnosti nabídnuta k prodeji		
Fotodokumentace		
		


91.	Socha sv. Starosty	Druh: kamenná socha
		Katastrální území : Zahrádky
Umístění: v zatáčce na návrší u hlavní silnice		
Stav: velmi dobrý		
Krajinářský význam: orientační bod v blízkosti přírodní památkové rezervace Peklo		
Historie:		
Fotodokumentace		
		

92.	Socha Alberchta z Valdštejna - Zahrádky	Druh: pískovcová socha
		Katastrální území : Zahrádky
Umístění: na začátku lipové aleje		
Stav: dobrý		
Krajinářský význam: zakončení - gradace vegetačního prvku v krajině		
Historie:		
Fotodokumentace 		

93.	Kamenný most - Zákupy	Druh: kamenné sochy, litinový a železný kříž
		Katastrální území : Zákupy
Umístění: na okraji obce		Souřadnice:
Stav: velmi dobrý		
Krajinářský význam:		
Historie:		
Fotodokumentace		



94.	Sochy - Zákupy	Druh: kamenné sochy
		Katastrální území : Zákupy
Umístění: na příjezdové cestě ke klášteru		Souřadnice:
Stav: zchovalý		
Krajinářský význam: gradace stavebního prvku zakončená stavbou		
Historie:		
Fotodokumentace		
		

95.	Kaple sv.Josefa - Zákupy	Druh: prostorová kaple
		Katastrální území : Zákupy
Umístění: na návrší za obcí		Souřadnice:
Stav: velmi špatný až ruiny		
Krajinářský význam: gradace vegetačního prvku zakončená stavbou		
Historie:		
Fotodokumentace		
		

96.	Kříž - Vrchovany	Druh: litinový
		Katastrální území : Vrchovany
Umístění: za obcí u polní cesty směr Korce		
Stav: velmi dobrý		
Krajinářský význam: označení začátku cesty		
Historie:		
Fotodokumentace		
		
		