

Příloha 1 k bakalářské práci Jany Kremlové: „Sakrální stavby a relikty starých cest v regionu
Vysokomýtska“

FOTODOKUMENTACE



Obr. 1: Kříž v zatáčce u Chocně (Kremlová, březen 2018)



Obr. 2: Socha Marie s Ježíšem za zatáčkou u Chocně (Kremlová, březen 2018)



Obr. 3: Kamenný kříž u silnice mezi Mostkem a Brandýsem nad Orlicí (Kremlová, březen 2018)



Obr. 4: Socha Krista u Turova (Kremlová, březen 2018)



Obr. 5: Kaplička u obce Seč (Kremlová, březen 2018)



Obr. 6: Kovový kříž na kraji obce Sudslava (Kremlová, březen 2018)



Obr. 7a: Kamenný kříž u obce Sudslava (Kremlová, březen 2018)



Obr. 7b: Kamenný kříž u obce Sudslava – detail (Kremlová, březen 2018)



Obr. 8: Boží muka u Koldína – „Málkův obrázek“ (Kremlová, březen 2018)



Obr. 9: Dřevěný kříž u křižovatky mezi Koldínem, Nasavrky, Skořenicemi a Chocní (Kremlová, březen 2018)



Obr. 10: Boží muka u křižovatky mezi Koldínem, Nasavrky, Skořenicemi a Chocní (Kremlová, březen 2018)



Obr. 11: Kříž u křižovatky na kraji Nasavrck (Kremlová, březen 2018)



Obr. 12: Kříž u křižovatky na kraji obce Sudlíčkova Lhota (Kremlová, březen 2018)



Obr. 13: Socha Panny Marie s Ježíšem u křižovatky na kraji Turova (Kremlová, březen 2018)



Obr. 14: Zbytek kamenného kříže mezi Dvořiskem a Chocní (Kremlová, duben 2018)



Obr. 15: Kamenný kříž mezi Dvořiskem a Chocní (Kremlová, duben 2018)



Obr. 16: Sokl po soše sv. Prokopa u Chocně (Kremlová, duben 2018)



Obr. 17: Zbytek soklu v lese u Chocně (Kremlová, 2018)



Obr. 18: Kamenný kříž na kraji Sedlece (Kremlová, duben 2018)



Obr. 19: Kamenný kříž v poli mezi Sruby a Dobříkovem (Kremlová, duben 2018)




Obr. 20: Kříž nad Slatinou (Kremlová, duben 2018)



Obr. 21: Kříž u silnice mezi Slatinou a Vysokým Mýtem (Kremlová, duben 2018)




Obr. 22: Kříž v zatáče u Nových Hradů (Kremlová, duben 2018)



Obr. 23: Kaplička u Nových Hradů (Kremlová, duben 2018)



Obr. 24: Kovový kříž na kraji Rybníčku (Kremlová, duben 2018)



Obr. 25: Kříž u obce Zádolí (Kremlová, duben 2018)



Obr. 26: Kříž na kraji Mokré Lhoty (Kremlová, duben 2018)



Obr. 27: Kříž u křižovatky mezi Mokrou Lhotou, Bílým Koněm a Doubravicí (Kremlová, duben 2018)



Obr. 28a: Poklona na Sřremořické stráni (Kremlová, duben 2018)



Obr. 28b: Poklona na Sřremořické stráni – archivní foto (neznámý, květen 1957 - Archiv Regionálního muzea ve Vysokém Mýtě)



Obr. 29: Kříž u Podhořan (Kremlová, duben 2018)



Obr. 30: Kříž u Leštiny (Kremlová, duben 2018)



Obr. 31: Kříž na cestě z Oucmanic do Svatého Jiří, blíže Oucmanicím (Kremlová, duben 2018)



Obr. 32: Kříž na silnici z Oucmanic do Svatého Jiří, blíže ke Svatému Jiří (Kremlová, duben 2018)



Obr. 33a: Kříž na Bučkově kopci (Kremlová, duben 2018)




Obr.33b: Kříž na Bučkově kopci a pohled na Vysoké Mýto – archivní foto (Králík, 1920 ca)



Obr. 34: Kříž na Vinicích (Kremlová, duben 2018)



Obr. 35: Stará lípa se svatým obrázkem v lese mezi Knířovem a Džbánovem (Kremlová, duben 2018)



Obr. 36a: Kříž na staré cestě mezi Knířovem a Vysokým Mýtem (Kremlová, duben 2018)



Obr. 36b: Původní socha Marie na místě, kde dnes stojí kříž – archivní foto (Loskot, 1975 - Archiv Regionálního muzea ve Vysokém Mýtě)



Obr. 37: Kříž na staré cestě z Knířova do Vysokého Mýta (Kremlová, duben 2018)



Obr. 38a: Socha sv. Josefa na začátku staré cesty z Vysokého Mýta do Knířova (Kremlová, duben 2018)



Obr. 38b: Socha sv. Josefa na začátku staré cesty z Vysokého Mýta do Knířova – archivní foto (Loskot, 1938 ca - Archiv Regionálního muzea ve Vysokém Mýtě)



Obr. 39a: Kříž u křižovatky mezi Vysokým Mýtem, Vanicemi a Knířovem (Kremlová, duben 2018)



Obr. 39b: Kříž u křižovatky mezi Vysokým Mýtem, Vanicemi a Knížovem – archivní foto (Popelka, 1944 ca - Archiv Regionálního muzea ve Vysokém Mýtě)



Obr. 39c: Kříž byl dlouhou dobu poničen – archivní foto (Loskot, 1978 - Archiv Regionálního muzea ve Vysokém Mýtě)



Obr. 40a: Kaplička u Vanic (Kremlová, duben 2018)



Obr. 40b: Kaplička u Vanic – archivní foto (Loskot, 1937 ca - Archiv Regionálního muzea ve Vysokém Mýtě)



Obr. 41: Pomníček na Vrchách (Kremlová, duben 2018)



Obr. 42: Kříž u obce Vinary (Kremlová, duben 2018)



Obr. 43: Kříž Na malých prutech (Kremlová, duben 2018)



Obr. 44: Kříž u Vraclavi, u cesty k Vysokému Mýtu (Kremlová, duben 2018)



Obr. 45: Oslavný pomník v poli mezi Vraclaví a Vysokým Mýtem (Kremlová, duben 2018)



Obr. 46a: Smírčí kříž u cesty z Vysokého Mýta na Vraclav (Kremlová, duben 2018)



Obr. 46b: Smírčí kříž u cesty z Vysokého Mýta na Vraclav – archivní foto (Loskot, 1975 ca - Archiv Regionálního muzea ve Vysokém Mýtě)



Obr. 47: Kříž na křižovatce v Nové vsi (Kremlová, duben 2018)



Obr. 48: Pomníček blízko železniční stanice Zámorsk (Kremlová, duben 2018)



Obr. 49: Pomníček u řeky Loučné, nedaleko Nové Vsi (Kremlová, duben 2018)



Obr. 50: Hraniční kámen v lese u Chocně (Kremlová, duben 2018)



Obr. 51: Kříž u Chocně, u silnice z Chocně do Újezdu u Chocně (Kremlová, duben 2018)



Obr. 52: Kříž na svahu nad silnicí u Újezdu u Chocně (Kremlová, duben 2018)



Obr. 53: Kaplička se zvoničkou na kraji Plchovic (Kremlová, duben 2018)



Obr. 54: Kříž na křižovatce na kraji Plchovic (Kremlová, duben 2018)



Obr. 55: Kaplička se zvoničkou v obci Smetana (Kremlová, duben 2018)



Obr. 56: Kříž u silnice z Plchovic do Bošína (Kremlová, duben 2018)



Obr. 57: Zbytek smírčího kříže u Bošína (Kremlová, duben 2018)



Obr. 58: Porost křoví s posedem uprostřed pole mezi Bošínem a Skořenicemi, kde býval kříž (Kremlová, duben 2018)



Obr. 59: Boží muka u Skořenic (Kremlová, duben 2018)



Obr. 60a: Růžová boží muka v Chocni v ulici Újezdská (Kremlová, duben 2018)



Obr. 60b: Kamenná boží muka v Chocni v ulici Újezdská (Kremlová, duben 2018)



Obr. 61: Boží muka u Kosořína (Kremlová, duben 2018)



Obr. 62: Kříž u Tisové (Kremlová, duben 2018)



Obr. 63: Kaplička u mlýna na Sárovci (Kremlová, duben 2018)



Obr. 64: Socha sv. Josefa na křižovatce u Nových Hradů (Kremlová, duben 2018)




Obr. 65: Pomník letcům u Dvořiska (Kremlová, duben 2018)



Obr. 66a: Kamenný kříž u Vysokého Mýta u silnice I/35 ve směru na Hradec Králové (Kremlová, duben 2018)



Obr. 66b: Kamenný kříž u Vysokého Mýta u silnice I/35 ve směru na Hradec Králové – archivní foto (Loskot, 1975 ca - Archiv Regionálního muzea ve Vysokém Mýtě)



Obr. 67: Kovový kříž na stráni nad silnicí u Nových Hradů (Kremlová, duben 2018)



Obr. 68: Kříž v poli nedaleko silnice u Svatého Jiří (Kremlová, duben 2018)



Obr. 69: Kamenný kříž v lese u obce Loučky (Kremlová, duben 2018)



Obr. 70: Pomník partyzána v lese u Srubů (Kremlová, duben 2018)



Obr. 71: Jedna z kapliček křížové cesty z Chocně do Hemže (Kremlová, duben 2018)



Obr. 72: První zastavení křížové cesty v Nových Hradech (Kremlová, duben 2018)