

Univerzita Hradec Králové

Pedagogická fakulta

Diplomová práce

Univerzita Hradec Králové  
Pedagogická fakulta  
Katedra ruského jazyka a literatury

Hodonyma města Sterlitamak

Diplomová práce

Autor: Mikhail Kovalenko  
Studijní program: N7504 / Učitelství pro střední školy  
Studijní obor: Učitelství pro střední školy - informatika  
Učitelství pro střední školy - ruský jazyk  
a literatura  
Učitelství pro střední školy - společný základ  
Vedoucí práce: PhDr. Jindřich Kesner, CSc.  
Oponent práce: doc. Galina Kosych, CSc.

## Zadání diplomové práce

<b>Autor:</b>	<b>Mikhail Kovalenko</b>
Studium:	P19P0802
Studijní program:	N7504 Učitelství pro střední školy
Studijní obor:	Učitelství pro střední školy - informatika, Učitelství pro střední školy - ruský jazyk a literatura
<b>Název diplomové práce:</b>	<b>Hodonyma města Sterlitamak</b>
Název diplomové práce AJ:	Hodonyms of the City of Sterlitamak

### **Cíl, metody, literatura, předpoklady:**

Cílem této práce je určit obecné a konkrétní vzorce související se vznikem a formováním hodonym a agoronym města Sterlitamak. Práce se bude zabývat původem a historií názvů a kvalifikací stávajících jmen. Výše uvedené úkoly budou posuzovány zejména z hlediska lingvistického. K dosažení tohoto cíle byly stanoveny následující úkoly: shromáždit, zpracovat, klasifikovat a charakterizovat dostupná toponymická data, týkající se hodonym a agoronym města Sterlitamak; použít morfemickou, slovotvornou a lexikální analýzu názvu k identifikaci systémů formování hodonym a agoronym na území města Sterlitamak a prověřit informace týkající se šíření různých jazykových systémů na daném území v oblasti hodonymie a agoronymie.

Bondaletov, V. D. 1983. Russkaja onomastika. Moskva: Prosveščeniye. Golubčenko, I. V., Uljamajeva, Z. F. 2015 - 2020. Sterlitamak. In: Baškirskaia enciklopedija. Gl. red. M. A. Ilgamov. Ufa: GAUN Baškirskaia enciklopedija. Morozova, T. P. 2011. Pristan pokolenij. Istorija Sterlitamaka. Ufa: Kitap. Podolskaja, N. V. 1988. Slovar russkoj onomastičeskoj terminologii. Moskva: Nauka. Podolskaja, N. V. 1988. Slovar russkoj onomastičeskoj terminologii. Izd. 2-je, pererab. i dop. Otv. red. A. V. Superanskaja. Moskva: Nauka. Superanskaja, A. V. 2005. Slovar russkich ličnyh imen. Sravnenije. Proischoždenije. Napisanije. Moskva: Ajris-press. Superanskaja, A. V. 1973. Obščaja teorija imeni sobstvennogo. Moskva: Nauka.

Zadávající pracoviště: Katedra ruského jazyka a literatury,  
Pedagogická fakulta

Vedoucí práce: PhDr. Jindřich Kesner, CSc.

Oponent: doc. Galina Kosych, CSc.

Datum zadání závěrečné práce: 27.11.2020

### **Čestné prohlášení**

Prohlašuji, že jsem tuto diplomovou práci vypracoval samostatně pod vedením vedoucího práce. Veškeré zdroje, ze kterých jsem čerpal informace, jsou uvedeny v seznamu literatury.

V Hradci Králové dne

Mikhail Kovalenko

## **Poděkování**

Děkuji vedoucímu diplomové práce panu PhDr. Jindřichu Kesnerovi, CSc., za metodické vedení práce, cenné připomínky a rady při zpracování této práce.

## **Anotace**

KOVALENKO, Mikhail. Hodonyma města Sterlitamak. Hradec Králové: Pedagogická fakulta, Univerzita Hradec Králové, 2022. 120 s. Diplomová práce.

Cílem této práce je určit obecné a konkrétní vzorce související se vznikem a formováním hodonym a agoronym města Sterlitamak. Práce se bude zabývat původem a historií názvů a kvalifikací stávajících jmen. Výše uvedené úkoly budou posuzovány zejména z hlediska lingvistického. K dosažení tohoto cíle byly stanoveny následující úkoly:

- 1) shromáždit, zpracovat, klasifikovat a charakterizovat dostupná toponymická data, týkající se hodonym a agoronym města Sterlitamak;
- 2) použít morfematickou, slovtvornou a lexikální analýzu názvu k identifikaci systémů formování hodonym a agoronym na území města Sterlitamak a prověřit informace týkající se šíření různých jazykových systémů na daném území v oblasti hodonymie a agoronymie.

Klíčová slova: Sterlitamak, Baškortostán, analýza, toponymum, hodonyma, název

## **Annotation**

KOVALENKO, Mikhail. Hodonyms of the City of Sterlitamak. Hradec Králové: Faculty of Education, University of Hradec Králové, 2022. 120 p. Diploma thesis.

The aim of this work is to determine the general and specific patterns related to the emergence and formation of hodonyms and agoronyms of the city of Sterlitamak. The thesis will deal with the origin and history of names and qualifications of existing names. The above tasks will be assessed mainly from a linguistic point of view. To achieve this goal, the following tasks have been set:

- 1) collect, process, classify and characterize the available toponymic data concerning the hodonym and agoronym of the city of Sterlitamak;

- 2) use morphematic, word-formation and lexical name analysis to identify hodonym and agoronym formation systems in Sterlitamak and to examine information on the dissemination of different language systems in the territory in the field of hodonymy and agoronymy.

Key words: Sterlitamak, Bashkortostan, analysis, toponyms, hodonyma, name

## **Prohlášení**

Prohlašuji, že bakalářská/diplomová/disertační závěrečná práce je uložena v souladu s rektorským výnosem č. 13/2017 (Řád pro nakládání s bakalářskými, diplomovými, rigorózními, dizertačními a habilitačními pracemi na UHK).

Datum:.....

Podpis studenta:.....



## Оглавление

Введение .....	- 12 -
<b>1. Глава I — Теоретические основы ономастики и топонимики .....</b>	<b>- 14 -</b>
<b>1.1. Общие теоретические вопросы. Сфера исследования .....</b>	<b>- 14 -</b>
<b>1.2. Виды топонимов .....</b>	<b>- 17 -</b>
1.2.1. Агоронимы.....	- 17 -
1.2.2. Агроонимы.....	- 17 -
1.2.3. Астионимы.....	- 17 -
1.2.4. Гидронимы.....	- 18 -
1.2.5. Годонимы .....	- 18 -
1.2.6. Дримонимы.....	- 19 -
1.2.7. Катоиконимы .....	- 19 -
1.2.8. Комонимы.....	- 20 -
1.2.9. Ойконимы.....	- 20 -
1.2.10. Оронимы .....	- 21 -
1.2.11. Спелеонимы.....	- 21 -
1.2.12. Урбанонимы .....	- 22 -
1.2.13. Хоронимы .....	- 23 -
<b>2. Глава II — Историческая и культурная справка .....</b>	<b>- 24 -</b>
2.1. Основные данные об исследуемом регионе.....	- 24 -
<b>3. Глава III — Стерлитамакская застройка, развитие функционально – планировочной структуры города.....</b>	<b>- 28 -</b>
<b>3.1. Первоначальные планы и застройка города. Развитие инфраструктуры Стерлитамака .....</b>	<b>- 28 -</b>
<b>3.2. Топонимическое пространство города Стерлитамак. Главные и значимые улицы города.....</b>	<b>- 30 -</b>
3.2.1. Улица Артёма (башк. Артем урамы).....	- 32 -
3.2.2. Улица 23 мая (башк. 23 май урамы (Егерме өсөнсө май урамы) .....	- 32 -
3.2.3. Улица Мира (башк. Тыныслық урамы) .....	- 33 -
3.2.4. Улица Водолаженко (башк. Водолаженко урамы).....	- 33 -

3.2.5.	Улица Худайбердина (башк. Хозайбирзин урамы).....	- 34 -
3.2.6.	Улица Сакко и Ванцетти (башк. Сакко и Ванцетти урамы).....	- 34 -
3.2.7.	Улица Бабича (башк. Бабич урамы).....	- 35 -
3.2.8.	Улица Пантелькина (башк. Пантелькин урамы) .....	- 35 -
3.2.9.	Улица Нагуманова (башк. Нагуманов урамы) .....	- 36 -
3.2.10.	Улица Степана Халтурина (башк. Степан Халтурин урамы).....	- 36 -
3.2.11.	Улица Караная Муратова (башк. Каранай Муратов урамы) .....	- 37 -
3.2.12.	Улица Карла Маркса (башк. Карл Маркс урамы) .....	- 37 -
3.2.13.	Улица Богдана Хмельницкого (башк. Богдан Хмельницкий урамы).....	- 38 -
3.2.14.	Проспект Ленина (башк. Ленин проспектында).....	- 38 -
3.2.15.	Проспект Октября (башк. Октябрь проспектында).....	- 39 -
3.2.16.	Улица Элеваторная (башк. Элеватор урамы) .....	- 40 -
3.3.	Улицы города Стерлитамак, названные в честь известных личностей.....	- 41 -
4.	Глава IV — Анализ годонимов и агоронимов города Стерлитамак .....	- 42 -
4.1.	Лексико – семантический анализ. Классификация названий улиц города Стерлитамак .....	- 42 -
4.1.1.	Категория 1 — Топонимы — названия улиц, связанные с названиями государств, республик, населенных пунктов и природных объектов. ....	- 44 -
4.1.2.	Категория 2 — Антропонимы — названия улиц, связанные с именами выдающихся личностей. ....	- 46 -
4.1.3.	Категория 3 — Трудовая деятельность — названия улиц, связанные с градообразующими предприятиями и фабриками, а также трудовой и культурной деятельностью горожан.....	- 65 -
4.1.4.	Категория 4 — Инфраструктура — названия улиц, связанные с объектами инфраструктуры города. ....	- 66 -
4.1.5.	Категория 5 — Рельеф, природный признак — названия улиц, связанные с физическим (природным) признаком, отражающие природу, рельеф и ландшафт определенной местности.....	- 67 -
4.1.6.	Категория 6 — Идеология — названия улиц, связанные с историческими событиями, праздниками и календарными датами, а также относящиеся к идеологической тематике.....	- 69 -
4.1.7.	Категория 7 — Иное — названия улиц, связанные по разным основаниям, характеристике и принципам.....	- 70 -
4.2.	Морфемный и словообразовательный анализ. Структурные типы годонимов города Стерлитамак .....	- 72 -
4.2.1.	1 группа — адъективные наименования. ....	- 72 -

4.2.2.	2 группа — субстантивные наименования. ....	- 73 -
4.2.3.	3 группа — наименования, содержащие несколько корней. ....	- 73 -
4.2.4.	4 группа — наименования, содержащие числительные. ....	- 74 -
4.3.	Агронимы города Стерлитамак. Площадь Победы и Площадь ГДК. ....	- 76 -
4.3.1.	Площадь Победы.....	- 76 -
4.3.2.	Площадь ГДК.....	- 76 -
	Заключение.....	- 77 -
	Abstrakt.....	- 79 -
	Список литературы.....	- 82 -
	Список энциклопедий, газет, словарей.....	- 85 -
	Список интернет ресурсов.....	- 87 -
	Список изображений.....	- 88 -
	Список таблиц.....	- 92 -
	Список диаграмм.....	- 93 -
	Список приложений.....	- 94 -
	Приложение А. Список исследуемых топонимов города Стерлитамак.....	i
	Приложение Б. Изображения и иллюстрации.....	xvii

## Введение

Республика Башкортостан — субъект Российской Федерации, является одним из интереснейших регионов России для изучения и исследования с точки зрения исторического, культурного, а также лингвистического аспектов. Данный регион за все время своего существования прошел непростой и продолжительный путь своего развития и становления. О племенах и этносах, проживавших в древние времена на территории современной республики, писали многие величайшие историки и географы того времени.

В 5 веке до нашей эры Геродот писал в своих сочинениях о племенах, которые вошли в состав башкирского народа. Первое упоминание о местности под названием Башгурд было описано в работе персидского ученого и государственного деятеля Фазлаллаха Рашид-ад-дина (8 век). На протяжении своей истории башкиры — коренные жители региона, проживали по соседству или находились в составе таких государств, как Волжская Булгария, Золотая Орда, Сибирское ханство, Казанское ханство (Егоров 1985, Акманов, Кулбахтин 2004, Асфандияров 2006, Псянчин 2015–2020).

После принятия русского подданства (16 век) в Башкирии началось сотрудничество и взаимодействие с русскими переселенцами. Перенимался опыт в области культуры, хозяйства и ремесленничества. Вхождение Башкирии в состав Русского государства серьезным образом повлияло на дальнейшее развитие республики и её народа. Важно отметить, что благодаря данному процессу башкиры получили возможность приобщиться к русской и европейской культуре, литературе, музыке и науке (Асфандияров 2006, Голубченко, Улямаева 2015—2020, Любавский 1996, Псянчин 2015–2020).

Совместно с русскими переселенцами башкиры вели военную службу. Военные крепости, которые были основаны ранее на территории республики, постепенно перерастали в города. Одной из таких крепостей стала Уфа — столица Республики Башкортостан. Для дальнейшего укрепления юго-восточных границ и будущего освоения уральского региона был предложен план о строительстве крепостей между Уфой и Оренбургом, которые в будущем создадут одну пограничную линию. Автором плана являлся русский ученый, географ и картограф Иван Кириллович Кирилов.

Согласно плану Кирилова, для управления Башкирией было недостаточно одной «малолюдной» Уфы, требовались дополнительные крепости, форпосты и перевалочные пункты. Одним из таких пунктов стал Ашкадарский почтовый Ям — крепость Стерлитамак (Голубченко, Улямаева 2015—2020).

Город Стерлитамак видел и прожил множество исторических событий, которые известны всему миру. Одними из самых трагических и драматических страниц в истории города являются события, связанные с восстанием Емельяна Пугачёва. В 1908 году город подвергся огненному смерчу, который практически полностью уничтожил его (уничтожено большое количество деревянных домов и построек). В 1910 году в Стерлитамаке произошла эпидемия холеры. Во времена Гражданской войны город несколько раз переходил под управление воинствующих сторон (Голубченко, Улямаева 2015—2020).

Башкирия (Республика Башкортостан) и город Стерлитамак, являясь многонациональным регионом прошли непростой путь исторического становления и развития. Дисциплина, которая способна сохранить и донести до наших дней ценную историческую информацию о жизни и быте местного населения называется топонимия — наука, занимающаяся изучением географических названий.

В данной работе изучено и проанализировано происхождение названий градостроительных объектов города Стерлитамак. Были исследованы названия улиц, площадей, проспектов, переулков и набережных. Такой анализ позволил получить дополнительную информацию о развитии, жизни и быте местного населения, а также позволил понять, насколько сильно повлияло соседство с русскими переселенцами на историю города и региона в целом. Для решения данных задач были установлены следующие цели:

- Собрать, обработать, классифицировать и характеризовать доступные топонимические данные, которые касаются топонимов и агронимов города Стерлитамак.
- Использовать морфемный, словообразовательный, лексико-семантический анализ названий, а также проверить информацию, касающуюся развития различных языковых систем на территории данной области с позиции топонимов и агронимов.

## 1. Глава I — Теоретические основы ономастики и топонимики

### 1.1. Общие теоретические вопросы. Сфера исследования

Дисциплина в языкознании, которая занимается исследованием и изучением собственных имен, историей их возникновения и развития, называется ономастика. **Ономастика** изучает историю происхождения названий, возможные изменения и трансформации имени собственного, на протяжении всего его пути существования (Подольская 1988). Данный раздел предоставляет нам ценную информацию, связанную с историческим контекстом.

Благодаря ономастике мы можем понять и определить культурные связи народов, в том числе исчезнувших. Как выглядело развитие того или иного общества, как был устроен быт людей, семейные традиции и обычаи, общественные законы и порядки. Ономастика может продемонстрировать нам всевозможные языковые контакты, существовавшие и существующие различные диалекты, характер того или иного языка (Ономастика. Литературная энциклопедия 1934).

Имена собственные обладают важным свойством: они имеют способность к устойчивости и сохранению своего определения и значения. Множество личных имен демонстрирует нам свою неизменяемость и статичность, несмотря на разносторонние обстоятельства и внешние факторы. (Ономастика. Литературная энциклопедия 1934).

Разделом ономастики, который занимается изучением географических названий, является **топонимика**. Топонимика исследует структуру названий, их свойства, историю происхождения. Предметом изучения топонимики является появление названий, история их изменений, которые могли произойти за длительный период времени. Объединение некоторого количества топонимов на какой-либо территории считается её топонимией (Суперанская 1985).

Важно отметить, что данная дисциплина совмещает в себе большое множество предметов для изучения, следовательно, используется во многих других науках и дисциплинах. Топонимика широко используется в географии, истории, архитектуре, искусстве и лингвистике.

Белорусский ученый Басик Сергей Николаевич в своём учебном пособии «Общая топонимика» подчёркивает:

*“Ни одна из наук не должна обладать «монополией» на топонимику. Опыт показал, что плодотворные топонимические исследования могут развиваться при использовании методов и достижений всех трех наук. Топонимист (ученый, занимающийся топонимикой) не должен быть только лингвистом, или географом, или историком – он должен быть топонимистом. Это положение, сформулированное еще в 60-е годы прошлого столетия, является определяющим в современных подходах к топонимике, как науке. Таким образом, топонимика — это самостоятельная «пограничная» наука, развивающаяся на стыке трех дисциплин (лингвистики, истории и географии)”* (Басик 2008, с. 7).

Топонимике, как и практически всем иным наукам, присуще постоянное развитие и динамика. Как было отмечено выше, помимо того, что топонимика совмещает в себе множество научных дисциплин, так и развитие данной науки происходит в тесном взаимодействии с такими дисциплинами, как страноведение, этнография, демография и история.

Топонимика служит одним из ключевых источников для изучения истории языка. Она может использоваться и применяться в лексикологии, этимологии, диалектологии. Некоторыми видами топонимов являются макротопонимы и микротопонимы.

- **Макротопонимия** — занимается изучением названий крупных физико-географических объектов. Названия, относящиеся к данной подгруппе, имеют большую область употребления, массовую известность и устойчивость. Макротопонимы соотносятся с этнонимами. (Мурзаев 1974, Подольская 1988). Такими топонимами могут быть следующие названия: (этноним — макротопоним): *чехи — Чехия, русские — Россия, баикиры — Башкирия, франки — Франция*. Другие примеры: *Русь, Сибирь, Прованс*.
- **Микротопонимия** — занимается изучением названий небольших объектов, которые расположены внутри населенного пункта, поселения. Микротопонимия исследует названия местного, локального, внутреннего масштаба и значения. Чаще всего микротопонимы известны определенному

кругу людей. Они могут быть распределены территориально, локально или социально (Смолицкая 2002, Подольская 1988).

Микротопонимы на примере города Стерлитамак:

- *Свечка* – памятник вечному огню, по сходству пламени.
- *Китайская стена* — дом №24 по улице Коммунистической.
- *Профиль (Профилага)* — профилакторий «Берёзка».
- *Белый дом* – администрация города Стерлитамак (по сходству оформления здания).
- *Трёхлистник* — 3 дома по проспекту Октября (81,77,73), образующие совместно форму листа.
- Развлекательные комплексы «Высшая лига» и «Б-52» получили такие обозначения, как *Вышка* и *Бэха*.

Некоторые названия были закреплены за определёнными частями города благодаря значимым объектам и различного рода ориентирам.

- «Стерлитамакский молочный комбинат» получил название *Молочка*.
- ОАО «Синтез-Каучук» — *Синтез*.
- Остановка «Гостиница «Ашкадар» — *Звёздочка*.
- Остановка «УМР-6» — *Матрица*.
- Остановка «Поликлиника СК» – *Оксана* (по существовавшему там ранее продовольственному магазину «Оксана»).
- Микрорайон внутри трех улиц проспект Октября, Худайбердина и Коммунистической — *Треугольник*.



## **1.2. Виды топонимов**

### **1.2.1. Агоронимы**

Агороним — вид урбанонима. Используется при обозначении названий площадей и прочих открытых участков в городе (Подольская 1988).

Примеры некоторых агоронимов: *Красная площадь, Болотная площадь* (Москва), *Староместская площадь (Staroměstské náměstí), Вацлавская площадь (Václavské náměstí), Карлинская площадь (Karlínské náměstí), Площадь Республики (Náměstí Republiky)* (Прага), *Площадь Салавата Юлаева, Верхнеторговая площадь* (Уфа).

### **1.2.2. Агроонимы**

Агрооним — один из классов топонимов. Используется при обозначении названий земельных участков, полей, пашен, сельскохозяйственных угодий (Подольская 1988).

Примеры некоторых агроонимов: *Десятинное поле, Монастырское пастбище, Марупские теплицы, Луг Лаустикю, Лутовяниха.*

### **1.2.3. Астионимы**

Астионим — вид ойконима. Используется при обозначении названий города (Подольская 1988).

Примеры некоторых астионимов: *Москва, Прага.*

#### 1.2.4. Гидронимы

Гидроним — один из классов топонимов. Используется при обозначении названий водных объектов. Гидронимы, как и комонимы, имеют высокую историческую, культурную и лингвистическую ценность. Названия водных объектов сохраняются очень длительное время. Благодаря этому уникальному свойству гидронимы могут предоставить ученым ценнейший материал для дальнейших исследований. При исследовании гидронимов предоставляется возможность изучить процессы этноса, миграции, описать исследуемую местность, события исторического контекста (Агеева, Мурзаев 1985).

Гидронимы разделяются на гелонимы — названия болот, лимнонимы — названия озёр, прудов, пелагонимы — названия морей, потамонимы — названия рек. В названиях водных объектов сохраняются архаизмы и диалектизмы, которые могут указывать на отношение к народу, проживавшему на конкретной исследуемой территории.

Исторические данные предоставляемые гидронимией помогают определить область расселения племён и народов, живших на определенной территории (Подольская 1988).

Примеры некоторых гидронимов: Российская Федерация: *Енисей, Ангара, Байкал, Амур, Лена*. Чешская Республика: *Влтава (Vltava), Лабэ (Labe), Морава (Morava), Огрже (Ohře), Сазавы (Sázava)*. Республика Башкортостан: *Белая (Агидель) (Агизел), Ик (приток Камы) (Ык), Дёма (Дим) (Күгизел), Уфа (Караидель) (Өфө) (Каризел), Сакмара (Ҡакмар)*.

#### 1.2.5. Годонимы

Годоним или одоним — вид урбанонима. Используется при обозначении названий улиц, аллей, проспектов, набережных, бульваров, переулков (Подольская 1988). Данный вид топонимов широко применяется при нахождении какого-либо наземного объекта (почтовая кодификация, ориентирование).

Примеры некоторых годонимов: *улица Охотный ряд, улица Никольская, Театральный проезд* (Москва), *Злата уличка (Zlatá ulička)*, *улица Новый Свет (Nový Svět)*, *Чертовка (Čertovka)* (Прага), *улица Менделеева, улица Достоевского, улица Посадская* (Уфа).

### 1.2.6. Дримонимы

Дримоним — один из классов топонимов. Используется при обозначении названий лесных участков, роц, боров, лесов (Подольская 1988).

Примеры некоторых дримонимов: *Аренные леса в Ростовской области, Байрачные леса в Ростовской области, Восточно-Сибирская тайга, Западно-Сибирская подтайга, Кавказские смешанные леса, Северовосточно-Сибирская тайга.*

### 1.2.7. Катойконимы

Катойконим — вид ойконима. Используется при обозначении названий жителей населенных мест (Фролова 1999). В подавляющем большинстве случаев, для обозначения принадлежности жителя города к определённому населённому пункту, используется суффикс -ц-. В случае с названиями старинных русских городов используется суффикс -ич-. С названиями городов, оканчивающимися на -тск, -цк, используется суффикс -ян-, -ан-, -чан-.

Примеры некоторых катойконимов: *новосибирцы, москвичи, иркутяне, хабаровчане.*

Нестандартные случаи: *валлийцы — жители Уэльса, манкунианцы — жители Манчестера, немцы — жители Германии, псковитяне — жители Пскова, нижегородцы — жители Нижнего Новгорода, монегаски — жители Монако, амчане или омчане — жители Мценска.*

### 1.2.8. Комонимы

Комоним — вид ойконима. Используется при обозначении названий сельских поселений. Комонимы являются ценнейшим источником научной, лингвистической и исторической информации для топонимики. Большое множество названий улиц в крупных городах указывают на существование различных деревень и иных исторических поселений, которые когда-то располагались на этом месте (Подольская 1988).

Примеры некоторых комонимов: *Кожевники* – историческая местность в Москве. В 16 веке на данной территории возникла Кожевенная слобода, которая была заселена мастерами, занимавшимися выделкой кожи. Кожевенная слобода была упомянута впервые в 1544 году. *Сыромятники* — историческая местность в Москве. В 16 веке получила своё распространение в связи с появлением Сыромятнической конюшенной слободы, где селились мастера, занимавшиеся выделкой сыромятных кож. *Большая Бронная улица* — улица в Москве. Получила своё название в 17 веке по Бронной слободе, население которой составляли мастера оружейники, изготавливавшие кольчуги, броню и оружие (Суперанская 1984).

### 1.2.9. Ойконимы

Ойконим — один из классов топонимов. Используется при обозначении названий населенного пункта (поселения). Включают в себя названия как небольших поселений, так и крупных городов и мегаполисов. Ойконимы подразделяются на комонимы и астионимы. Комонимы обозначают названия сельских поселений. Астионимы обозначают названия городских поселений (Подольская 1988).

Существует некоторое множество основ ойконимов, называемых топоформантами или топонимическими формантами. Топоформант обозначает повторяющуюся часть ойконима (Попов 1999).

### 1.2.10. Оронимы

Ороним — один из классов топонимов. Используется при обозначении названий объектов рельефа поверхности земли. К данной группе относятся названия гор, хребтов, долин, холмов, котлованов, оврагов, впадин (Подольская 1988).

Система оронимов обозначается как оронимия региона, например: *оронимия Чешской Республики, оронимия Российской Федерации, оронимия Республики Башкортостан.*

Примеры некоторых оронимов:

Чешская Республика: *Снежка (Sněžka, Krkonoše), Прадед (Praděd, Hrubý Jeseník), Лысая гора (Lysá hora, Moravskoslezské Beskydy), Клиновец (Klínovec, Krušné hory), Кралицки Снежник (Králický Sněžník, Králický Sněžník).*

Российская Федерация: *Эльбрус (Большой Кавказ, Карачаево-Черкесия, Кабардино-Балкария), Дыхтау, Коштантау, Пик Пушкина, Джангитау (Большой Кавказ, Кабардино-Балкария).*

Республика Башкортостан: *Ямантау, Ирмель, Большой Шелом, Сукташ, Колокольня.* В том числе такие горы, как *Куштау, Юрактау, Торатау и Шахтау.* Данные горы представляют собой остатки рифов древних морей (нижнепермского (поздний палеозой) рифового массива), образовавшихся порядка 230 миллионов лет назад в Уральском океане. В отложениях находятся окаменелости — остатки древних беспозвоночных. Горы являются памятниками археологии, памятниками государственного значения, объектами, включенными в список геологического наследия всемирного значения «GEOSITES».

### 1.2.11. Спелеонимы

Спелеоним — вид оронима. Используется при обозначении названий природных подземных объектов. К данной группе относятся названия пещер, пропастей, колодцев, гротов, водопадов, подземных озёр и рек (Подольская 1988).

Примеры некоторых спелеонимов:

Чешская Республика: *Аматерска (любительская) пещера (Amatérská jeskyně, okres Blansko), Бычья скала (Býčí skála, Habrůvka), Выпустек (Výпустек, Březina), Балцарка (Balcarka, Ostrov u Macochy), Збрашовские арагонитовые пещеры (Zbrašovské aragonitové jeskyně, Přerov, Teplice nad Bečvou).*

Российская Федерация: *Белая звездочка, Большая Азишская пещера (Республика Адыгея), Кунгурская пещера, Чудесница (Пермский край), Ящик Пандоры (Республика Хакасия).*

Республика Башкортостан: *Аскинская пещера, Атышский грот, Ахмеровский провал, Заповедная пещера, Капова пещера (Бельская, Шульган-Таш).*

Капова пещера находится в одноименном заповеднике Шульган-Таш. Пещера известна наличием в ней наскальных рисунков первобытного человека, которые относятся к эпохе палеолита.

### **1.2.12. Урбанонимы**

Урбаноним (урбоним) — один из классов топонимов. Используется при обозначении названий топографического объекта внутри города. В категорию урбанонимов входят агоронимы и годонимы. Подраздел топонимики, который изучает урбанонимы, называется урбанонимика.

Известные урбанонимы на территории населенного пункта используются местными жителями для обозначения конкретного ориентира (Подольская 1988).

Примеры некоторых урбанонимов: *Белый дом, Сивцев Вражек (Москва), Александровская колонна (Санкт-Петербург).*

### 1.2.13. Хоронимы

Хороним — один из классов топонимов. Используется при обозначении названий территории, имеющей свои собственные границы. К данной группе относятся названия лесов, лугов, районов мегаполиса, государств, исторических территорий.

Хоронимы разделяются на географические (природные) и административные:

- природные хоронимы обозначают названия определенной природной или ландшафтной территории;
- административные хоронимы обозначают названия административно-территориальных единиц;

Хоронимы обозначающие политические единицы, например государства, называются кратонимы. Выделяется отдельный подвид административного хоронима, который называется внутригородской хороним. Такой вид хоронимов рассматривает собственные имена различных частей города (городские районы, кварталы, парки) (Подольская 1988).

Хоронимы подразделяются на микро и макрохоронимы.

- Микрохоронимы обозначают названия какого-либо пространства малого размера, локального значения (урочище, хозяйственное угодье);
- Макрохоронимы обозначают названия какого-либо природного или административного пространства крупного размера, которые имеют более широкую известность;

Важно отметить, что хоронимы могут указать нам на множество особенностей и исторических фактов, связанных с определенным исследуемым регионом или местностью. Хоронимы могут иметь своё происхождение от других топонимов (Подольская 1988).

Примеры некоторых хоронимов: *Россия, Чехия.*

## 2. Глава II — Историческая и культурная справка

### 2.1. Основные данные об исследуемом регионе

Стерлитамак (башк. Стәрлетамак) — город в России (Республика Башкортостан), второй (после Уфы) по численности населения, величине, промышленному и экономическому потенциалу. Город республиканского значения, один из самых крупных центров химической, машиностроительной промышленности. Название города произошло после слияния двух слов: названия реки Стерли, которая протекает через город, и башкирского слова «тамак», которое обозначает с башкирского языка устье или горло. В переводе с башкирского языка название города Стерлитамак обозначает «Устье реки Стерли». Стерлитамак был основан в 1735 году как почтовая станция под названием Ашкадарский Ям, а статус города был присвоен в 1781 году.

В 1919–1922 годах город являлся столицей Автономной Советской Башкирской Республики. Город Стерлитамак находится в 121 километрах от Уфы. В 50 километрах от Стерлитамака расположены Уральские горы. На западе берет своё начало Восточно-Европейская равнина. Своим становлением Ашкадарский почтовый ям был обязан многочисленным заводам и фабрикам, которые с невероятной быстротой строились в горных районах будущего города.

Благодаря такому расположению населенный пункт в скором времени становится коммуникационным центром, который связывал промышленные и административные части региона. В дальнейшем такое расположение повлияло и на выбор места для строительства новой соляной пристани. В период Крестьянской войны 1773–1775 годов Стерлитамак был центром подготовки и формирования башкирских войск, которые должны были быть направлены для борьбы с Емельяном Пугачёвым. Однако, полторы тысячи башкирских воинов под командованием Салавата Юлаева перешли на сторону восставших. Обусловлено это было тем, что крестьяне, скотоводы и ремесленники были недовольны своим положением и угнетением со стороны правительства.




Изображение 1. Герб Республики Башкортостан (Башкирская энциклопедия 2015–2020).



Изображение 2. Герб города Стерлитамак (Администрация города Стерлитамак 2022).



Салават Юлаев — башкирский поэт, полководец, национальный герой и символ башкирского народа. 10 марта 1774 года соляная пристань была взята под контроль правительственными войсками.



Изображение 3. Памятник Салавату Юлаеву в Уфе (Культурный мир Башкортостана 2022).

После поражения восставших, согласно государственному указу, всё, что было связано с именем Салават было под запретом. 1781 год стал одним из важнейших в истории города. После проведения губернской реформы, согласно указу Сената и императрицы Екатерины II, 23 декабря 1781 года, Стерлитамакская пристань стала называться уездным городом Стерлитамак. После ликвидации соляной пристани Стерлитамак становится по большей части купеческим городом. В городе развивалось кожевенное (выделка кожи) и мукомольное производство. Имелось некоторое количество магазинов, складов, питейных заведений. Производилась своя алкогольная продукция, например пиво или водка. Местные жители занимались скотоводством, рыбной ловлей, земледелием. В 1860 году в городе действовало порядка 25 кожевенных заводов. На таких предприятиях трудились преимущественно местные жители. Жители города активно занимались торговлей. В город приезжали купцы из соседних и столичных регионов. На то время в городе было порядка 8 учебных заведений, больница, аптека, 2 библиотеки, 1 типография. В городе была 1 старообрядческая церковь, 2 православные церкви, 1 мечеть.

В годы Великой Отечественной войны в Стерлитамак было эвакуировано большое множество фабрик и предприятий из прифронтовых областей. Был эвакуирован Одесский станкостроительный завод, оборудование Славянского и Донецкого содовых заводов, Брянского и Волховского цементных заводов, оборудование Бакинского завода. Вместе с вышеупомянутыми предприятиями были эвакуированы сахарные заводы, обувные фабрики, кожевенно-обувные комбинаты. На сегодняшний день город Стерлитамак является крупным центром химической и машиностроительной промышленности. Главными градообразующими предприятиями города являются «АО Башкирская содовая компания», «Концерн Инмаш», «Вагоноремонтный завод», «НПО Станкостроение».

Численность населения города Стерлитамак составляет 274 тысячи человек, из которых: 55% — русские, 23% — татары, 9% — башкиры и так далее. С позиции родного языка, количество людей, считающих русский язык своим родным языком, составило — 62%, 19% — татарский язык, 12% — башкирский.

Татарскую и башкирскую речь можно услышать преимущественно в деревнях и сёлах, где преобладает соответствующее население.




Диаграмма 1. Население города Стерлитамак.

Стратегия и развитие культурной составляющей Стерлитамака и Стерлитамакского района заключается в правильном понимании потребностей и нужд жителей и гостей города. С учетом культурно-исторического и многонационального аспектов, в Стерлитамаке удалось добиться баланса в данном непростом вопросе. Совместно с представителями традиционных религиозных конфессий проводятся культурно-массовые мероприятия. Жители города совместно отмечают различные религиозные праздники (Масленица, Рождество, Пасха, Ураза-Байрам, Курбан-байрам).

На территории Стерлитамака расположено большое множество достопримечательностей. Основные достопримечательности находятся в исторической части города. Здесь можно увидеть купеческие дома начала 20 века, среди которых можно выделить здание земской управы и торговые ряды купца Баязитова.

В левой стороне площади находится здание русского драматического театра. Театр был открыт в 1946 году. Важно отметить, что он является одним из старейших в Республике Башкортостан. На сцене театра было поставлено свыше 600 спектаклей по произведениям Чехова, Островского, Шекспира, Булгакова и других писателей. Рядом с театром в голубых тонах находится



Изображение 4. Русский драматический театр в Стерлитамаке (Коваленко 2022).

дом вышеупомянутого купца Баязитова. Важной исторической и культурной доминантой является сквер имени маршала Г. К. Жукова. На территории сквера расположен монумент со списком уроженцев и жителей города Стерлитамак, погибших на фронте в годы Великой Отечественной войны. Рядом с монументом находятся бюсты уроженцев Стерлитамака, получивших звание Героя СССР. Недалеко от сквера расположена главная площадь города.

Центральной площадью Стерлитамака является площадь Победы с мемориальным комплексом «Вечный огонь» («Памятник неизвестному солдату»). Данная площадь является местом проведения мероприятий, связанных с Великой Отечественной войной. Во время празднования Дня Победы здесь проводится концерт для ветеранов, возлагаются цветы к вечному огню.



Изображение 5. Площадь Победы в Стерлитамаке (Коваленко 2022).

На памятнике выбита надпись: «Памяти горожан, погибших в Великой Отечественной войне». Открытие памятника состоялось 9 мая 1967 года (Голубченко, Улямаева 2015—2020, Минеев 1996, Кульмухаметова 2001).

### 3. Глава III — Стерлитамакская застройка, развитие функционально – планировочной структуры города

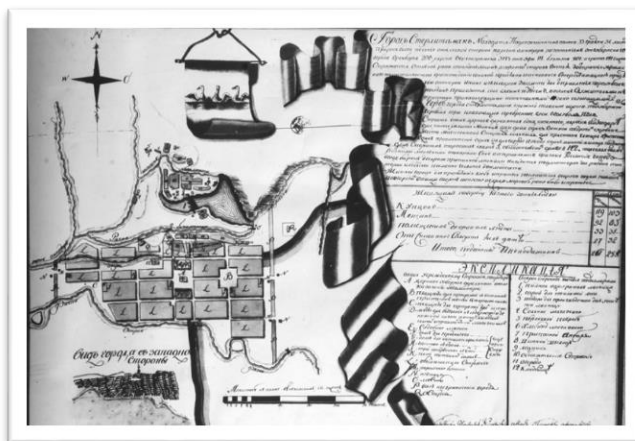
#### 3.1. Первоначальные планы и застройка города. Развитие инфраструктуры Стерлитамака

Во времена переселенческих волн на территории России (период 60–90-х годов 19 века) несколько тысяч переселенцев отправились из плотно населённых регионов государства осваивать новые земли, в том числе и земли башкирские. Начиная с 1870 по 1880 года на территории Стерлитамакского уезда постепенно появилось порядка 77 новых поселений.

В 1898 году Т. Афанасьевым была проведена топографическая съемка региона и его окрестностей. Помимо топографической съемки был составлен первоначальный план застройки будущего города.

В то время город Стерлитамак состоял преимущественно из небольших микрорайонов и поселков, на территории которых строились храмы, школы и мечети. Поселения могли различаться с позиции национального признака, культуры, традиций, обычаев. Население было разным. Встречались как преимущественно русские и украинские селения, так и смешанные русско-башкирские и русско-татарские поселения.

В городе в то время существовало несколько главных улиц и площадей. Среди таких можно выделить улицы (образец: старое название — современное название) — *Ашкадарская — Халтурина, Большая Заводская — Карла Маркса, Дворянская — Мира, Миллионная — Сакко и Ванцетти, Церковная — Комсомольская.*



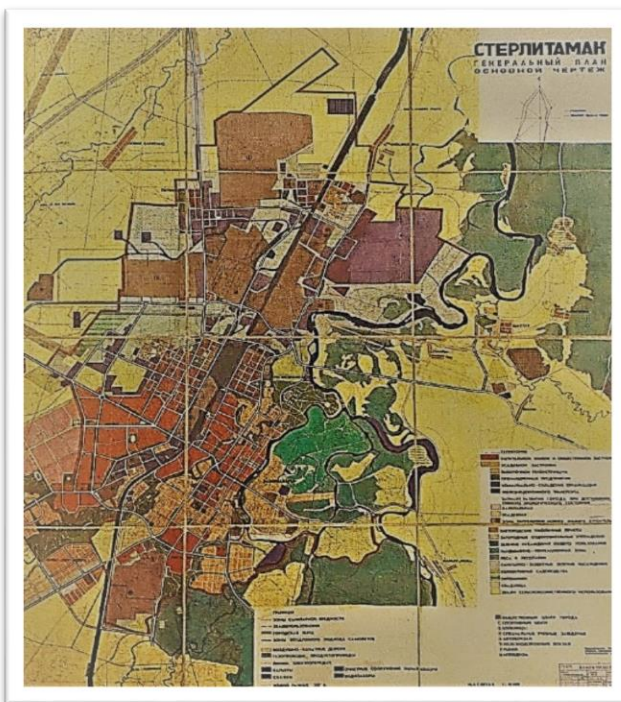
Изображение 6. Первоначальный план застройки города Стерлитамак, составленный землеустроителем Т. Афанасьевым (Стерлитамакский рабочий 2022).

Помимо данных улиц в городе Стерлитамак было несколько площадей. Самыми известными и значимыми на то время были такие площади, как (образец: старое название — современное название) — *Базарная — Кинотеатр «Салават», Соборная — Парк им. С. М. Кирова, Ярмарочная — Стадион «Каучук».*

Кроме значимых улиц и площадей города, как было отмечено выше, в пределах территории города существовало несколько поселений, которые в дальнейшем вошли в состав города. Среди таких можно выделить поселок *Заашкадарье, Сайгановка, Завод, Выселки.* Жители этих населенных пунктов чаще всего вели трудовую деятельность на местных заводах, фабриках и предприятиях.

Главными импульсами и стадиями развития Стерлитамака, которые во многом предопределили его будущее, (центр нефтяной и химической промышленности Республики Башкортостан) стали:

- период открытия и разработки в Стерлитамакском районе нефтяного месторождения;
  - период строительства промышленных, социальных и культурных объектов на территории города;
  - период Великой Отечественной войны, когда Стерлитамак очень сильно разросся и многократно повысил свой промышленный потенциал. Связано это было с эвакуацией на территорию города заводов, фабрик, предприятий и учебных заведений;
  - послевоенный период, когда город активно строился и развивался;
- (Голубченко, Улямаева 2015—2020, Минеев 1996, Кульмухаметова 2001).



Изображение 7. Генеральный план города Стерлитамак (Кильмамагов 1996)

### **3.2. Топонимическое пространство города Стерлитамак. Главные и значимые улицы города**

Географические названия различных населенных пунктов, гор, рек, озёр, селений, хуторов, улиц, проспектов и других географических объектов, являются одними из важнейших исторических, культурных памятников каждого народа и этноса. Такие названия содержат в себе культурную составляющую, историческое прошлое, которое относится к конкретному населению, проживающему на определенной, исследуемой территории.

Географические названия предоставляют нам поистине ценнейший материал при изучении выбранной области, родного края и региона. Благодаря названиям мы можем понять и определить, как жили, чем занимались наши предки задолго до нашего нынешнего, современного времени. Чем жило то или иное общество, какими были их нравы, обычаи и традиции.

За весь период существования город Стерлитамак из почтовой станции, а позднее соляной пристани, вырос в крупный город республиканского значения, а также стал одним из главных центров химической и машиностроительной промышленности на Южном Урале.

Улицы, проспекты, городские площади, парки, скверы и другие объекты топонимического, конкретнее, урбанонимического пространства города, являются непосредственными свидетелями множества значимых исторических, политических и иных событий.

Без преувеличения можно отметить, что объекты, относящиеся к элементам топонимического пространства определенного населенного пункта, являются прямым выражением не только визуального типа и характера выбранной территории, но и воссозданием непосредственно исторической составляющей этой области.

Город Стерлитамак и исследуемые нами урбанонимические объекты, а именно годонимы и агоронимы города, улицы и площади, видевшие и пережившие множество исторических, политических и иных прецедентов, не являются исключением.



Исторические события, такие как Пугачевский бунт (Крестьянская война 1773–1775 годов), Февральская революция 1917 года в России, Октябрьская революция 1917 года, Гражданская война в России 1917—1922 годов, а также Великая Отечественная война 1941—1945 годов, известны не только на территории Российской Федерации, но и всему миру.

В подавляющем большинстве в названиях улиц города Sterлитамак прослеживается исторический, культурный, политический и идеологический контекст. Улицы города носят имена известных русских, башкирских, татарских писателей, поэтов, деятелей культуры. Названия некоторых из них связаны с важными историческими датами, а также иными значимыми событиями и праздниками (Голубченко, Улямаева 2015—2020, Минеев 1996, Кульмухаметова 2001).

Согласно официальным данным, Sterлитамак разделяется на две части — **Восточную** и **Западную** (Sterлитамакский рабочий 2011). Обе части города в свою очередь подразделяются на районы и микрорайоны.

<b>Восточная часть города — районы</b>	<b>Западная часть города — районы</b>
<b>Ашкадарский район</b>	<b>Коммунистический район</b>
<b>Железнодорожный район</b>	<b>Комсомольский район</b>
<b>Краснознаменский район</b>	<b>Курчатовский район</b>
<b>Михайловский район</b>	<b>Ленинский район</b>
<b>Северный район</b>	<b>Нахимовский район</b>
<b>Советский район</b>	<b>Первомайский район</b>
<b>Шахтау район</b>	<b>Солнечный район</b>
<b>Южный район</b>	<b>Уральский район</b>

Таблица 1. Районы города Sterлитамак

Главными улицами города Sterлитамак с позиции их расположения в городе, а также с позиции значимости, логистического характера, загруженности и иных факторов, являются улицы: *улица 23 мая, улица Артёма, улица Дружбы, улица Мира, проспект Ленина, проспект Октября, улица Худайбердина, улица Элеваторная* (Фазылова 2016, Фазылова 2017, Фазылова, Абдуллина 2019, Фазылова, Карабаев 2019).

### 3.2.1. Улица Артёма (башк. Артем урамы)

Район: Западный. Микрорайон: Солнечный, Западный.

Протяжённость: 3 километра.

Улица, названная в честь Фёдора Андреевича Сергеева (1883–1921), более известен как «товарищ Артём», советский политический, партийный и государственный деятель.

Российский революционер, близкий друг Сергея Кирова и Иосифа Сталина. Являлся руководителем вооружённого восстания в Харькове

1905 года. В 1918 году возглавлял Донецко-Криворожскую советскую республику (ДКСР). В 1920 году, согласно приказу Всероссийского центрального исполнительного комитета (ВЦИК), был направлен в город Стерлитамак, где принимал непосредственное участие в разгроме Башкирского правительства, башкирского национально-освободительного движения во главе с башкирским военным политическим деятелем Ахметом-Заки Валиди (Валидовым) (башк. Әхмәтзәки Әхмәтшаһ улы Вәлиди (Вәлидов) (История в названиях улиц 2010, Стерлитамакский рабочий 2010).



Изображение 8. Улица Артёма (Стерлитамак с высоты 2022).

### 3.2.2. Улица 23 мая (башк. 23 май урамы (Егерме өсөнсө май урамы)

Район: Восточный. Протяжённость: 1 километр.

Улица, названная в честь исторической даты, связанной с гражданской войной в России. Считается, что 23 мая, по некоторым источникам 25 мая, 1919 года Стерлитамак окончательно перешел под контроль войск Красной Армии. На топографических картах города Стерлитамак начала 20 века данная улица зафиксирована не была (История в названиях улиц 2010, Стерлитамакский рабочий 2010).



### 3.2.3. Улица Мира (башк. Тыныслық урамы)

Район: Восточный. Микрорайон: Северное Приашкадарье, Колхозный рынок.  
Протяжённость: 3 километра. Прежние названия: Улица Дворянская, Улица Гражданская, Улица Пролетарская, Улица Сталина.

Улица появилась в 19 веке. Она расположена в так называемом «старом городе». Изначально имела название Дворянская, позже Сталина. Улица Мира является одной из самых старых улиц города. Согласно планам 1858 года, улица носила название Дворянская, после этого несколько раз переименовывалась. Ввиду исторического контекста, после революции,



Изображение 9. Мечеть Халит ибн Валит на улице Мира (Достопримечательности г. Стерлитамак 2022).

улица называлась Гражданская, позже Пролетарская. В 1930 годах улица носила название Сталина. В 1959 году, после развеивания и осуждения культа личности и идеологического наследия И. В. Сталина, улица была переименована в улицу Мира (История городских улиц 2010). Одной из достопримечательностей улицы является мечеть «Халит ибн Валит», которая расположена на этой улице.

### 3.2.4. Улица Водолаженко (башк. Водолаженко урамы)

Район: Западный

Улица Водолаженко названа в честь руководителя треста «Стерлитамакстрой» Георгия Ивановича Водолаженко. Человека, который внес весомый вклад в развитие инфраструктуры города. В 1947 году под руководством Водолаженко началось строительство крупнейшего в Европе завода по изготовлению кальцинированной соды. Становление и развитие Стерлитамака как центра химической промышленности тесно связано с его именем. Протяжённость улицы составляет 2 километра. (История Стерлитамака – в именах 2020, Стерлитамакский рабочий 2010).

### 3.2.5. Улица Худайбердина (башк. Хозайбирзин урамы)

Район: Западный, Восточный.

Микрорайон: Автовокзал, Шаймуратовский, Ленинский, Уральский, Дом быта, Центральное Приашкадарье.

Протяжённость: 5 километров.

Прежние названия: Проулок Мечетный, Улица Мечетная.

Улица появилась в 19 веке. Первоначальное название улицы Шафранская дорога, позднее проулок Мечетный, улица Мечетная. На сегодняшний день носит имя башкирского революционера, партийного и государственного деятеля, писателя Шагита Ахметовича Худайбердина (башк. Шәһит Әхмәт улы Хозайбирзин). В годы Гражданской войны Шагит Ахметович Худайбердин являлся руководителем Революционного военного совета Стерлитамакского укрепрайона. Улица Худайбердина является одной из центральных и самой протяженной улицей города Стерлитамак (История городских улиц 2010).



Изображение 10. Шагит Ахметович Худайбердин (Культурный мир Башкортостана 2022).

### 3.2.6. Улица Сакко и Ванцетти (башк. Сакко и Ванцетти урамы)

Район: Восточный

Улица названа в честь итальянских участников движения за права рабочих Сакко и Ванцетти (итал. Ferdinando Nicola Sacco и Bartolomeo Vanzetti). Согласно плану города, до 1858 года данная улица называлась проулок Быковский. Позже улица носила название Миллионная. После революции стала называться улица Сакко и Ванцетти (История городских улиц 2010).

### 3.2.7. Улица Бабича (башк. Бабич урамы)

Район: Западный

Улица названа в честь башкирского и татарского поэта, политического деятеля Шайхзады Мухаметзакировича Бабиача (башк. Шэйехзада Мөхәммәтзәкир улы Бабич, тат. Шәехзадә Мөхәммәтзәкир улы Бабич). Являлся основоположником башкирской национальной поэзии. Бабич писал на родном языке используя диалект зауральских башкир. Данный диалект в дальнейшем был взят за основу литературного языка (Стерлитамакский рабочий 2010, История в названиях улиц 2010).



Изображение 11. Шайхзада Мухаметзакирович Бабич (Культурный мир Башкортостана 2022).

### 3.2.8. Улица Пантелькина (башк. Пантелькин урамы)

Район: Восточный

Улица названа в честь участника Великой Отечественной войны, Героя Советского Союза Пантелькина Анатолия Александровича. До 1967 года улица носила название Нагорная. С 1976 года носит имя Пантелькина Анатолия Александровича (История городских улиц 2010). Анатолий Александрович Пантелькин работал токарем на мелькомбинате (предприятие по изготовлению мучной продукции). Совместно со своей основной работой посещал курсы пилотов Осоавиахима (ОАХ). В 1940 году в Стерлитамаке был призван в армию, а в 1943 году был отправлен на фронт. Анатолий Пантелькин совершил 306 боевых вылетов, провел 56 воздушных боев. Погиб при выполнении боевого задания 14 марта 1945 года вблизи города Будапешт (Венгрия) (Уфаркин 2000).



Изображение 12. Пантелькин Анатолий Александрович (Герои Отечества 2022).

### 3.2.9. Улица Нагуманова (башк. Нагуманов урамы)

Район: Восточный

Улица названа в честь участника Великой Отечественной войны, Героя Советского Союза Нагуманова Дайлягая Сираевича (тат. Дәүләтгәрәй Сирай улы). Согласно плану города Стерлитамак, до 1858 года улица носила название Выездная. С 1964 носит имя Нагуманова Дайлягая Сираевича (История городских улиц 2010). Протяженность улицы составляет 1.3 километра.




Дайлягай Сираевич Нагуманов окончил школу в Стерлитамаке, позже работал на Стерлитамакском комбинате. В 1943 году призван на фронт, был командиром взвода инженерного танкового полка. 12 октября 1944 года погиб в бою вблизи Варшавы (Польша). За проявленные мужество и героизм старшему лейтенанту было посмертно присвоено звание Героя СССР (Уфаркин 2000).

Изображение 13. Нагуманов Дайлягай Сираевич (Герои Отечества 2022).

### 3.2.10. Улица Степана Халтурина (башк. Степан Халтурин урамы)

Район: Восточный

Улица названа в честь русского рабочего, революционера и организатора Северно-русского рабочего союза Степана Николаевича Халтурина. До 1858 года улица носила название Новая, после 1858 — Ашкадарская. С 1920 года носит имя русского революционера Степана Николаевича Халтурина. (История городских улиц 2010).



Изображение 14. Халтурин Степан Николаевич (Большая советская энциклопедия 2022).

Одной из достопримечательностей города Стерлитамак является Татианинское подворье Богородицы-Табынского женского монастыря, которое расположено на данной улице. Храм был основан в 1897 году Татьяной Дьяковой. (Монастырский вестник 2022). Протяженность улицы составляет 3.053 километра.



Изображение 15. Татианинское подворье Богородицы-Табынского женского монастыря (Yandex.ru 2022).

### **3.2.11. Улица Караная Муратова (башк. Каранай Муратов урамы)**


Район: Западный

Улица названа в честь одного из главных предводителей Крестьянской войны (1773–1775) Караная Муратова (башк. Каранай Муратов). Каранай Муратов являлся главнокомандующим южной армии башкир, вел активные боевые действия под Уфой и Стерлитамакской пристанью (Гвоздикова 1999).

### **3.2.12. Улица Карла Маркса (башк. Карл Маркс урамы)**

Район: Восточный

Улица названа в честь немецкого философа, историка, общественного деятеля Карла Генриха Маркса (нем. Karl Heinrich Marx). В Стерлитамаке улица Карла Маркса находится в исторической, «старой» части города. Приблизительно до 1917 года улица носила название Большая Заводская, согласно находившимся на этой улице кожевенных заводов. В 1917–1918 годах улица называлась Центральная, так как именно в «старой» части города до недавнего времени находился центр города. С 1918 года улица носит имя немецкого философа Карла Маркса (История городских улиц 2010).



Изображение 16. Карл Генрих Маркс (Интересные факты. Все самое интересное 2022).

### 3.2.13. Улица Богдана Хмельницкого (башк. Богдан Хмельницкий урамы)

Район: Восточный

Улица названа в честь украинского полководца и политического деятеля Богдана Михайловича Хмельницкого (укр. Богдан-Зіновій Михайлович Хмельницький гербу Абданк, польск. Bohdan Zenobi Chmielnicki herbu Abdank).

Изначально улица Богдана Хмельницкого в Стерлитамаке называлась Кладбищенским проулком. Такое название было обусловлено находившимся рядом с этой улицей кладбищем. В конце 19 века улица носила название Верхнеуральская, согласно названию построенного тракта, на который выходила эта улица (Верхнеуральский тракт). После 1920 года улица носила название Уральская. Начиная с 1954 года представленная улица носит имя украинского полководца Богдана Хмельницкого (История городских улиц 2010).



Изображение 17. Богдан Михайлович Хмельницкий (Твоя електронна бібліотека).

Помимо представленных выше улиц важно отдельно отметить следующие проспекты и улицы города:

- **Проспект Ленина (башк. Ленин проспектында);**
- **Проспект Октября (башк. Октябрь проспектында);**
- **Улица Элеваторная (башк. Элеватор урамы);**

### 3.2.14. Проспект Ленина (башк. Ленин проспектында)


Проспект Ленина является одной из самых значимых улиц в городе. Находится в западном районе города с протяженностью 3,87 километра. Улица соединяет центр с промышленной частью города. Проспект Ленина также знаменателен тем, что именно здесь начинаются празднования одного из главных праздников в России — Дня Победы.

### 3.2.15. Проспект Октября (башк. Октябрь проспектында)

Проспект Октября назван в честь 50-летия Октябрьской революции (полное официальное название в СССР — Великая Октябрьская Социалистическая Революция или же «Октябрьское восстание», «большевистский переворот»).

Улица находится в западном районе города с протяженностью 1,76 километра. Во время проведения значимых для города мероприятий проспект Октября перекрывается совместно с проспектом Ленина.

На представленной улице расположены такие значимые для города объекты как:



Изображение 18. Проспект Октября (Стерлитамак с высоты 2022).

- ГДК (городской дворец культуры) (ДКСК);
- УГНТУ (Уфимский государственный нефтяной технический университет) (СФ УГНТУ);
- Здание администрации города, главная городская библиотека, детская школа искусств;
- Сквер имени Г. К. Жукова;
- Сквер воинов-интернационалистов Афганистана;
- Аллея славы;
- Памятник Неизвестному солдату (Вечный Огонь);
- Детская городская библиотека;
- Кинотеатр «Пионер»;



### 3.2.16. Улица Элеваторная (башк. Элеватор урамы)

Улица Элеваторная находится в западном районе города с протяженностью 3,22 километра. В годы Великой Отечественной войны улица Элеваторная была местом эвакуации множества заводов и фабрик, которые были перевезены из других регионов и областей страны.



Изображение 19. Логотип НПО Станкостроение (Металлорежущие станки и инструмент 2022).

На сегодняшний день на улице расположено множество промышленных комплексов и предприятий. Примером может послужить предприятие Стерлитамакского станкостроительного завода (НПО Станкостроение) — одно из крупнейших станкостроительных предприятий в России по изготовлению оборудования для обработки металла.

На представленной улице расположены следующие значимые для города объекты:

- Стерлитамакский комбинат хлебопродуктов — (Башхлебпродукт);
- ТРЦ Фабри;
- ГБУ РБ УГАК — Государственное бюджетное учреждение Республики Башкортостан. Управление государственного аналитического контроля — (Разработка природоохранных технологий);
- Лаборатория мониторинга загрязнения атмосферы г. Стерлитамака;
- Техмаш — (металлообработка);



Изображение 20. Логотип министерства природопользования и экологии РБ (Министерство природопользования и экологии Республики Башкортостан 2022).

(Минеев 1996, Кульмухаметова 2001, История городских улиц 2010, История в названиях улиц 2010, Стерлитамакский рабочий 2010).




### 3.3. Улицы города Стерлитамак, названные в честь известных личностей

Помимо представленных улиц на территории города Стерлитамак находятся улицы, посвящённые личностям, которые внесли весомый вклад в развитие культуры, науки и искусства Республики Башкортостан.


Известны улицы башкирских и татарских поэтов, писателей и мыслителей. Примером могут послужить улицы Мустая Карима, Мажита Гафури, Мусы Джалиля, Шайхзады Бабича. Представленные поэты и писатели известны и за пределами Республики Башкортостан.

На территории города расположены улицы, которые были названы в честь личностей, внёсших весомый вклад в развитие инфраструктуры города, в его становление. Примером могут послужить улицы Водолаженко и Ерёменко. Значимая часть улиц города носит имена уроженцев города. Несколько улиц, а именно улицы Авдошкина, Басманова, Владимира Секина, Кочетова, Кузьмина, Нагуманова, Пантелькина, Суханова, Трушкова, Челова, Черных названы в честь Героев СССР, людей, воевавших за свободу и честь Родины.

Известны улицы Григория Иосифовича Рутмана и Игоря Васильевича Курчатова. Первая названа в честь известного химика-технолога, заслуженного химика БАССР (Башкирская Автономная Советская Социалистическая Республика). Вторая названа в честь русского и советского физика, академика АН СССР, основоположника использования ядерной энергии в мирных целях. (Голубченко, Улямаева 2015—2020).



Изображение 21. Мустай Карим  
(Культурный мир Башкортостана  
2022).



Изображение 22. Игорь Васильевич  
Курчатов (РОСАТОМ. История  
Росатома 2022).

#### 4. Глава IV — Анализ топонимов и антропонимов города Стерлитамак

##### 4.1. Лексико – семантический анализ. Классификация названий улиц города Стерлитамак

На сегодняшний день в городе Стерлитамак насчитывается порядка 440 улиц. На основе проанализированных данных топонимы города Стерлитамак можно разделить на несколько категорий.

Категория 1 — Топонимы — названия улиц, связанные с названиями государств, республик, населенных пунктов и природных объектов.

Категория 2 — Антропонимы — названия улиц, связанные с именами выдающихся личностей, образованные от собственных имен людей.

Категория 2 а): — названия улиц, связанные с именами выдающихся личностей — башкирских и татарских научных и общественных деятелей, политических и военных деятелей и т. д.

Категория 2 б): — названия улиц, связанные с именами выдающихся личностей — украинских, русских и других российских (кроме башкирских и татарских) научных и общественных деятелей, политических и военных деятелей и т. д.

Категория 2 в): — названия улиц, связанные с именами выдающихся личностей — иностранных научных и общественных деятелей, политических и военных деятелей и т. д.

Категория 2 г): — названия улиц, связанные с именами выдающихся личностей — научных и общественных деятелей, политических и военных деятелей и т. д., имеющих непосредственное отношение к городу Стерлитамак.

Категория 3 — Трудовая деятельность — названия улиц, связанные с градообразующими предприятиями и фабриками, а также трудовой деятельностью горожан.

Категория 4 — Инфраструктура — названия улиц, связанные с объектами инфраструктуры города.

Категория 5 — Рельеф, природный признак — названия улиц, связанные с физическим (природным) признаком, отражающие природу, рельеф и ландшафт определенной местности.

Категория 6 — Идеология — названия улиц, связанные с историческими событиями, праздниками и календарными датами, а также относящиеся к идеологической тематике.

Категория 7 — Иное — названия улиц, связанные по разнообразным признакам, характеристике и принципам.

Благодаря лексико-семантическому анализу и представленной классификации было выявлено, что большая часть топонимов города Стерлитамак представлена названиями, образованными от топонимов, названиями, содержащими антропонимы, а также названиями, которые связаны с природным признаком или рельефом — категории (1), (2) и (5).

В приблизительно равной степени отображены названия, которые связаны с трудовой деятельностью горожан, идеологией, а также названия, которые имеют отношение к местным жителям города.

Изучая подробнее наиболее крупные категории, а именно категории (1) и (2) было выявлено, что в категории (1), большую часть названий составляют топонимы, которые связаны с **астионимами** — **41%** и **гидронимами** — **26%**. В этой группе также представлены названия, связанные с **хоронимами** — **19%** и **комонимами** — **14%**.

В категории, представленной антропонимами (2), большую часть занимают названия, которые связаны с **именами деятелей науки и искусства** — **48%**. Группы **военные деятели** и **политические деятели** расположились последовательно и соответствуют — **28%** и — **24%** соответственно от общего числа улиц второй категории. Интересной категорией для исследования является подкатегория (2 в), в которой рассматриваются улицы, которые были названы в честь **иностраных научных, общественных и политических деятелей**.

**4.1.1. Категория 1 — Топонимы — названия улиц, связанные с названиями государств, республик, населенных пунктов и природных объектов.**

Улица Амурская	Улица Ашкадарская	Улица Балтийская	Улица Башкирская
Улица Белебеевская, Белебеевский переулок	Улица Беломорская	Улица Белорецкая, Белорецкий тракт	Улица Белорусская
Улица Бельская	Улица Брестская	Улица Волжская	Улица Демская
Улица Днепровская	Улица Дунайская, Дунайский переулок	Улиц Кавказская	Улица Карасевская
Улица Каховская, Каховский переулок 1-й Каховский переулок 2-й Каховский переулок 3-й	Улица Косяковская	Улица Крымская, Крымский переулок	Улица Ленинградская
Улица Московская	Улица Нежинская	Улица Одесская	Улица Ольховская
Улица Оренбургская, Оренбургский тракт	Улица Остров Свободы	Улица Отрадовская	Улица Раевская, Раевский переулок 1-й Раевский переулок 2-й, Раевский тракт

Улица Республиканская	Улица Ровенская, Ровенский переулок 1-й, Ровенский переулок 2-й	Улица Российская, Российский переулок	Улица Севастопольская, Севастопольский переулок 1-й, Севастопольский переулок 2-й
Улица Селеукская	Улица Стерлинская Стерлинский переулок	Улица Тихий Ашкадар	Улица Уральская, Уральский переулок
Улица Уфимская, Уфимский тракт	Улица Харьковская	Улица Черноморская	—

Таблица 2. Категория 1 — Топонимы — названия улиц, связанные с названиями государств, республик, населенных пунктов и природных объектов.



Диаграмма 2. Категория 1 — Топонимы — названия улиц, связанные с названиями государств, республик, населенных пунктов и природных объектов.

**4.1.2. Категория 2 — Антропонимы — названия улиц, связанные с именами выдающихся личностей.**

**4.1.2.1. Категория 2 а): — названия улиц, связанные с именами выдающихся личностей — башкирских и татарских научных и общественных деятелей, политических и военных деятелей.**

<p><b>Улица Акмуллы</b> (Мифтахетдин Камалетдинович Камалетдинов (башк. Камалетдинов Мифтахетдин Камалетдин улы) — Башкирский, татарский просветитель, поэт, мыслитель).</p>	<p><b>Улица Арсланова</b> (Айрат Гареевич Арсланов (тат. Айрат Гәрәй улы Арсланов) — советский и российский актёр, мастер художественного слова, диктор).</p>	<p><b>Улица Бабича</b> (Шайхзада Мухаметзакирович Бабич (башк. Шәйехзада Мөхәммәтзәкир улы Бабич) — башкирский поэт и политический деятель. Классик башкирской национальной литературы).</p>	<p><b>Улица Гафури</b> (Мажит Гафури, полное имя — Габдельмажит Нурганиевич Гафуров (башк. Ғәбделмәжит Нурғәни улы Гафуров) — башкирский и татарский писатель).</p>
<p><b>Улица Имая Насыри</b> (Имай Насыри (тат. Насыров Имаметдин Низаметдин улы) — татарский писатель, журналист, общественный деятель).</p>	<p><b>Улица Заки Валиди, Переулок Заки Валиди</b> (Ахметзаки Валиди Тоган (башк. Әхмәтзәки Вәлиди Туған) — военно-политический</p>	<p><b>Улица Ибрагимова</b> (Ибрагимов Хабибулла Калимуллович (башк. Хәбибулла Кәлимулла улы Ибраһимов) — башкирский композитор и</p>	<p><b>Улица Караная Муратова</b> (Каранай Муратов (башк. Каранай Муратов) — башкирский сотник и походный старшина. Один из предводителей</p>

	<p>деятель, лидер башкирского национально-освободительного движения).</p>	<p>драматург. Заслуженный деятель искусств Башкирской АССР).</p>	<p>Крестьянской войны).</p>
<p><b>Улица Муллаяна Халикова</b> (Муллаян Давлетшинович Халиков (башк. Муллайән Дәүләтша улы Халиков) — государственный деятель).</p>	<p><b>Улица Муртазина</b> (Муса Лутович Муртазин (башк. Муса Лот улы Муртазин) — видный военный деятель, активный участник гражданской войны в России).</p>	<p><b>Улица Мустая Карима</b> Мустай Карим (башк. Мостафа Сафа улы Кәримов) — башкирский поэт, писатель и драматург.</p>	<p><b>Улица Мусы Гареева</b> (Муса Гайсинович Гареев (башк. Муса Ғайса улы Ғәрәев) — советский военный лётчик, полковник, дважды Герой Советского Союза).</p>
<p><b>Улица Мусы Джалиля</b> (Муса Мустафович Джалиль (тат. Муса Җәлил Муса Джалиль) — татарский поэт и журналист, военный корреспондент. Герой Советского Союза).</p>	<p><b>Улица Салавата Юлаева</b> (Салават Юлаев (башк. Салауат Юлай улы) — башкирский национальный герой и поэт-сказитель. Участник Крестьянской войны 1773—1775 годов).</p>	<p><b>Улица Тукаева, Переулок Тукаева</b> (Тукаев Нигматулла ибн Биктимер ибн (Тукай аль-Стерли (ас-Слаучи) — имам Стерлибашевских мечети и медресе, тархан, суфист).</p>	<p><b>Улица Шаймуратова</b> (Минигали Мингазович Шаймуратов (башк. Миңлеғәли Минһажетдин улы Шайморатов. Советский военачальник, командир 112-й Башкирской кавалерийской дивизии).</p>

<p><b>Улица Шафиева</b> (Бахтигарей Агзамович Шафиев (башк. Бәхтиғәрәй Ағзам улы Шәфиев) — участник революционного движения в России. С апреля 1918 года член Центрального татаро-башкирского комиссариата).</p>	<p><b>Улица Юсупова</b> (Харис Мунасипович Юсупов (башк. Харис Монасип улы Йосопов) — советский, башкирский борец, основатель южноуральской школы дзюдо в Челябинске).</p>	<p><b>Улица Якутова</b> (Иван Степанович Якутов — деятель русского социал- демократического движения. В 1900 принимал участие во встречах уфимских социал- демократов с В. И. Лениным).</p>	<p>—</p>
--	--	---	----------

Таблица 3. Категория 2 а): — названия улиц, связанные с именами выдающихся личностей — башкирских и татарских научных и общественных деятелей, политических и военных деятелей.

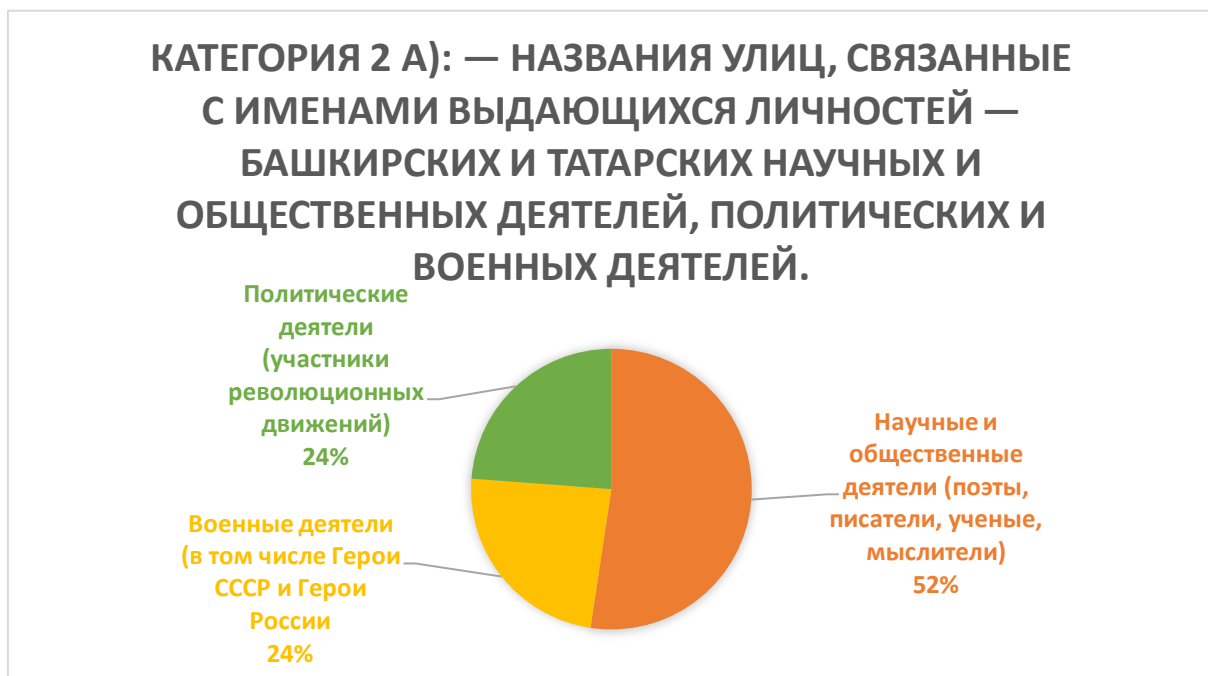


Диаграмма 3. Категория 2 а): — названия улиц, связанные с именами выдающихся личностей — башкирских и татарских научных и общественных деятелей, политических и военных деятелей.



**4.1.2.2. Категория 2 б):** — названия улиц, связанные с именами выдающихся личностей — украинских, русских и других российских (кроме башкирских и татарских) научных и общественных деятелей, политических и военных деятелей.

<p><b>Улица Айвазовского</b> (Айвазовский Иван Константинович — русский художник-маринист, коллекционер, меценат).</p>	<p><b>Улица Аксакова</b> (Сергей Тимофеевич Аксаков — русский писатель, чиновник и общественный деятель, литературный и театральный критик).</p>	<p><b>Улица Аренского</b> (Антон Степанович Аренский — русский композитор, пианист, дирижёр и педагог).</p>	<p><b>Улица Александра Невского</b> (Александр Ярославич Невский — князь Новгородский, великий князь Киевский, великий князь Владимирский).</p>
<p><b>Улица Аркадия Гайдара</b> (Аркадий Петрович Гайдар — русский советский детский писатель, сценарист и прозаик, журналист, военный корреспондент).</p>	<p><b>Улица Артёма</b> (Фёдор Андреевич Сергеев — российский революционер, советский политический, государственный деятель).</p>	<p><b>Улица Бабушкина</b> (Иван Васильевич Бабушкин — революционер, журналист).</p>	<p><b>Улица Баумана, Баумана переулоч</b> (Николай Эрнестович Бауман — российский революционер).</p>
<p><b>Улица Белинского</b> (Виссарион</p>	<p><b>Улица Бережного</b></p>	<p><b>Улица Блюхера</b> (Василий</p>	<p><b>Улица Богдана Хмельницкого</b></p>

Григорьевич Белинский — русский литературный критик, теоретик, публицист).	(Игорь Александрович Бережной — советский конструктор авиационно- космической техники).	Константинович Блюхер — советский военный, государственный и партийный деятель. Маршал Советского Союза).	(Богдан-Зиновий Михайлович Хмельницкий герба Абданк — полководец, политический и государственный деятель).
<b>Улица Бородина</b> (Александр Порфирьевич Бородин — русский композитор, химик- органик, общественный деятель, медик. Участник «Могучей кучки».	<b>Улица Ватутина</b> (Ватутин Николай Фёдорович — советский военачальник, генерал армии, Герой Советского Союза).	<b>Улица Вахтангова</b> (Евгений Богратионович Вахтангов — русский и советский театральный режиссёр).	<b>Улица Володарского</b> (Моисей Маркович Гольдштейн — деятель российского революционного движения, марксист).
<b>Улица Володи Дубинина</b> (Володя Дубинин — пионер-герой, участник Великой Отечественной войны, партизан Старо- Карантинских каменоломен).	<b>Улица Гагарина</b> (Юрий Алексеевич Гагарин — лётчик-космонавт СССР, Герой Советского Союза).	<b>Улица Гастелло</b> (Гастелло Николай Францевич — советский военный лётчик, Герой Советского Союза).	<b>Улица Герцена, Герцена переулок</b> (Александр Иванович Герцен — русский публицист- революционер, писатель, педагог, философ).
<b>Улица Глинки</b>	<b>Улица Гоголя</b> (Николай Васильевич	<b>Улица Голикова</b> (Аркадий Петрович Гайдар (настоящая	<b>Улица Горького</b> (Максим Горький — советский писатель,

(Михаил Иванович Глинка — русский композитор).	Гоголь — русский прозаик, драматург, критик).	фамилия — Голиков) — русский советский детский писатель, сценарист и прозаик).	поэт, прозаик, драматург, журналист).
<b>Улица Дегтярёва</b> (Василий Алексеевич Дегтярёв — российский и советский конструктор стрелкового оружия).	<b>Улица Дежнёва</b> (Семён Иванович Дежнёв — русский путешественник, землепроходец, мореход).	<b>Улица Дзержинского</b> (Феликс Эдмундович Дзержинский — российский и польский революционер).	<b>Улица Добролюбова</b> (Николай Александрович Добролюбов — русский литературный критик рубежа 1850-х и 1860-х годов. Представитель «революционной демократии»).
<b>Улица Докучаева</b> (Василий Васильевич Докучаев — русский геолог и почвовед, профессор минералогии и кристаллографии Санкт-Петербургского университета).	<b>Улица Достоевского</b> (Фёдор Михайлович Достоевский — русский писатель, мыслитель, философ и публицист).	<b>Улица Жукова, Переулок Жукова</b> (Георгий Константинович Жуков — советский полководец и государственный деятель. Маршал Советского Союза, четырежды Герой Советского Союза).	<b>Улица Жуковского, Переулок Жуковского</b> (Василий Андреевич Жуковский — русский поэт, один из основоположников романтизма в русской поэзии).

<p><b>Улица Зои Космодемьянской</b> (Зоя Анатольевна Космодемьянская — женщина-красноармеец. Первая женщина, удостоенная звания Героя Советского Союза).</p>	<p><b>Улица Ильича</b> (Владимир Ильич Ленин — российский революционер, крупный теоретик марксизма).</p>	<p><b>Улица Казина</b> (Казин Василий Васильевич — русский советский поэт, редактор).</p>	<p><b>Улица Калинина</b> (Михаил Иванович Калинин — российский революционный, советский государственный и партийный деятель).</p>
<p><b>Улица Кирова</b> (Сергей Миронович Киров — русский революционер, советский государственный и политический деятель).</p>	<p><b>Улица Кольцова, Переулок Кольцова</b> (Алексей Васильевич Кольцов — русский поэт).</p>	<p><b>Улица Комарова</b> (Владимир Михайлович Комаров — советский лётчик-космонавт № 7, дважды Герой Советского Союза).</p>	<p><b>Улица Короленко</b> (Владимир Галактионович Короленко — русский писатель, журналист, прозаик и редактор, общественный деятель).</p>
<p><b>Улица Котовского</b> (Григорий Иванович Котовский — российский революционер, советский военный и политический деятель, герой Гражданской войны в России).</p>	<p><b>Улица Крупской</b> (Надежда Константиновна Крупская — российская революционерка, советская государственная, партийная, общественная деятельница).</p>	<p><b>Улица Крылова</b> (Иван Андреевич Крылов — русский публицист, баснописец, поэт, издатель сатирико-просветительских журналов).</p>	<p><b>Улица Куйбышева</b> (Валериан Владимирович Куйбышев — русский революционер и советский партийный и политический деятель).</p>

<p><b>Улица Курчатова</b> (Игорь Васильевич Курчатов — русский и советский физик, «отец» советской атомной бомбы. Трижды Герой Социалистического Труда).</p>	<p><b>Улица Кутузова, Переулоч Кутузова</b> (Граф, светлейший князь Михаил Илларионович Голенищев-Кутузов — русский полководец, государственный деятель).</p>	<p><b>Улица Лермонтова</b> (Михаил Юрьевич Лермонтов — русский поэт, прозаик, драматург, художник).</p>	<p><b>Улица Ломоносова</b> (Михаил Васильевич Ломоносов — первый крупный русский учёный-естествоиспытатель. Яркий пример «универсального человека»: энциклопедист, физик и химик).</p>
<p><b>Улица Льва Смирнова</b> (Лев Николаевич Смирнов — советский юрист, Председатель Верховного Суда СССР).</p>	<p><b>Улица Льва Толстого</b> (Граф Лев Николаевич Толстой — один из наиболее известных русских писателей).</p>	<p><b>Улица Макаренко</b> (Антон Семёнович Макаренко — советский педагог, русский писатель).</p>	<p><b>Улица Матросова</b> (Александр Матвеевич Матросов — Герой Советского Союза, красноармеец).</p>
<p><b>Улица Менделеева</b> (Дмитрий Иванович Менделеев — русский учёный-энциклопедист, химик).</p>	<p><b>Улица Мичурина</b> (Иван Владимирович Мичурин — советский биолог, почётный член Чехословацкой аграрной академии).</p>	<p><b>Улица Мусоргского</b> (Модест Петрович Мусоргский — русский композитор, член «Могучей кучки»).</p>	<p><b>Улица Нахимова</b> (Павел Степанович Нахимов — русский флотоводец, адмирал).</p>

<p><b>Улица Некрасова, Некрасова 1-й переулоч, Некрасова 2-й переулоч</b> (Николай Алексеевич Некрасов — русский поэт, прозаик).</p>	<p><b>Улица Олега Кошевого</b> (Олег Васильевич Кошевой — участник подпольной комсомольской организации “Молодая Гвардия”, Герой Советского Союза).</p>	<p><b>Улица Осипенко, Переулоч Осипенко</b> (Полина Денисовна Осипенко — советская летчица, одна из первых женщин, удостоенных звания Герой Советского Союза).</p>	<p><b>Улица Островского</b> (Николай Алексеевич Островский — советский писатель. Автор романа «Как закалялась сталь»).</p>
<p><b>Улица Павлика Морозова</b> (Павел Трофимович Морозов — советский школьник, получивший в советской пропаганде известность как пионер-герой).</p>	<p><b>Улица Павлова</b> (Иван Петрович Павлов — русский и советский учёный, физиолог, вивисектор, создатель науки о высшей нервной деятельности).</p>	<p><b>Улица Пархоменко</b> (Александр Яковлевич Пархоменко — украинский и российский, советский военный и партийный деятель).</p>	<p><b>Улица Пирогова</b> (Николай Иванович Пирогов — русский хирург и учёный-анатом).</p>
<p><b>Улица Плеханова</b> (Георгий Валентинович Плеханов — теоретик и последователь марксизма, философ).</p>	<p><b>Улица Пожарского</b> (Дмитрий Михайлович Пожарский — князь, русский национальный герой, военный и</p>	<p><b>Улица Пугачёва</b> (Емельян Иванович Пугачёв — донской казак, предводитель Крестьянской войны 1773—1775 годов в России).</p>	<p><b>Улица Пушкина, Переулоч Пушкина</b> (Александр Сергеевич Пушкин — русский поэт, заложивший основы русского</p>

	политический деятель).		реалистического направления).
<b>Улица Радищева</b> (Александр Николаевич Радищев — русский прозаик, поэт, философ).	<b>Улица Репина, Переулок Репина</b> (Илья Ефимович Репин — русский живописец, педагог, профессор).	<b>Улица Сазонова</b> (Егор Сергеевич Сазонов (Сазонов) — русский революционер, эсер, террорист, убийца В. К. Плеве).	<b>Улица Салтыкова-Щедрина</b> (Михаил Евграфович Салтыков-Щедрин — русский писатель, журналист).
<b>Улица Свердлова</b> (Яков Михайлович Свердлов — российский революционер, советский политический и государственный деятель).	<b>Улица Седова, Переулок Седова</b> (Георгий Яковлевич Седов — русский гидрограф, полярный исследователь).	<b>Улица Сергея Лазо</b> (Сергей Георгиевич Лазо — русский дворянин, офицер военного времени Русской императорской армии).	<b>Улица Станиславского</b> (Константин Сергеевич Станиславский — русский театральный режиссёр, актёр и педагог, теоретик и реформатор театра).
<b>Улица Степана Разина</b> (Степан Тимофеевич Разин — донской казак, атаман Войска Донского).	<b>Улица Суворова, Переулок Суворова</b> (Александр Васильевич Суворов — русский полководец).	<b>Улица Тимирязева</b> (Климент Аркадьевич Тимирязев — русский естествоиспытатель, крупный исследователь фотосинтеза).	<b>Улица Толбухина</b> (Фёдор Иванович Толбухин — советский военачальник, Маршал Советского Союза, Герой Советского Союза).

<p><b>Улица Томина</b> (Николай Дмитриевич Тomin — советский военачальник, участник Гражданской войны).</p>	<p><b>Улица Тургенева</b> (Иван Сергеевич Тургенев — русский писатель-реалист, поэт, прозаик, переводчик).</p>	<p><b>Улица Ульяны Громовой</b> (Ульяна Матвеевна Громова — член штаба подпольной комсомольской организации «Молодая гвардия», Герой Советского Союза).</p>	<p><b>Улица Урицкого</b> (Моисей Соломонович Урицкий — русский и советский революционный и политический деятель).</p>
<p><b>Улица Уткина</b> (Трофим Васильевич Уткин — участник похода Уральского сводного отряда под командованием В. К. Блюхера).</p>	<p><b>Улица Ушакова, Ушакова 1-й переулоч, Ушакова 2-й переулоч</b> (Фёдор Фёдорович Ушаков — русский флотоводец).</p>	<p><b>Улица Фурманова</b> (Дмитрий Андреевич Фурманов — советский писатель-прозаик, революционер, военный и политический деятель).</p>	<p><b>Улица Халтурина, Переулоч Халтурина</b> (Степан Николаевич Халтурин — русский рабочий, революционер).</p>
<p><b>Улица Циолковского</b> (Константин Эдуардович Циолковский — советский учёный).</p>	<p><b>Улица Цюрупы</b> (Александр Дмитриевич Цюрупа — советский государственный деятель).</p>	<p><b>Улица Чапаева</b> (Василий Иванович Чапаев — участник Первой мировой и Гражданской войн, начальник дивизии Красной армии).</p>	<p><b>Улица Челюскина</b> (Семён Иванович Челюскин — российский полярный мореплавателъ и офицер флота).</p>
<p><b>Улица Чернышевского</b> (Николай Гаврилович</p>	<p><b>Улица Черняховского</b> (Иван Данилович Черняховский —</p>	<p><b>Улица Чехова</b> (Антон Павлович Чехов — русский писатель, прозаик,</p>	<p><b>Улица Чкалова, Чкаловский 1-й переулоч, Чкаловский 2-й</b></p>



Чернышевский — русский литературный критик).	советский военачальник, генерал армии. Дважды Герой Советского Союза).	драматург, публицист, врач).	<b>переулок</b> (Валерий Павлович Чкалов — советский лётчик, Герой Советского Союза).
<b>Улица Шевченко</b> (Тарас Григорьевич Шевченко — украинский поэт, прозаик, мыслитель, живописец).	<b>Улица Шепелюка</b> (Валентин Павлович Шепелюк — советский журналист.)	<b>Улица Щербакова</b> (Александр Сергеевич Щербаков — советский государственный деятель).	<b>Улица Щорса</b> (Николай Александрович Щорс — офицер Русской императорской армии).
<b>Улица Юрия Смирнова</b> (Юрий Васильевич Смирнов — участник Великой Отечественной войны, Герой Советского Союза).			

Таблица 4. Категория 2 б): — названия улиц, связанные с именами выдающихся личностей — русских и украинских научных и общественных деятелей, политических и военных деятелей.

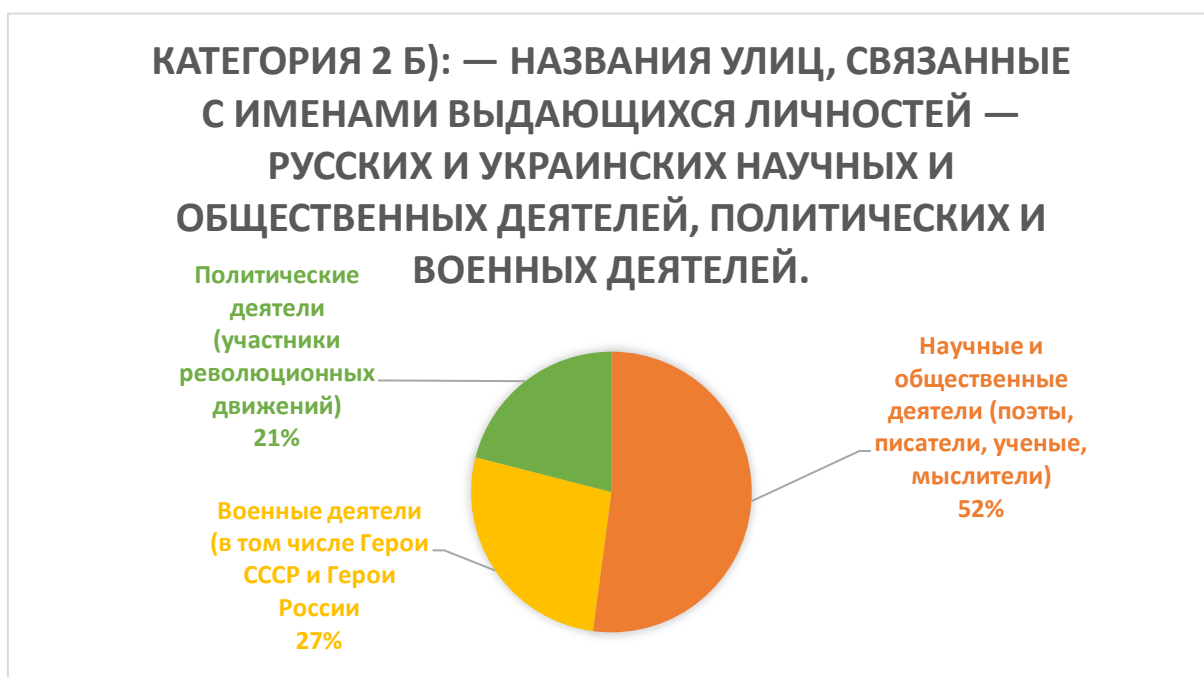


Диаграмма 4. Категория 2 б): — названия улиц, связанные с именами выдающихся личностей — русских и украинских научных и общественных деятелей, политических и военных деятелей.

**4.1.2.3. Категория 2 в): — названия улиц, связанные с именами выдающихся личностей — иностранных научных и общественных деятелей, политических и военных деятелей.**

<p><b>Улица Джамбула</b> (Джамбул Джабаев — казахский советский поэт-акын, поэт-импровизатор).</p>	<p><b>Улица Димитрова</b> (Димитров Георгий Михайлович — болгарский революционер, государственный, политический и партийный деятель).</p>	<p><b>Улица Дундича</b> (Олеко Дундич — революционер, участник гражданской войны в России сербского, по другой версии — хорватского происхождения).</p>	<p><b>Улица Карла Либкнехта</b> (Карл Пауль Фридрих Август Либкнехт — немецкий политик, теоретик марксизма).</p>
<p><b>Улица Карла Маркса, Переулок Карла Маркса 1-й, Переулок Карла Маркса 2-й</b> (Карл Генрих Маркс — немецкий философ).</p>	<p><b>Улица Клары Цеткин</b> (Клара Цеткин — немецкая политическая деятельница, активистка борьбы за права женщин).</p>	<p><b>Улица Орджоникидзе</b> (Григорий Константинович Орджоникидзе — грузинский революционер).</p>	<p><b>Улица Розы Люксембург</b> (Роза Люксембург — польско-немецкий теоретик марксизма).</p>
<p><b>Улица Сакко и Ванцетти, Переулок Сакко и Ванцетти</b> (Н. Сакко и Б. Ванцетти — участники движения за права рабочих).</p>	<p><b>Улица Фрунзе</b> (Михаил Васильевич Фрунзе — советский государственный деятель. Молдаванин по национальности).</p>	<p><b>Улица Фучика</b> (Юлиус Фучик — чешский литературный и театральный критик).</p>	<p><b>Улица Шота Руставели</b> (Шота Руставели — грузинский поэт XII века).</p>

Таблица 5. Категория 2 в): — названия улиц, связанные с именами выдающихся личностей — иностранных научных и общественных деятелей, политических и военных деятелей.

**КАТЕГОРИЯ 2 В): — НАЗВАНИЯ УЛИЦ, СВЯЗАННЫЕ С ИМЕНАМИ ВЫДАЮЩИХСЯ ЛИЧНОСТЕЙ — ИНОСТРАННЫХ НАУЧНЫХ И ОБЩЕСТВЕННЫХ ДЕЯТЕЛЕЙ, ПОЛИТИЧЕСКИХ И ВОЕННЫХ ДЕЯТЕЛЕЙ.**

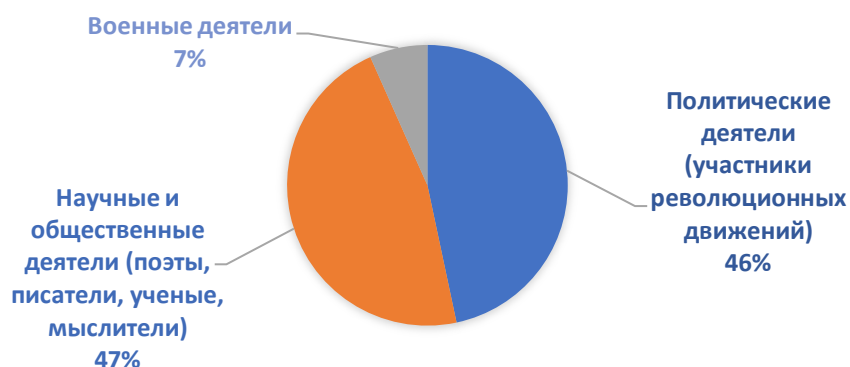


Диаграмма 5. Категория 2 в): — названия улиц, связанные с именами выдающихся личностей — иностранных научных и общественных деятелей, политических и военных деятелей.

**КАТЕГОРИЯ 2 В): — НАЗВАНИЯ УЛИЦ, СВЯЗАННЫЕ С ИМЕНАМИ ВЫДАЮЩИХСЯ ЛИЧНОСТЕЙ — ИНОСТРАННЫХ НАУЧНЫХ И ОБЩЕСТВЕННЫХ ДЕЯТЕЛЕЙ, ПОЛИТИЧЕСКИХ И ВОЕННЫХ ДЕЯТЕЛЕЙ — НАЦИОНАЛЬНЫЙ ПРИЗНАК.**

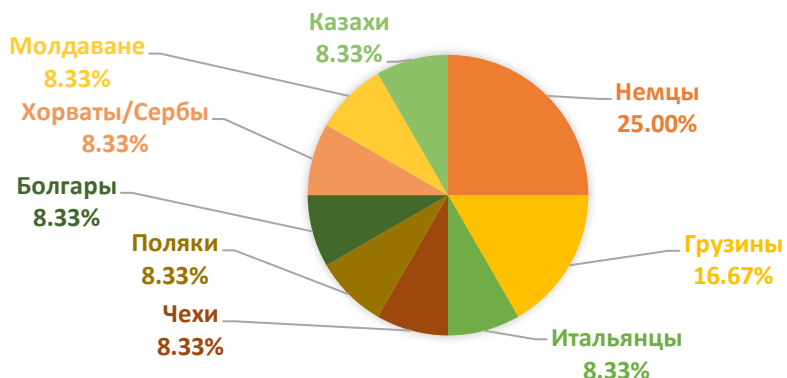


Диаграмма 6. Категория 2 в): — названия улиц, связанные с именами выдающихся личностей — иностранных научных и общественных деятелей, политических и военных деятелей — национальный признак.

**4.1.2.4. Категория 2 г): — названия улиц, связанные с именами выдающихся личностей — научных и общественных деятелей, политических и военных деятелей, имеющих непосредственное отношение к городу Стерлитамак.**

<p><b>Улица Абдрашитова, Абдрашитова переулок</b> (Абдрашитов Губайдулла Рахматуллович — деятель рев. движения, член Стерлитамакского ревкома).</p>	<p><b>Улица Авдошкина</b> (Авдошкин Семён Егорович — участник Великой Отечественной войны. Герой Советского Союза).</p>	<p><b>Улица Азильгареева</b> (Г. Г. Азильгареев — деятель рев. движения, участник Гражданской войны).</p>	<p><b>Улица Басманова</b> (Басманов Гавриил Иванович — участник Великой Отечественной войны. Герой Советского Союза).</p>
<p><b>Улица Водолаженко, переулок Водолаженко</b> (Водолаженко Георгий Иванович — управляющий трестом «Стерлитамакстрой». Внес весомый вклад в развитие инфраструктуры города).</p>	<p><b>Улица Владимира Секина</b> (Владимир Алексеевич Секин — полковник, Герой Советского Союза).</p>	<p><b>Улица Володина</b> (Володин Николай Львович — директор Стерлитамакского химического завода).</p>	<p><b>Улица Рутмана</b> (Григорий Иосифович Рутман — химик-технолог, лауреат Государственной премии СССР. Доктор технических наук, профессор. Заслуженный химик БАСССР, изобретатель СССР).</p>

<p><b>Улица Емельянова</b> (Емельянов Семён Иванович — педагог, почётный гражданин города Стерлитамак).</p>	<p><b>Улица Ерёмenko</b> (Николай Яковлевич Ерёмenko — директор завода СК, под его руководством было создано одно из крупнейших предприятий страны по производству синтетического каучука).</p>	<p><b>Улица Ивана Лозбеня</b> (Лозбень Иван Феофанович — первый директор Стерлитамакского содового завода, заместитель председателя Башкирского совнархоза).</p>	<p><b>Улица Ивлева</b> (А. А. Ивлев — член Стерлитамакского ревкома).</p>
<p><b>Улица Кочетова, Переулок Кочетова</b> (Иван Данилович Кочетов — гвардии старший лейтенант, Герой Советского Союза).</p>	<p><b>Улица Кузьмина, Переулок Кузьмина 1-й, Переулок Кузьмина 2-й, Переулок Кузьмина 3-й</b> (Василий Фёдорович Кузьмин — сержант, Герой Советского Союза).</p>	<p><b>Улица Латыпова, Переулок Латыпова</b> (Лутфулла Сайфуллович Латыпов — член мусульманского рабочего комитета, комиссар внутренних дел СНК АСБР).</p>	<p><b>Улица Лелюшкина</b> (Василий Ильич Лелюшкин — корреспондент газеты “Стерлитамакский рабочий”, почётный гражданин города Стерлитамак).</p>
<p><b>Улица Маямсиной</b> (Мария Алексеевна Маямсина — педагог, почётный</p>	<p><b>Улица Нагуманова</b> (Дайлягай Сираевич Нагуманов — советский офицер, участник Великой</p>	<p><b>Улица Николаева</b> (Александр Александрович Николаев —</p>	<p><b>Улица Пантелькина, Переулок Пантелькина</b> (Анатолий Александрович</p>

гражданин города Стерлитамак).	Отечественной войны, Герой Советского Союза).	революционный деятель).	Пантелькин — майор, Герой Советского Союза).
<b>Улица Ростовцева</b> (Константин Дмитриевич Ростовцев — городской голова города Стерлитамак 1885–1902, 1911–1914).	<b>Улица Саввы Тетюшева, Тетюшева 1-й переулоч, Тетюшева 2-й переулоч</b> (Савва Никифорович Тетюшев — русский купец, основавший соляную пристань на реке Ашкадар).	<b>Улица Сагитова, Переулоч Сагитова</b> (Шагимардан Валиуллович Сагитов — член исполнительного комитета Совета рабочих и солдатских депутатов города Стерлитамака).	<b>Улица Суханова</b> (Николай Иванович Суханов — советский военный, старший сержант, Герой Советского Союза).
<b>Улица Трушкова</b> (Илья Фёдорович Трушков — советский военный, полковник. Участник Великой Отечественной войны. Герой Советского Союза).	<b>Улица Худайбердина</b> (Шагит Ахметович Худайбердин — революционер, партийный и государственный деятель, писатель).	<b>Улица Челова</b> (Николай Михайлович Челов — подполковник, Герой Советского Союза).	<b>Улица Черных</b> (Николай Андреевич Черных — участник Великой Отечественной войны. Герой Советского Союза).

Таблица 6. Категория 2 г): — названия улиц, связанные с именами выдающихся личностей — научных и общественных деятелей, политических и военных деятелей, имеющих непосредственное отношение к городу Стерлитамак.

**ДИАГРАММА 7. КАТЕГОРИЯ 2 Г): — НАЗВАНИЯ УЛИЦ, СВЯЗАННЫЕ С ИМЕНАМИ ВЫДАЮЩИХСЯ ЛИЧНОСТЕЙ — НАУЧНЫХ И ОБЩЕСТВЕННЫХ ДЕЯТЕЛЕЙ, ПОЛИТИЧЕСКИХ И ВОЕННЫХ ДЕЯТЕЛЕЙ, ИМЕЮЩИХ НЕПОСРЕДСТВЕННОЕ ОТНОШЕНИЕ К ГОРОДУ СТЕРЛИТАМАК.**

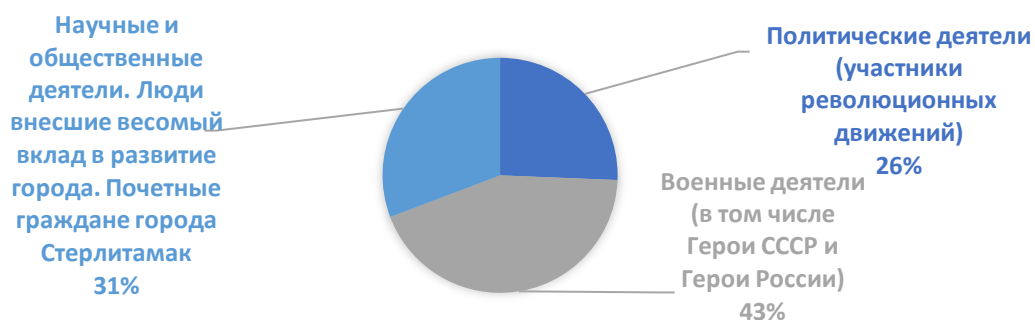


Диаграмма 7. Категория 2 г): — названия улиц, связанные с именами выдающихся личностей — научных и общественных деятелей, политических и военных деятелей, имеющих непосредственное отношение к городу Стерлитамак.

**КАТЕГОРИЯ 2 — АНТРОПОНИМЫ — НАЗВАНИЯ УЛИЦ, СВЯЗАННЫЕ С ИМЕНАМИ ВЫДАЮЩИХСЯ ЛИЧНОСТЕЙ. ПРОЦЕНТНОЕ СООТНОШЕНИЕ ПО РОДУ ДЕЯТЕЛЬНОСТИ.**

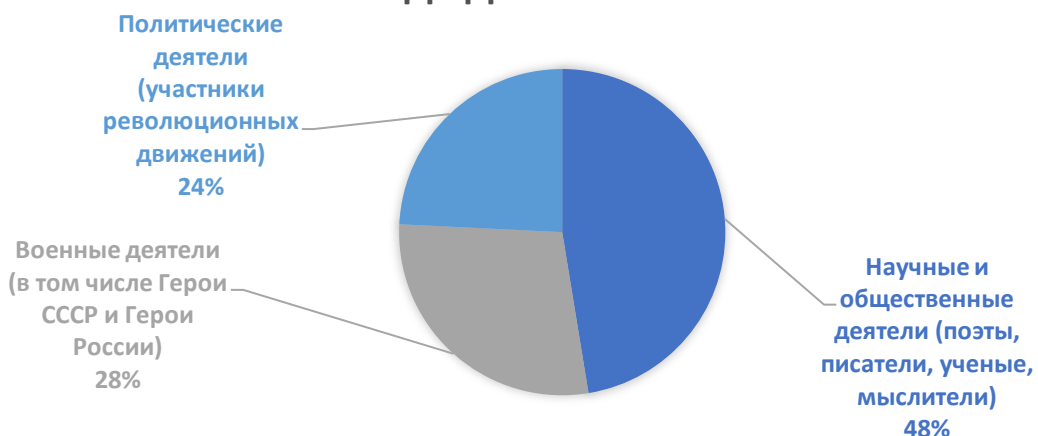
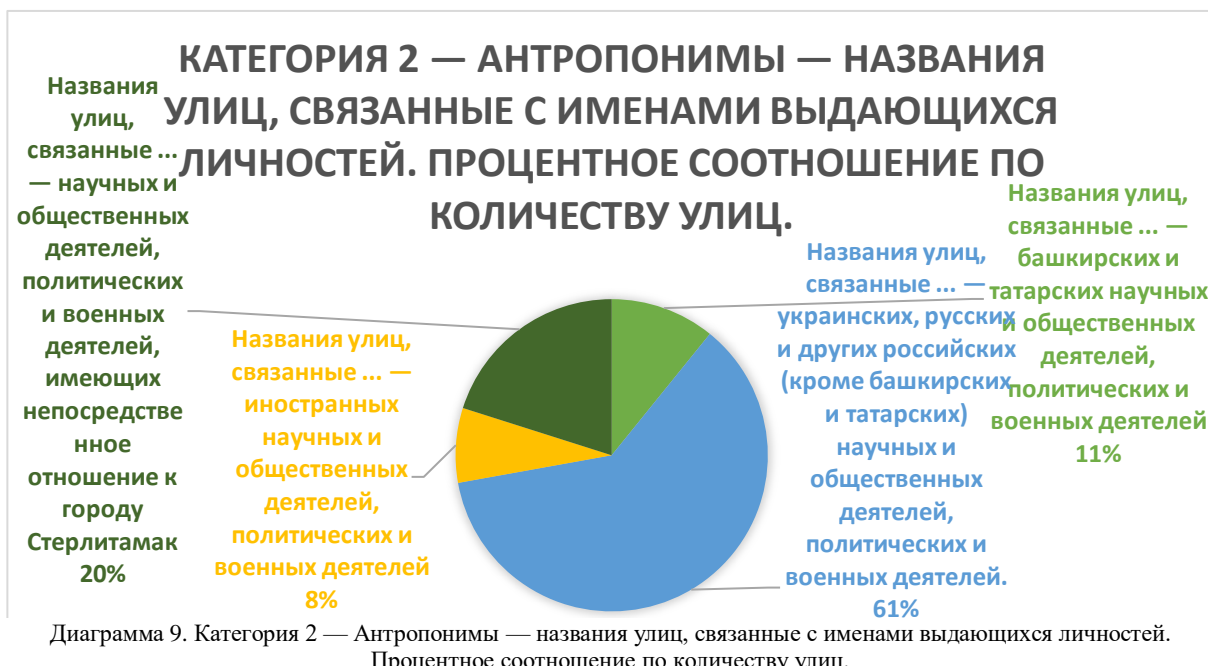


Диаграмма 8. Категория 2 — Антропонимы — названия улиц, связанные с именами выдающихся личностей. Процентное соотношение по роду деятельности.

Согласно результатам диаграммы № 9, которая отображает общие и итоговые результаты самой крупной категории топонимов города Стерлитамак, а именно категории (2) Антропонимы — названия улиц, связанные с именами выдающихся личностей, можно сделать промежуточный вывод, согласно которому названия улиц города, которые рассматривались с позиции рода деятельности, национальной принадлежности, или же национального признака, представлены в процентном соотношении следующим образом:

- 11% — (2(а)) — названия улиц, связанные с именами выдающихся личностей — башкирских и татарских научных и общественных деятелей, политических и военных деятелей.
- 61% — (2(б)) — названия улиц, связанные с именами выдающихся личностей — украинских, русских и других российских (кроме башкирских и татарских) научных и общественных деятелей, политических и военных деятелей.
- 8% — (2(в)) — названия улиц, связанные с именами выдающихся личностей — иностранных научных и общественных деятелей, политических и военных деятелей.
- 20% — (2(г)) — названия улиц, связанные с именами выдающихся личностей — научных и общественных деятелей, политических и военных деятелей, имеющих непосредственное отношение к городу Стерлитамак.





**4.1.3. Категория 3 — Трудовая деятельность — названия улиц, связанные с градообразующими предприятиями и фабриками, а также трудовой и культурной деятельностью горожан.**

<b>Улица Вагонная</b>	<b>Улица Геологическая</b>	<b>Улица Горняков</b>	<b>Улица Диспетчерская</b>
<b>Улица Заводская</b>	<b>Улица Индустриальная, Индустриальный переулок</b>	<b>Улица Колхозная, Колхозный 1-й переулок, Колхозный 2-й переулок, Колхозный 3-й переулок</b>	<b>Улица Локомотивная</b>
<b>Улица Машиностроителей</b>	<b>Улица Механизации</b>	<b>Улица Нефтехимиков</b>	<b>Улица Нефтяная, Нефтяной переулок</b>
<b>Улица Пищевая, Пищевой 1-й переулок, Пищевой 2-й переулок</b>	<b>Улица Продуктивная</b>	<b>Улица Производственная</b>	<b>Улица Промышленная</b>
<b>Улица Связистов</b>	<b>Улица Совхозная</b>	<b>Улица Строителей, Строителей 1-й переулок, Строителей 2-й переулок,</b>	<b>Улица Техническая</b>

		<b>Строителей 3-й переулок, Строителей 4-й переулок</b>	
<b>Улица Торговая</b>	<b>Улица Трудовая</b>	<b>Улица Химиков</b>	<b>Улица Цементников</b>
<b>Улица Элеваторная, Элеваторный переулок 1-й, Элеваторный переулок 2-й, Элеваторный переулок 3-й, Элеваторный переулок 4-й, (5-й)</b>	<b>Улица Энергетиков</b>	—	—

Таблица 7. Категория 3 — Трудовая деятельность — названия улиц, связанные с градообразующими предприятиями и фабриками, а также трудовой и культурной деятельностью горожан.

**4.1.4. Категория 4 — Инфраструктура — названия улиц, связанные с объектами инфраструктуры города.**

<b>Улица Аэродромная</b>	<b>Улица Вокзальная, Вокзальный переулок</b>	<b>Улица Деповская, Деповской проезд</b>	<b>Улица Железнодорожная, Железнодорожный переулок</b>
<b>Улица Кольцевая</b>	<b>Улица Коммунальная</b>	<b>Улица Магистральная</b>	<b>Улица Мостовая</b>
<b>Улица Объездная</b>	<b>Улица Переездная</b>	<b>Улица Переходная</b>	<b>Улица Стадионная</b>
<b>Улица Трактовая</b>		<b>Улица Школьная</b>	

Таблица 8. Категория 4 — Инфраструктура — названия улиц, связанные с объектами инфраструктуры города.

4.1.5. Категория 5 — Рельеф, природный признак — названия улиц, связанные с физическим (природным) признаком, отражающие природу, рельеф и ландшафт определенной местности.

Улица Бассейная	Улица Береговая, Береговой переулок	Улица Березовая, Березовый переулок	Улица Бугоровская
Улица Весенняя	Улица Водная	Улица Восточная	Улица Дремучая
Улица Журавлиная	Улица Западная	Улица Заречная	Улица Зеленая
Улица Ключевая	Улица Короткая	Улица Крайняя	Улица Красная
Улица Крутая	Улица Лазурная, Лазурный 1-й переулок, Лазурный 2-й переулок	Улица Лесная, Лесной 1-й переулок, Лесной 2-й переулок	Улица Луговая
Улица Набережная	Улица Низовая	Улица Овражная, Овражный переулок	Улица Озерная
Улица Окраинная	Улица Парковая	Улица Подгорная	Улица Полевая
Улица Правобережная	Улица Пригородная	Улица Рассветная	Улица Рельефная
Улица Речная,	Улица Родниковая	Улица Садовая	Улица Светлая

<b>Речной 1-й переулок, Речной 2-й переулок</b>			
<b>Улица Северная, Северный переулок</b>	<b>Улица Семафорная</b>	<b>Улица Солнечная</b>	<b>Улица Степная</b>
<b>Улица Тихая</b>	<b>Улица Трубная, Трубный переулок</b>	<b>Улица Тупиковая</b>	<b>Улица Урожайная, Урожайный переулок</b>
<b>Улица Хвойная, Хвойный переулок</b>	<b>Улица Цветочная, Цветочный переулок</b>	<b>Улица Центральная</b>	<b>Улица Южная</b>
<b>Улица Ясная, Ясный переулок</b>	—	—	—

Таблица 9. Категория 5 — Рельеф, природный признак — названия улиц, связанные с физическим (природным) признаком, отражающие природу, рельеф и ландшафт определенной местности.

4.1.6. Категория 6 — Идеология — названия улиц, связанные с историческими событиями, праздниками и календарными датами, а также относящиеся к идеологической тематике.

Улица 20 лет Октября	Улица 23 Мая	Улица 7 Ноября	Улица 8 Марта
Улица Братская	Улица Воинов- интернационалистов	Улица Волочаевская	Улица Гвардейская
Улица Гражданская	Улица Демократическая	Улица Дружбы	Улица Коммунистическая
Улица Комсомольская, Комсомольский проезд	Улица Космическая	Улица Космонавтов	Улица Краснодонцев
Улица Краснофлотская	Улица Мира	Улица Народная, Переулок Народный	Улица Патриотическая
Улица Первомайская	Улица Пионерская	Улица Правды	Улица Пролетарская
Улица Проспект Октября	Улица Профсоюзная	Улица Революционная	Улица Свободы
Улица Советская	Улица Социалистическая	Улица Союзная	Улица Трудовые Резервы, Переулок, Трудовые Резервы
Улица Фестивальная	Улица Юбилейная, Переулок Юбилейный	—	—

Таблица 10. Категория 6 — Идеология — названия улиц, связанные с историческими событиями, праздниками и календарными датами, а также относящиеся к идеологической тематике.

**4.1.7. Категория 7 — Иное — названия улиц, связанные по разным основаниям, характеристике и принципам.**

<b>Улица Былинная</b>	<b>Улица Депутатская</b>	<b>Улица Дистанционная</b>	<b>Улица Железная</b>
<b>Улица Звездная</b>	<b>Улица Кооперативная</b>	<b>Улица Мирная, Мирный переулок</b>	<b>Улица Молодежная</b>
<b>Улица Новая, Новый переулок</b>	<b>Улица Приветливая</b>	<b>Улица Привольная</b>	<b>Улица Романтиков</b>
<b>Улица Спокойная</b>	<b>Улица Спортивная</b>	<b>Улица Утренняя</b>	<b>Улица Ученическая</b>
<b>Улица Уютная, Уютный переулок</b>	<b>Улица Юрматинская</b>	—	—

Таблица 11. Категория 7 — Иное — названия улиц, связанные по разным основаниям, характеристике и принципам.

<b>Окончательный результат лексико-семантического анализа</b>	
<b>Категория 1 — топонимы</b>	<b>58 наименований — 13%</b>
<b>Категория 2 — антропонимы</b>	<b>193 наименования — 44%</b>
<b>Категория 3 — трудовая деятельность</b>	<b>42 наименования — 10%</b>
<b>Категория 4 — инфраструктура</b>	<b>17 наименований — 4%</b>
<b>Категория 5 — природный признак</b>	<b>64 наименования — 15%</b>
<b>Категория 6 — идеология, праздники</b>	<b>38 наименований — 8%</b>
<b>Категория 7 — иное</b>	<b>21 наименование — 5%</b>

Таблица 12. Окончательный результат лексико-семантического анализа.

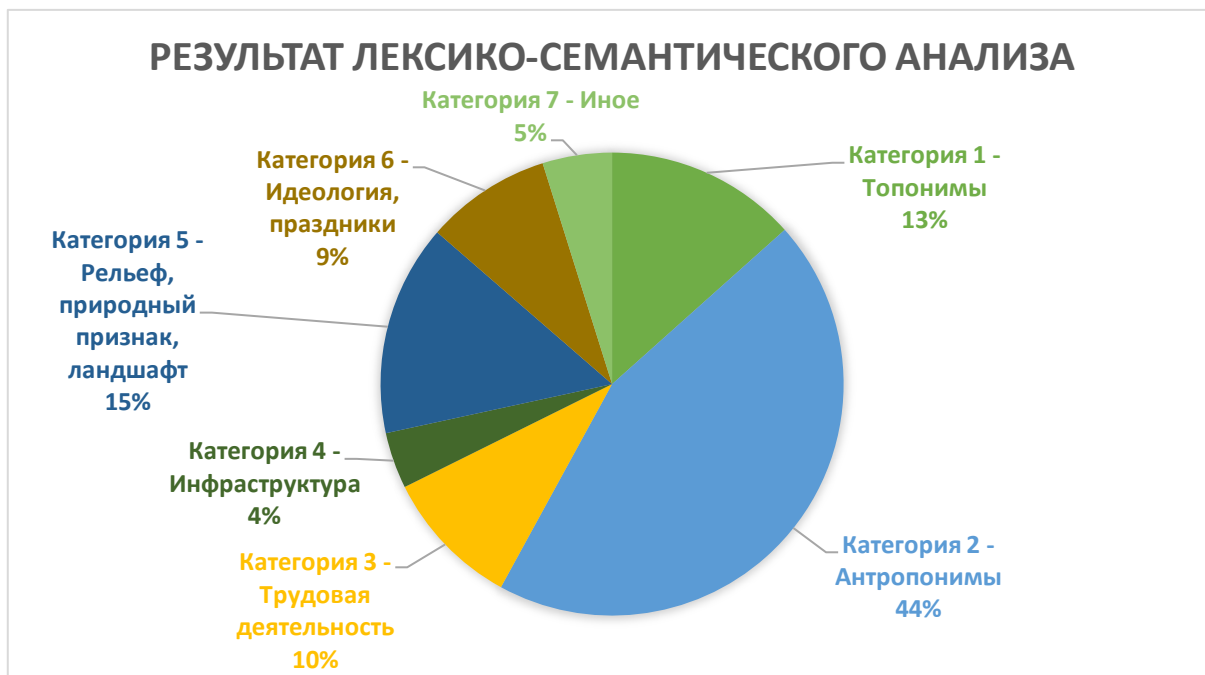


Диаграмма 10. Окончательный результат лексико-семантического анализа.

Согласно результатам диаграммы №10, которая отображает общие результаты лексико – семантического анализа, можно сделать итоговый вывод, согласно которому, как и предполагалось, самую крупную категорию названий улиц города Стерлитамак представляют названия, связанные с **антропонимами** — 44%. Вторую и третью по объему категорию представляют названия, связанные с **природным признаком или рельефом** — 15%, а также улицы, названия которых связаны с **топонимами** — 13%.

Достаточно крупными являются категории улиц, названия которых связаны с **трудовой деятельностью горожан, а также названиями, мотивированными праздниками или идеологией**. Оставшиеся категории представлены в практически равной степени. Улицы, относящиеся к категории (7) — **иное**, являются в подавляющем большинстве новыми улицами, встретить которые можно в новых районах и частях города. Чаще всего названия таких улиц придумывают сами жители по так называемой «договоренности», следовательно, данные улицы не несут в себе какой-либо исторической ценности или же подтекста. Исключением может быть лишь улица **Юрматинская**. Несмотря на то, что улица расположена в новой части города, название представленной улицы связано непосредственно с древним башкирским племенем **Юрматы**.

## 4.2. Морфемный и словообразовательный анализ. Структурные типы топонимов города Стерлитамак

Исследование улиц города Стерлитамак с позиции **морфемного и словообразовательного анализа** показало, что названия улиц образованы несколькими способами. Были выделены **4 основные группы (разделённые на подгруппы)**, согласно которым были образованы названия большинства улиц и площадей города Стерлитамак. Важно отметить, что такие номенклатурные термины как улица, переулок, проспект обычно рассматриваются как часть топонима, и, в связи с этим, рассмотренные далее улицы будут проанализированы без учета номенклатурного термина, так как для подавляющего большинства наименований он является одинаковым — улица.

Описывая структурно- типовые модели топонимов города Стерлитамак, мы ссылаемся на классификацию Н. Ю. Забелина. С точки зрения **словообразования и структурной характеристики**, топонимы города Стерлитамак были образованы:

### 4.2.1. 1 группа — адъективные наименования.

( $\approx$  172 наименования, 40% от общего числа топонимов города) — адъективные наименования. Данную группу можно разделить на 3 подгруппы.

- **Адъективные наименования с топоформантами: -к-/-ск-, -инск-**  
Некоторые примеры топонимов, которые относятся к данной группе: улица — *Заводская, Диспетчерская, Братская, Советская, Депутатская.*
- **Адъективные наименования с топоформантами: -ов-, -ев-**  
Некоторые примеры топонимов, которые относятся к данной группе: улица — *Торговая, Трудовая, Тракторная, Береговая, Березовая, Луговая, Низовая, Садовая, Родниковая, Пищевая, Кольцевая, Ключевая, Полевая.*
- **Адъективные наименования с топоформантами: -н-, -ин-, -онн-/-енн-**  
Некоторые примеры топонимов, которые относятся к данной группе: улица — *Локомотивная, Объездная, Переездная, Школьная, Магистральная, Журавлиная, Революционная, Промышленная.*



#### 4.2.2. 2 группа — субстантивные наименования.

(≈ 208 наименований, 48% от общего числа годонимов города) — субстантивные наименования. Данную группу можно разделить на 3 подгруппы.

- (≈ 157 наименований) субстантивные однословные мемориальные генитивные наименования. Некоторые примеры годонимов, которые относятся к данной группе: улица — *Акмуллы, Арсланова, Бабича, Гафури, Джамбула, Жукова, Калинина, Латыпова, Пантелькина.*
- (≈ 36 наименований) субстантивные развернутые мемориальные генитивные наименования. Некоторые примеры годонимов, которые относятся к данной группе: улица — *Карла Либкнехта, Клары Цеткин, Розы Люксембург, Шота Руставели, Владимира Секина, Зои Космодемьянской, Ивана Лозбеня, Караная Муратова.*
- (≈ 15 наименований) субстантивные генитивные наименования. Некоторые примеры годонимов, которые относятся к данной группе: улица — *Горняков, Связистов.*

#### 4.2.3. 3 группа — наименования, содержащие несколько корней.

(≈ 20 наименований, 4% от общего числа годонимов города) — наименования, содержащие несколько корней. Данную группу можно разделить на 2 подгруппы.

- (≈ 16 наименований) адъективные наименования. Некоторые примеры годонимов, которые относятся к данной группе: улица — *Аэродромная, Беломорская, Ленинградская, Черноморская, Геологическая.*
- (≈ 4 наименования) субстантивные наименования. Некоторые примеры годонимов, которые относятся к данной группе: улица — *Краснодонцев, Космонавтов, Машиностроителей, Нефтехимиков.*

#### 4.2.4. 4 группа — наименования, содержащие числительные.

(≈ 33 наименования, 8% от общего числа топонимов города) — наименования, содержащие числительные. Данную группу можно разделить на 2 подгруппы.

- **нумеративно - адъективная модель.** Представленная модель состоит из числительного и прилагательного. Некоторые примеры топонимов, которые относятся к данной группе: *Элеваторный 1-й переулок, Речной 1-й переулок, Лесной 1-й переулок, Лазурный 1-й переулок.*
- **нумеративно - субстантивная модель.** Представленная модель состоит из числительного и существительного. Некоторые примеры топонимов, которые относятся к данной группе: *улица 20 лет Октября, улица 8 марта, улица 23 мая.*

Благодаря проведенному анализу было выявлено, что к **наиболее продуктивным** способам образования топонимов города Стерлитамак относятся модели, представленные в **первой и второй группах**. Наименования, которые относятся к **первой группе**, представлены адъективными наименованиями с использованием различных топоформантов (-к-/-ск-, -ов-, -ев-, -н-, -ин-, -онн-/-енн-). Наименования из данной группы встречаются в большинстве категорий (классификация, лексико-семантический анализ). Наименования, которые относятся ко **второй группе**, представлены субстантивными наименованиями. В своем практическом большинстве названия из данной группы являются **антропонимами**. **Самую крупную подгруппу составляют субстантивные однословные мемориальные генитивные наименования.** Третья и четвертая группы являются **малопродуктивными** моделями. Наименования, которые относятся к **третьей группе**, образованы путем **сложения с суффиксацией**. В большинстве своем данные обозначения используются для номинации улиц, которые связаны с инфраструктурой города, а также для обозначения различных промышленных частей города. Наименования, которые относятся к **четвертой группе**, используют **нумеративно - адъективную и нумеративно - субстантивную модель**. Порядковые имена числительные в данной

группе в первом случае служат для обозначения и выделения того или иного объекта на фоне других объектов (иными словами, представленные далее обозначения — *Элеваторный переулок 1-й*, *Элеваторный переулок 2-й* — *Элеваторный переулок 5-й* указывают, прежде всего, на постепенную застройку определенной части или района города), а во втором случае порядковые имена числительные выполняют роль различительную, например, *улица 8 марта*, *улица 23 мая*.



Диаграмма 11. Словообразовательный анализ. Структурные типы топонимов города Стерлитамак.

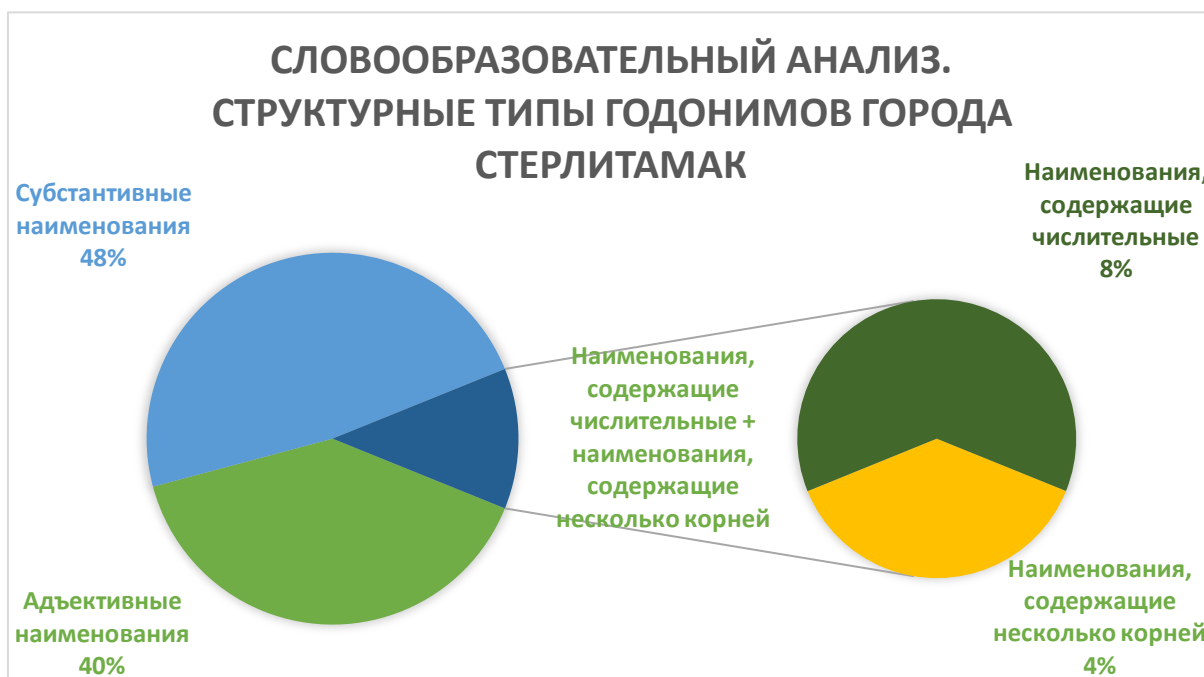


Диаграмма 12. Словообразовательный анализ. Структурные типы топонимов города Стерлитамак.

### **4.3. Агоронимы города Стерлитамак. Площадь Победы и Площадь ГДК.**

Агоронимы города Стерлитамак на сегодняшний день представлены двумя площадями — **Площадь Победы и Площадь ГДК.**

#### **4.3.1. Площадь Победы**

Главной площадью города является **площадь Победы**. Площадь расположена на пересечении улиц Дружбы, Худайбердина и проспекта Октября. Название связано с **историческими событиями и относится к идеологической категории**. Площадь Победы является местом памяти и скорби. Она посвящена подвигу солдат и труженикам тыла во времена Великой Отечественной войны. Возле памятника неизвестному солдату расположен вечный огонь — символ, отражающий вечную память народа о павших солдатах, отдавших свою жизнь за свободу и честь Родины.

Название площади относится к **простой субстантивной модели**.

#### **4.3.2. Площадь ГДК**

Площадь **ГДК (Городской Дворец Культуры)** расположена на пересечении улиц Имая Насыри, проспекта Октября и улицы Курчатова. Площадь относится к городскому дворцу культуры. Название связано с трудовой и культурной деятельностью горожан. Дворец культуры представляет собой государственное учреждение, в котором занимаются порядка 25 коллективов различной художественной самодеятельностью.

Название площади относится к **сложной модели, состоящей из нескольких слов**.

## Заключение

Подводя итоги работы, можно сделать вывод, что по топонимике, а если мы говорим об изучении населенных пунктов, то по годонимии и ойконимии, можно изучать целую историю города и историю его жителей. Город Стерлитамак не является исключением. Важнейшей человеческой чертой всегда было умение помнить и не забывать историю своего родного края.

Исследуемый нами регион прошел сложный, непростой период становления и развития. Как можно заметить, после 1917 года историю Стерлитамака практически изменили до неузнаваемости. Из неё было убрано все то, что не соответствовало правилам, нормам и идеологическому контексту того времени. На сегодняшний день мы практически не встретим в названиях улиц имена или же хотя бы ассоциации с теми, кто был по так называемую «ту» сторону баррикад.

В названиях улиц и площадей исследуемого города нашли отражения множество имен, связанных по разным областям, сферам деятельности, религии и иным параметрам и принципам. Среди проанализированных порядка 440 улиц города были изучены как крупные и значимые улицы и проспекты, так и совсем небольшие и незначительные улицы и переулки. Основной проблемой изучения некоторых из них является малое количество информации. Малозначимые улицы, названные в честь определённой личности, зачастую названы только фамилией человека без указания имени. Такая номинация порой сильно затрудняет исследование города ввиду недостаточного количества исторического материала.

Благодаря лексико-сематическому анализу было установлено, что большая часть улиц города носит имена выдающихся личностей, среди которых есть летчики испытатели, ученые, писатели, поэты, химики, деятели культуры и искусства. Интересна своими результатами категория антропонимов, содержащая названия улиц, связанных с именами личностей, имеющих непосредственное отношение к городу. В ней практически равную часть занимают улицы, названные в честь Героев СССР, а также научных деятелей, людей, внесших весомый вклад в развитие города. Анализ показал, что город Стерлитамак, являясь центром тяжелой химической промышленности, имеет

множество улиц, связанных с трудовой, культурной и промышленной деятельностью граждан.

Благодаря морфемному и словообразовательному анализу было выявлено, что к наиболее продуктивным способам образования топонимов города Стерлитамак относятся модели, представленные адъективными наименованиями с использованием различных топоформантов, а также модели, представленные субстантивными однословными мемориальными генитивными наименованиями.

Как уже было упомянуто выше, некоторые улицы города были названы повторно. Сделано это было по разным причинам. Явным остаётся тот факт, что при таком условии, названия улиц и площадей едва ли смогут выполнять свою одну из главных функций — сохранять и передавать важнейший исторический материал, факты, иные исторические данные будущему поколению. Тем не менее значимая часть названий улиц города Стерлитамак в действительности отображает исторический контекст исследуемой области.

Важность изучения топонимики нельзя переоценить. Благодаря данной науке человеку предоставляется возможность подробно изучить историю родного края, историю своих предков.

Закончить свою работу я бы хотел словами российского философа, литературного критика, публициста и писателя Николая Гавриловича Чернышевского: "Можно не знать многих наук и быть образованным человеком, но нельзя быть образованным, не зная истории".

## Abstrakt

Toponymika je část onomastiky, která se zabývá studiem zeměpisných názvů. Tato věda zkoumá strukturu názvů, jejich vlastnosti a původ. Toponymika se využívá v geografii, historii, architektuře, umění a lingvistice. Vývoj této vědy je úzce spojen s disciplínami jako etnografie, demografie a historie. Toponymika je jedním z klíčových zdrojů pro studium historie jazyka. Má význam i pro etymologii a dialektologii.

Důležitou funkci v životě města plní ulice. Názvy ulic, budov a jiných objektů tvoří složitý systém. Cílem této práce bylo určit obecné a konkrétní vzorce související se vznikem a formováním názvů ulic a náměstí - hodonym a agoronym města Sterlitamak. Pojmem hodonyma lze označit všechny názvy ulic, tříd, bulvárů apod. Práce se zabývá původem a historií názvů a kvalifikací stávajících jmen.

Sterlitamak je město, které se nachází v Ruské federaci, je to druhé největší město v republice Baškortostán a jedno z největších center chemického a strojírenského průmyslu. Sterlitamak byl založen v roce 1735 jako poštovní stanice. Status města mu byl udělen v roce 1781. Město Sterlitamak leží 121 kilometrů od Ufy. Asi 50 km od města Sterlitamak se nacházejí Uralské hory.

V teoretické části diplomové práce jsou vysvětleny pojmy, které se vztahují k onomastice. V teoretické části se také hovoří o městě Sterlitamak. Vypráví se příběh města, jsou uvedena historická fakta, informace o vzniku a rozvoji města.

V praktické části diplomové práce je dán detailní popis hlavních a významných ulic města Sterlitamak. Pro dosažení cíle dostupná toponymická data, týkající se hodonym a agoronym města Sterlitamak byla klasifikována, zpracována a charakterizována. Byly provedeny 2 větší analýzy názvů ulic a náměstí města Sterlitamak.

- 1) lexikálně-sémantická analýza názvů a klasifikace názvů ulic města Sterlitamak;
- 2) morfématická a slovtvorná analýza názvů, byly určeny strukturní typy názvů ulic a náměstí města Sterlitamak.

Lexikálně-sémantická analýza názvů. Názvy ulic města Sterlitamak byly rozděleny do 7 kategorií: Kategorie 1 — názvy ulic spojené s názvy států, republik, přírodních objektů; Kategorie 2 — názvy ulic spojené se jmény významných osobností; Kategorie 3 — názvy ulic

spojené s pracovní činností občanů; Kategorie 4 — názvy ulic spojené s infrastrukturou města; Kategorie 5 — názvy ulic spojené s přírodou, krajinou; Kategorie 6 — názvy ulic spojené s historickými událostmi. (svátky, ideologická tematika); Kategorie 7 — ostatní.

Po provedení lexikálně-sémantické analýzy názvů ulic města Sterlitamak bylo zjištěno, že největší skupinu názvů tvoří názvy z kategorie 2 — názvy ulic spojené se jmény významných osobností — 44%, druhou největší skupinu tvoří kategorie 5 — názvy ulic spojené s přírodou, krajinou — 15%, třetí největší skupinu tvoří kategorie 1 — názvy ulic spojené s názvy států, republik, přírodních objektů — 13%.

Díky lexikálně-sémantické analýze bylo zjištěno, že většina ulic města nese jména významných osobností, mezi nimiž jsou letci, vědci, spisovatelé, básníci, chemici. Zajímavá je svými výsledky kategorie 2 — názvy ulic spojené se jmény významných osobností, obsahující názvy ulic spojené se jmény osobností, které mají přímý vztah k městu. V této části se nacházejí ulice pojmenované podle vědeckých pracovníků, politiků, kteří významně přispěli k rozvoji města. Analýza ukázala, že město Sterlitamak, které je centrem těžkého chemického průmyslu, má mnoho ulic spojených s pracovními, kulturními a průmyslovými aktivitami občanů.

Morfemická a slovtvorná analýza názvů. Názvy ulic města Sterlitamak byly rozděleny do 4 skupin: 1 — adjektivní názvy ulic, 2 — substantivní názvy ulic, 3 — názvy ulic obsahující několik kořenů, 4 — názvy ulic obsahující čísla.

Po provedení morfemické a slovtvorné analýzy názvů ulic města Sterlitamak, bylo zjištěno, že k nejproduktivnějším způsobům vzniků názvů ulic patří názvy z první — 40% a druhé — 48% skupiny názvů — adjektivní názvy ulic s použitím různého typu toponymu a substantivní názvy ulic.

Zkoumaný region prošel složitým, obtížným obdobím vzniku a rozvoje. Po roce 1917 se historie Sterlitamaku téměř změnila k nepoznání. Bylo z ní odstraněno vše, co neodpovídalo pravidlům, normám a ideologickému kontextu té doby. Hlavním problémem zkoumání některých ulic bylo malé množství informací.

Tato práce může posloužit jako opora při psaní diplomových a bakalářských prací podobného typu. Struktura práce je jednoduchá a srozumitelná, což přispívá k pochopení zkoumaného materiálu. Podle názvů ulic lze studovat historii města Sterlitamak a jeho obyvatel.



Po vzoru této práce lze zkoumat jiná města, vesnice. Kromě toho tato práce by mohla posloužit jako dobrý zdroj materiálu při studiu sémantických, morfologických a slovtvorných analýz na hodinách ruského jazyka.

## Список литературы

1. АГЕЕВА Р. А. *Происхождение имён рек и озёр*. Отв. ред. Э. М. Мурзаев. — М.: Наука, 1985.
2. АКМАНОВ И.Г., КУЛБАХТИН А.З. *История Башкортостана с древнейших времен до наших дней*. — Уфа: Китап, 2004. — 488 с.
3. АСФАНДИЯРОВ А.З. *Башкирия после вхождения в состав России. (вторая половина XVI — первая половина XIX в.)*. — Уфа, 2006. — 504 с. — ISBN 5-295-03861-0.
4. БАСИК С. Н. *Общая топонимика: пособие для студентов геогр. фак. спец. 1-310201 «География (по направлениям)», 1-330102 «Гео-экология», 1-310201-03 «География (геоинформационные системы)»* Минск: БГУ, 2008. — 168 с. ISBN 978-985-485-857-9.
5. БЕЛЕЦКИЙ А. А. *Лексикология и теория языкознания: (ономастика)*. Киев: Изд-во Киев. ун-та, 1972.
6. БОНДАЛЕТОВ В. Д. *Русская ономастика*. М.: Просвещение, 1983.
7. ГАЙНУЛЛИНА Г. Д., АБДУЛЛИНА Г. Р. *Об урбанонимах города Стерлитамак. Актуальные проблемы современной башкирской филологии, журналистики и востоковедения*. Уфа: БашГУ, 2015.
8. ГАЙНУЛЛИНА Г. Д., АБДУЛЛИНА Г. Р. *Эмпоронимы города Стерлитамак*. Стерлитамак: СФ БашГУ, 2015.
9. ГВОЗДИКОВА И.М. *Башкортостан накануне и в годы Крестьянской войны под предводительством Е. И. Пугачёва*. Уфа, 1999.
10. ГОЛОМИДОВА М. В. *Искусственная номинация в ономастике*. Екатеринбург, 1998.
11. ЕГОРОВ В. Л. *Историческая география Золотой Орды в XIII—XIV вв.* — М.: Наука, 1985. — 244 с.
12. ЖУЧКЕВИЧ В. А. *Общая топонимика*. — Минск, 1988.
13. ЗАБЕЛИН Н. Ю. *Московская городская топонимия, структурно-семантический анализ топонимической системы*. Москва, 2007.
14. КУЛЬМУХАМЕТОВА А. *Стерлитамак*. Уфа, 2001. ISBN 5-85051-205-5.

15. КУЛЬШАРИПОВ М.М. *История башкирского народа*. Уфа, 2012. ISBN 978-5-4466-0040-3.
16. ЛЮБАВСКИЙ М. К. *Обзор истории русской колонизации с древнейших времён и до XX века*. — Издательство Московского Университета, — 1996. — С. - 688 с. — ISBN 5-211-03551-8.
17. МИНЕЕВ М. *Стерлитамак*. Уфа. Уфимское издательство слово, 1996. - ISBN 5-87308-084-4
18. МОРОЗОВА Т. П. *Пристань поколений. История Стерлитамака*. Уфа: Китап, 2011.
19. МУРЗАЕВ Э. М. *Очерки топонимики*. Институт географии АН СССР; — М.: Мысль, 1974. — 384 с.
20. ПАСХАЛОВ А. П. *Удивительная этимология*. Москва, 2008. ISBN 978-5-93196-703-5.
21. ПОПОВ А. С. *Альманах «Отечество», Выпуски 15–16*. Российский фонд культуры. Изд-во «Отечество», 1999.
22. РАЕМГУЖИНА З. М. *Башкирские и татарские личные имена тюркского происхождения*. Уфа, 2006.
23. РАЗУМОВ Р. В. *Географические термины в системах урбанонимов провинциальных городов*. — 2010.
24. СУПЕРАНСКАЯ А. В. *Общая теория имени собственного*. М.: Наука, 1973.
25. СУПЕРАНСКАЯ А. В. *Против упрощенчества в топонимике. Географические названия*. М.: Государственное издательство географической литературы, 1962.
26. СУПЕРАНСКАЯ А. В. *Структура имени собственного (Фонология и морфология)*. М.: Наука, 1969.
27. СУПЕРАНСКАЯ А. В. *Что такое топонимика?* М.: Наука, 1984.
28. СУПЕРАНСКАЯ А. В., СТАЛТМАНЕ В. Э., ПОДОЛЬСКАЯ Н. В., СУЛТАНОВ А. Х. *Теория и методика ономастических исследований*. М., 1986.
29. ФАЗЫЛОВА Г. Р. *Урбанонимическое пространство Стерлитамака*. Стерлитамак, 2016.
30. ФАЗЫЛОВА Г. Р. *Урбанонимы г. Стерлитамак*. Стерлитамак, 2017.
31. ФАЗЫЛОВА Г. Р., АБДУЛЛИНА Г. Р. *Названия первых улиц Стерлитамака (лингвист. анализ)*. Вестник БашГУ, 2019.

32. ФАЗЫЛОВА Г.Р., КАРАБАЕВ М. И. *Отантропонимические топонимы города Стерлитамак*. Вестник Башкирского университета. Уфа, 2019. ISSN 1998–4812
33. ФРОЛОВА В. П. *Типология русских топонимов на фоне германских языков*. Воронеж, 1999.
34. ХИСАМИТДИНОВА. Ф.Г. *Названия башкирских населенных пунктов*. Уфа, 2005.
35. ШМЕЛЁВА Т.В. *Современная топонимия: семантика и семиотика*. Пермь, 1991.
36. ЮМАГУЗИН Ф. Ф., НАУМОВ А. В. *Улицы керосиновых фонарей*. Уфа, 2016.

## Список энциклопедий, газет, словарей

1. *Башкирская энциклопедия*. Гл. ред. М. А. Ильгамов т. 1. А-Б. 2005. — 624 с.; ISBN 5-88185-053-X. т. 2. В-Ж. 2006. — 624 с. ISBN 5-88185-062-9.; т. 3. З-К. 2007. — 672 с. ISBN 978-5-88185-064-7.; т. 4. Л-О. 2008. — 672 с. ISBN 978-5-88185-068-5.; т. 5. П-С. 2009. — 576 с. ISBN 978-5-88185-072-2.; т. 6. Советы нар. хозяйства. -У. 2010. — 544 с. ISBN 978-5-88185-071-5; т. 7. Ф-Я. 2011. — 624 с.. науч.. изд. Башкирская энциклопедия, г. Уфа.
2. БИКБАЕВ Р. Т. *Бабич, Шайхзада Мухаметзакирович* // Башкирская энциклопедия / гл. ред. М. А. Ильгамов. — Уфа: ГАУН «Башкирская энциклопедия», 2015—2020. — ISBN 978-5-88185-306-8.
3. БУШУЕВА Е. Н. *Словарь географических терминов и других слов, встречающихся в топонимии Азербайджанской ССР*. Москва, 1971.
4. БУШУЕВА Е. Н. *Словарь географических терминов и других слов, встречающихся в топонимии Дагестанской АССР*. Москва, 1972.
5. ВАСИЛЕНКО Н. П. *Хмельницкий, Зиновий Богдан* // Энциклопедический словарь Брокгауза и Ефрона: в 86 т. (82 т. и 4 доп.). — СПб., 1890—1907.
6. ГОЛУБЧЕНКО И. В., УЛЯМАЕВА З. Ф. *Стерлитамак*. Башкирская энциклопедия / гл. ред. М. А. Ильгамов. — Уфа: ГАУН «Башкирская энциклопедия», 2015—2020. — ISBN 978-5-88185-306-8.
7. КАМАЛОВ А. А., ШАКУРОВ Р. З., УРАКСИН З. Г., ХИСМАТОВ М. Ф., *Словарь топонимов Республики Башкортостан*. Уфа, 2002.
8. *Корректировка генерального плана городского округа «Город Стерлитамак»* // Стерлитамакский рабочий: газета. — Стерлитамак, 2011. Архивировано 20 февраля 2015 года.
9. ПОДОЛЬСКАЯ Н. В. *Словарь русской ономастической терминологии* / Отв. ред. А. В. Суперанская. — Изд. 2-е. — М.: Наука, 1988. — 192 с. — ISBN 5-256-00317-8.21.
10. ПОСПЕЛОВ Е. М. *Географические названия России: Топонимический словарь*. — М., 2002.

11. ПСЯНЧИН А. В. *Башкортостан* // Башкирская энциклопедия / гл. ред. М. А. Ильгамов. — Уфа: ГАУН «Башкирская энциклопедия», 2015—2020. — ISBN 978-5-88185-306-8.
12. СМОЛИЦКАЯ Г. П. *Топонимический словарь Центральной России*. — М.: Армада-пресс, 2002. ISBN 5-309-00257-X
13. СУПЕРАНСКАЯ А. В. *Словарь русских личных имен. Сравнение. Происхождение. Написание*. М.: Айрис-пресс, 2005.
14. ШАКУРОВ Р. З. *Башкортостан: краткая энциклопедия*. Уфа, 1996. ISBN 5-88185-001-7.

## Список интернет ресурсов

1. История в названиях улиц. In: Город-на-Стерле.Ру [online]. 2008, 29 сентября, 2010 [cit. 2022-09-21]. Dostupné z: <http://gorod-na-sterle.ru/>
2. История в названиях улиц. In: Город-на-Стерле.Ру [online]. 2010, 29 сентября, 2010 [cit. 2022-09-21]. Dostupné z: <http://gorod-na-sterle.ru/2010/09/29/istoriya-v-nazvaniyah-ulic/>
3. История городских улиц. In: Город-на-Стерле.Ру [online]. 2010, 29 сентября, 2010 [cit. 2022-09-21]. Dostupné z: <http://gorod-na-sterle.ru/2010/09/29/istoriya-gorodskix-ulic/>
4. История Стерлитамака – в именах. In: Стерлитамакский рабочий [online]. 2020, 30 Мая 2020 [cit. 2022-09-21]. Dostupné z: <https://srgazeta.ru/articles/istoriya/2020-05-30/istoriya-sterlitamaka-v-imenah-998139>
5. Татианинское подворье Богородице-Табынского женского монастыря. Подворье епархиального женского монастыря. Монастырский вестник [online]. [cit. 2022-10-05]. Dostupné z: <https://monasterium.ru/monastyri/monastery/bogoroditse-tabynskogo-zhenskogo-monastyrya/>
6. Ономастика: Русская литература и фольклор. Литературная энциклопедия: В 11 т. — [М.], 1929—1939. Т. 8. — М.: ОГИЗ РСФСР, гос. словарно-энцикл. изд-во "Сов. Энцикл.", 1934. — Стб. 301—302. In: Фундаментальная электронная библиотека [online]. 1934 [cit. 2022-09-21]. Dostupné z: <http://www.feb-web.ru/feb/litenc/encyclp/le8/le8-3011.htm>
7. Стерлитамакский рабочий. Dostupné z: <https://srgazeta.ru/>
8. УФАРКИН Н. Герои Страны. In: Герои Страны: Международный патриотический интернет-проект [online]. 2000 [cit. 2022-09-21]. Dostupné z: [https://warheroes.ru/hero/hero.asp?Hero\\_id=2072](https://warheroes.ru/hero/hero.asp?Hero_id=2072)
9. УФАРКИН Н. Герои Страны. In: Герои Страны: Международный патриотический интернет-проект [online]. 2000 [cit. 2022-09-21]. Dostupné z: [https://warheroes.ru/hero/hero.asp?Hero\\_id=1778](https://warheroes.ru/hero/hero.asp?Hero_id=1778)

## Список изображений

1. Изображение 1. *Герб государственный*. Башкирская энциклопедия. гл. ред. М. А. Ильгамов. — Уфа: ГАУН «Башкирская энциклопедия», 2015—2020. — ISBN 978-5-88185-306-8.
2. Изображение 2. *Герб города Стерлитамак*. In: Администрация городского округа город Стерлитамак Республики Башкортостан [online]. [cit. 2022-10-01]. Dostupné z: <https://www.sterlitamakadm.ru/city/gerb.php>
3. Изображение 3. *Памятник Салавату Юлаеву*. In: Культурный мир Башкортостана [online]. [cit. 2022-10-01]. Dostupné z: <https://kulturarb.ru/ru/obrazy-bash-ortostana/pamyatnik-salavatu-yulaevu>
4. Изображение 4. КОВАЛЕНКО М. *Русский драматический театр в Стерлитамаке*. Стерлитамак. 2022.
5. Изображение 5. КОВАЛЕНКО М. *Площадь Победы в Стерлитамаке*. Стерлитамак. 2022.
6. Изображение 6. *Первоначальный план застройки города Стерлитамак, составленный землеустроителем Т. Афанасьевым*. In: Стерлитамакский рабочий [online]. [cit. 2022-10-01]. Dostupné z: <https://srgazeta.ru/2016/08/listaya-starye-stranicy>
7. Изображение 7. КИЛЬМАМАТОВ Р. *Генеральный план города Стерлитамак. Стерлитамак*. Уфимское издательство слово, 1996. - ISBN 5-87308-084-4
8. Изображение 8. *Улица Артёма*. In: LiveJournal: Стерлитамак с высоты [online]. [cit. 2022-10-01]. Dostupné z: <https://zdorovs.livejournal.com/44572.html>
9. Изображение 9. *Мечеть Халит ибн Валит на улице Мира*. In: Достопримечательности города Стерлитамак (Башкортостан) [online]. [cit. 2022-10-01]. Dostupné z: <http://cityattr.ru/rossiya/dostoprimechatelnosti-goroda-sterlitamak-bashkortostan.html>
10. Изображение 10. *Шагит Ахметович Худайбердин*. In: Культурный мир Башкортостана [online]. [cit. 2022-10-01]. Dostupné z: <https://kulturarb.ru/ru/persony/hudajberdin-shagit>



11. Изображение 11. *Шайхзада Мухаметзакирович Бабич*. In: Культурный мир Башкортостана [online]. [cit. 2022-10-01]. Dostupné z: <https://kulturarb.ru/ru/persony/babich-shajhzada>
12. Изображение 12. *Пантелькин Анатолий Александрович*. In: Герои Отечества. Общественный проект Приволжского федерального округа [online]. [cit. 2022-10-01]. Dostupné z: <http://xn--c1aejxbfe9a.xn--p1ai/?id=2194>
13. Изображение 13. *Нагуманов Дайлягай Сираевич*. In: Герои Отечества. Общественный проект Приволжского федерального округа [online]. [cit. 2022-10-01]. Dostupné z: <http://xn--c1aejxbfe9a.xn--p1ai/?id=2160>
14. Изображение 14. *Степан Николаевич Халтурин*. In: Большая советская энциклопедия [online]. [cit. 2022-10-01]. Dostupné z: <https://www.booksite.ru/fulltext/1/001/008/118/240.htm>
15. Изображение 15. *Татианинское подворье Богородицы-Табынского женского монастыря*. In: Yandex.ru [online]. [cit. 2022-10-01]. Dostupné z: [https://yandex.ru/maps/org/tserkov\\_tatiany/1695385760/gallery/?ll=55.968249%2C53.618894&photos%5Bbusiness%5D=1695385760&photos%5Bbid%5D=urn%3Ayandex%3Asprav%3Aphoto%3A1733614&z=16](https://yandex.ru/maps/org/tserkov_tatiany/1695385760/gallery/?ll=55.968249%2C53.618894&photos%5Bbusiness%5D=1695385760&photos%5Bbid%5D=urn%3Ayandex%3Asprav%3Aphoto%3A1733614&z=16)
16. Изображение 16. *Карл Генрих Маркс*. In: Интересные факты. Все самое интересное. [online]. [cit. 2022-10-01]. Dostupné z: <https://interesnyefakty.org/karl-marks/>
17. Изображение 17. *Богдан Михайлович Хмельницкий*. In: History | Твоя електронна бібліотека. Цифровий помічник у навчанні. Підручники, розробки уроків, конспекти та багато іншого. [online]. [cit. 2022-10-01]. Dostupné z: <https://uahistory.co/book/person/22.html>
18. Изображение 18. *Проспект Октября*. In: LiveJournal: Стерлитамак с высоты [online]. [cit. 2022-10-01]. Dostupné z: <https://zdorovs.livejournal.com/44572.html>
19. Изображение 19. *Логотип НПО Станкостроение*. In: Металлорежущие станки и инструмент [online]. [cit. 2022-10-01]. Dostupné z: <https://www.metalstanki.com.ua/proizvoditeli-stankov/sterlitamaskiy-stankostroytelnyi-zavod>

20. Изображение 20. *Логотип Министерства природопользования и экологии РБ*. In: Министерство природопользования и экологии Республики Башкортостан [online]. [cit. 2022-10-01]. Dostupné z: <https://globalufa.ru/catalog/id/252>
21. Изображение 21. *Мустай Карим*. In: Культурный мир Башкортостана [online]. [cit. 2022-10-01]. Dostupné z: <https://kulturarb.ru/ru/persony/karim-mustaj>
22. Изображение 22. *Игорь Васильевич Курчатov*. In: РОСАТОМ: История Росатома [online]. [cit. 2022-10-01]. Dostupné z: [http://www.mr.biblioatom.ru/founders/kurchatov\\_igor\\_vasilevich/](http://www.mr.biblioatom.ru/founders/kurchatov_igor_vasilevich/)
23. Изображение 23. *Проспект Октября*. In: LiveJournal: Стерлитамак с высоты [online]. [cit. 2022-10-01]. Dostupné z: <https://zdorovs.livejournal.com/44572.html>
24. Изображение 24. *Стерлитамакское государственное театральное-концертное объединение. Башкирский драмтеатр и Филармония*. In: LiveJournal: Стерлитамак с высоты [online]. [cit. 2022-10-01]. Dostupné z: <https://zdorovs.livejournal.com/44572.html>
25. Изображение 25. *Проспект Октября*. In: LiveJournal: Стерлитамак с высоты [online]. [cit. 2022-10-01]. Dostupné z: <https://zdorovs.livejournal.com/44572.html>
26. Изображение 26. *ТРЦ Сити Молл*. In: LiveJournal: Стерлитамак с высоты [online]. [cit. 2022-10-01]. Dostupné z: <https://zdorovs.livejournal.com/44572.html>
27. Изображение 27. *Угол проспекта Октября и ул. Строителей*. In: LiveJournal: Стерлитамак с высоты [online]. [cit. 2022-10-01]. Dostupné z: <https://zdorovs.livejournal.com/44572.html>
28. Изображение 28. *Улица Коммунистическая*. In: LiveJournal: Стерлитамак с высоты [online]. [cit. 2022-10-01]. Dostupné z: <https://zdorovs.livejournal.com/44572.html>
29. Изображение 29. *ТРЦ Фабри*. In: LiveJournal: Стерлитамак с высоты [online]. [cit. 2022-10-01]. Dostupné z: <https://zdorovs.livejournal.com/44572.html>
30. Изображение 30. *Городской дворец культуры ДК СК*. In: LiveJournal: Стерлитамак с высоты [online]. [cit. 2022-10-01]. Dostupné z: <https://zdorovs.livejournal.com/44572.html>
31. Изображение 31. *Стерлитамак*. In: LiveJournal: Стерлитамак с высоты [online]. [cit. 2022-10-01]. Dostupné z: <https://zdorovs.livejournal.com/44572.html>

32. Изображение 32. *Проспект Октября*. LiveJournal: Стерлитамак с высоты [online]. [cit. 2022-10-01]. Dostupné z: <https://zdorovs.livejournal.com/44572.html>
33. Изображение 33. *Администрация города Стерлитамак*. Стерлитамак с высоты [online]. [cit. 2022-10-01]. Dostupné z: <https://zdorovs.livejournal.com/44572.html>
34. Изображение 34. *Городской сквер и стелла посвященная 250 летию со дня основания Стерлитамака*. Стерлитамак с высоты [online]. [cit. 2022-10-01]. Dostupné z: <https://zdorovs.livejournal.com/44572.html>
35. Изображение 35. *Баширская содовая компания*. Стерлитамак с высоты [online]. [cit. 2022-10-01]. Dostupné z: <https://zdorovs.livejournal.com/44572.html>
36. Изображение 36. *Баширская содовая компания*. Стерлитамак с высоты [online]. [cit. 2022-10-01]. Dostupné z: <https://zdorovs.livejournal.com/44572.html>
37. Изображение 37. *Водоёмы с отходами 1*. Стерлитамак с высоты [online]. [cit. 2022-10-01]. Dostupné z: <https://zdorovs.livejournal.com/44572.html>
38. Изображение 38. *Водоёмы с отходами 2*. Стерлитамак с высоты [online]. [cit. 2022-10-01]. Dostupné z: <https://zdorovs.livejournal.com/44572.html>
39. Изображение 39. *Стерлитамак*. In: LiveJournal: Стерлитамак с высоты [online]. [cit. 2022-10-01]. Dostupné z: <https://zdorovs.livejournal.com/44572.html>
40. Изображение 40. *ТРЦ Сити Молл*. In: LiveJournal: Стерлитамак с высоты [online]. [cit. 2022-10-01]. Dostupné z: <https://zdorovs.livejournal.com/44572.html>
41. Изображение 41. КОВАЛЕНКО М. *Сквер имени Маршала Г. К. Жукова в Стерлитамаке*. Стерлитамак. 2022.
42. Изображение 42. КОВАЛЕНКО М. *Площадь ГДК в Стерлитамаке*. Стерлитамак. 2022.

## Список таблиц

1. Таблица 1. Районы города Стерлитамак
2. Таблица 2. Категория 1 — Топонимы — названия улиц, связанные с названиями государств, республик, населенных пунктов и природных объектов.
3. Таблица 3. Категория 2 а): — названия улиц, связанные с именами выдающихся личностей — башкирских и татарских научных и общественных деятелей, политических и военных деятелей.
4. Таблица 4. Категория 2 б): — названия улиц, связанные с именами выдающихся личностей — русских и украинских научных и общественных деятелей, политических и военных деятелей.
5. Таблица 5. Категория 2 в): — названия улиц, связанные с именами выдающихся личностей — иностранных научных и общественных деятелей, политических и военных деятелей.
6. Таблица 6. Категория 2 г): — названия улиц, связанные с именами выдающихся личностей — научных и общественных деятелей, политических и военных деятелей, имеющих непосредственное отношение к городу Стерлитамак.
7. Таблица 7. Категория 3 — Трудовая деятельность — названия улиц, связанные с градообразующими предприятиями и фабриками, а также трудовой и культурной деятельностью горожан.
8. Таблица 8. Категория 4 — Инфраструктура — названия улиц, связанные с объектами инфраструктуры города.
9. Таблица 9. Категория 5 — Рельеф, природный признак — названия улиц, связанные с физическим (природным) признаком, отражающие природу, рельеф и ландшафт определенной местности.
10. Таблица 10. Категория 6 — Идеология — названия улиц, связанные с историческими событиями, праздниками и календарными датами, а также относящиеся к идеологической тематике.
11. Таблица 11. Категория 7 — Иное — названия улиц, связанные по разным основаниям, характеристике и принципам.
12. Таблица 12. Окончательный результат лексико-семантического анализа.

## Список диаграмм

1. Диаграмма 1. Население города Стерлитамак.
2. Диаграмма 2. Категория 1 — Топонимы — названия улиц, связанные с названиями государств, республик, населенных пунктов и природных объектов.
3. Диаграмма 3. Категория 2 а): — названия улиц, связанные с именами выдающихся личностей — башкирских и татарских научных и общественных деятелей, политических и военных деятелей.
4. Диаграмма 4. Категория 2 б): — названия улиц, связанные с именами выдающихся личностей — русских и украинских научных и общественных деятелей, политических и военных деятелей.
5. Диаграмма 5. Категория 2 в): — названия улиц, связанные с именами выдающихся личностей — иностранных научных и общественных деятелей, политических и военных деятелей.
6. Диаграмма 6. Категория 2 в): — названия улиц, связанные с именами выдающихся личностей — иностранных научных и общественных деятелей, политических и военных деятелей – национальный признак.
7. Диаграмма 7. Категория 2 г): — названия улиц, связанные с именами выдающихся личностей — научных и общественных деятелей, политических и военных деятелей, имеющих непосредственное отношение к городу Стерлитамак.
8. Диаграмма 8. Категория 2 — Антропонимы — названия улиц, связанные с именами выдающихся личностей. Процентное соотношение по роду деятельности.
9. Диаграмма 9. Категория 2 — Антропонимы — названия улиц, связанные с именами выдающихся личностей. Процентное соотношение по количеству улиц.
10. Диаграмма 10. Окончательный результат лексико-семантического анализа.
11. Диаграмма 11. Словообразовательный анализ. Структурные типы топонимов города Стерлитамак.
12. Диаграмма 12. Словообразовательный анализ. Структурные типы топонимов города Стерлитамак.

## **Список приложений**

**Приложение А. Список исследуемых годонимов города Стерлитамак**

**Приложение Б. Изображения и иллюстрации**

## **Приложение А. Список исследуемых годонимов города Стерлитамак**

### **0-9**

20 лет Октября улица

23 Мая улица

7 Ноября улица

8 Марта улица

### **А**

Абдрашитова улица

Абдрашитова переулок

Авдошкина улица

Азильгареева улица

Айвазовского улица

Акмуллы улица

Аксакова улица

Амурская улица

Аренского улица

Аркадия Гайдара улица

Арсланова улица

Артёма улица

Ашкадарская улица

Аэродромная улица

### **Б**

Бабича улица

Бабушкина улица

Балтийская улица

Басманова улица

Бассейная улица

Баумана улица

Баумана переулок  
Башкирская улица  
Белебеевская улица  
Белебеевский переулок  
Белинского улица  
Беломорская улица  
Белорецкая улица  
Белорецкий тракт  
Белорусская улица  
Бельская улица  
Береговая улица  
Береговой переулок  
Бережного улица  
Березовая улица  
Березовый переулок  
Блюхера улица  
Богдана Хмельницкого улица  
Бородина улица  
Братская улица  
Брестская улица  
Бугоровская улица  
Былинная, улица

## **В**

Вагонная улица  
Ватутина улица  
Вахтангова улица  
Владимира Секина, улица  
Весенняя улица  
Водная улица  
Водолаженко улица  
Водолаженко переулок



Воинов-интернационалистов улица

Вокзальная улица

Вокзальный переулок

Волжская улица

Володарского улица

Володи Дубинина улица

Володина улица

Волочаевская улица

Восточная улица

## Г

Гагарина улица

Гастелло улица

Гафури улица

Гвардейская улица

Геологическая улица

Герцена улица

Герцена переулок

Глинки улица

Гоголя улица

Голикова улица

Горняков улица

Горького улица

Гражданская улица

Гранитная улица

Григория Рутмана, улица

## Д

Дегтярева улица

Дежнева улица

Демократическая улица

Демская улица

Деповская улица

Деповской проезд  
Депутатская улица  
Джалиля улица  
Джамбула улица  
Дзержинского улица  
Димитрова улица  
Диспетчерская улица  
Дистанционная улица  
Днепровская улица  
Добролюбова улица  
Докучаева улица  
Достоевского улица  
Дремучая улица  
Дружбы улица  
Дунайская улица  
Дунайский переулок  
Дундича улица

## **Е**

Емельянова улица  
Еременко улица

## **Ж**

Железная улица  
Железнодорожная улица  
Железнодорожный переулок  
Жукова улица  
Жукова переулок  
Жуковского улица  
Жуковского переулок  
Журавлиная улица

## **З**

Заводская улица

Заки Валиди переулок

Заливной поселок улица

Западная улица

Заречная улица

Зеленая улица

Звёздная, улица

## **И**

Ибрагимова улица

Ивлева улица

Ильича улица

Индустриальная улица

Индустриальный переулок

Инициативная улица

Интернациональная улица

## **К**

Кавказская улица

Казина улица

Калинина улица

Караная Муратова улица

Карасевская улица

Каховская улица

Каховский 1-й переулок

Каховский 2-й переулок

Каховский 3-й переулок

Кирова улица

Клары Цеткин улица

Ключевая, улица

Колхозная улица

Колхозный 1-й переулок  
Колхозный 2-й переулок  
Колхозный 3-й переулок  
Кольцевая улица  
Кольцова улица  
Кольцова переулок  
Комарова улица  
Коммунальная улица  
Коммунаров улица  
Коммунистическая улица  
Комсомольская улица  
Комсомольский проезд  
Кооперативная улица  
Короленко улица  
Короткая улица  
Космическая улица  
Космодемьянской улица  
Космонавтов улица  
Косяковская улица  
Котовского улица  
Кочетова улица  
Кочетова переулок  
Кошевого улица  
Крайняя улица  
Красная улица  
Краснодонцев улица  
Краснофлотская улица  
Крупской улица  
Крутая улица  
Крылова улица  
Крымская улица  
Крымский переулок

Кузьмина улица  
Кузьмина 1-й переулок  
Кузьмина 2-й переулок  
Кузьмина 3-й переулок  
Куйбышева улица  
Курчатова улица  
Кутузова улица  
Кутузова переулок

## Л

Лазо улица  
Лазурная, улица  
Лазурный 1-й переулок  
Лазурный 2-й переулок  
Латыпова улица  
Латыпова переулок  
Ленина проспект  
Ленинградская улица  
Лермонтова улица  
Лесная улица  
Лесной 1-й переулок  
Лесной 2-й переулок  
Либкнехта улица  
Локомотивная улица  
Ломоносова улица  
Луговая улица  
Льва Смирнова улица  
Льва Толстого улица

## **М**

Магистральная улица

Макаренко улица

Мариинская улица

Маркса улица

Маркса 1-й переулок

Маркса 2-й переулок

Матросова улица

Машиностроителей улица

Маямсиной улица

Мебельный поселок улица

Менделеева улица

Механизации улица

Мира улица

Мирная улица

Мирный переулок

Мичурина улица

Молодежная улица

Морозова улица

Московская улица

Мостовая улица

Муртазина улица

Мусоргского улица

Мусы Гареева улица

Мустая Карима, улица

## **Н**

Набережная улица

Нагуманова улица

Народная улица

Народный переулок

Насыри улица

Нахимова улица  
Невского улица  
Нежинская улица  
Некрасова улица  
Некрасова 1-й переулок  
Некрасова 2-й переулок  
Нефтехимиков улица  
Нефтяная улица  
Нефтяной переулок  
Низовая улица  
Николаева улица  
Новая улица  
Новоселов улица  
Новостройка 3-я улица  
Новосельская, улица  
Новый переулок

## **О**

Объездная улица  
Овражная улица  
Овражный переулок  
Одесская улица  
Озерная улица  
Окраинная улица  
Октября проспект  
Ольховская улица  
Орджоникидзе улица  
Оренбургская улица  
Оренбургский тракт  
Осипенко улица  
Осипенко переулок  
Остров Свободы улица

Островского улица  
Отрадовская улица

## П

Павлова улица  
Пантелькина улица  
Пантелькина переулок  
Панурина улица  
Панурина переулок  
Парковая улица  
Паровозная улица  
Партизанский переулок  
Пархоменко улица  
Патриотическая улица  
Первомайская улица  
Переездная улица  
Переходная улица  
Пионерская улица  
Пирогова улица  
Пищевая улица  
Пищевой 1-й переулок  
Пищевой 2-й переулок  
Плановая улица  
Плеханова улица  
Подгорная улица  
Пожарского улица  
Полевая улица  
Правды улица  
Правобережная улица  
Приветливая улица  
Привольная улица  
Пригородная улица



Продуктивная улица  
Производственная улица  
Пролетарская улица  
Промплощадка улица  
Промышленная улица  
Профсоюзная улица  
Пугачева улица  
Пушкина улица  
Пушкина переулок

## **Р**

Радищева улица  
Раевская улица  
Раевский тракт  
Раевский 1-й переулок  
Раевский 2-й переулок  
Разина улица  
Рассветная улица  
Революционная улица  
Рельефная улица  
Репина улица  
Репина переулок  
Республиканская улица  
Речная улица  
Речной 1-й переулок  
Речной 2-й переулок  
Ровенская улица  
Ровенский 1-й переулок  
Ровенский 2-й переулок  
Родниковая улица  
Романтиков, улица  
Российская улица

Российский переулок

Ростовцева улица

Руставели улица

## С

Саввы Тетюшева улица

Сагитова улица

Сагитова переулок

Садовая улица

Сазонова улица

Сакко и Ванцетти улица

Сакко и Ванцетти переулок

Салтыкова-Щедрина улица

Свердлова улица

Светлая улица

Свободы улица

Связистов улица

Севастопольская улица

Севастопольский 1-й переулок

Севастопольский 2-й переулок

Северная улица

Северный переулок

Седова улица

Седова переулок

Селеукская улица

Семафорная улица

Славянская улица

Советская улица

Совхозная улица

Солнечная улица

Социалистическая улица

Союзная улица

Спокойная улица  
Спортивная улица  
Стадионная улица  
Станиславского улица  
Степная улица  
Стерлинская улица  
Стерлинский переулок  
Строителей улица  
Строителей 1-й переулок  
Строителей 2-й переулок  
Строителей 3-й переулок  
Строителей 4-й переулок  
Суворова улица  
Суворова переулок  
Суханова улица

## **Т**

Тетюшева 1-й переулок  
Тетюшева 2-й переулок  
Техническая улица  
Тимирязева улица  
Тихая улица  
Тихий Ашкадар улица  
Толбухина улица  
Томина улица  
Торговая улица  
Тракторная улица  
Транспортная улица  
Трубная улица  
Трубный переулок  
Трудовая улица  
Трудовые Резервы улица

Трудовые Резервы переулок

Трушкова улица

Тукаева улица

Тукаева переулок

Тупиковая улица

Тургенева улица

## **У**

Ульяны Громовой улица

Уральская улица

Уральский переулок

Урицкого улица

Урожайная улица

Урожайный переулок

Уткина улица

Утренняя улица

Уфимская улица

Уфимский тракт

Ученическая улица

Ушакова улица

Ушакова 1-й переулок

Ушакова 2-й переулок

Уютная улица

Уютный переулок

## **Ф**

Фестивальная улица

Фрунзе улица

Фурманова улица

Фучика улица

## **Х**

Халтурина улица

Халтурина переулок  
Харьковская улица  
Хвойная, улица  
Хвойный переулок  
Химиков улица  
Худайбердина улица

## **Ц**

Цветочная улица  
Цветочный переулок  
Цементников улица  
Центральная улица  
Циолковского улица  
Цюрупы улица

## **Ч**

Чапаева улица  
Челова улица  
Челюскина улица  
Черноморская улица  
Черных улица  
Чернышевского улица  
Черняховского улица  
Чехова улица  
Чкаловский 1-й переулок  
Чкаловский 2-й переулок

## **Ш**

Шаймуратова улица  
Шамсутдинова улица  
Шафиева улица  
Шевченко улица

Шепелюка улица

Школьная улица

## **Щ**

Щербакова улица

Щорса улица

## **Э**

Элеваторная улица

Элеваторный 1-й переулок

Элеваторный 2-й переулок

Элеваторный 3-й переулок

Элеваторный 4-й переулок

Элеваторный 5-й переулок

Энергетиков улица

## **Ю**

Юбилейная улица

Юбилейный переулок

Южная улица

Юрия Смирнова улица

Юрматинская улица

Юсупова улица

Юсупова переулок


## **Я**

Якутова улица

Ясная улица

Ясный переулок

## Приложение Б. Изображения и иллюстрации



Изображение 23. Проспект Октября (Стерлитамак с высоты 2022).



Изображение 24. Стерлитамакское государственное театральное-концертное объединение Башкирский драмтеатр и филармония (Стерлитамак с высоты 2022).






Изображение 25. Проспект Октября (Стерлитамак с высоты 2022).




Изображение 26. ТРЦ Сити Молл (Стерлитамак с высоты 2022).





Изображение 27. Угол проспекта Октября и ул. Строителей (Стерлитамак с высоты 2022).



Изображение 28. Улица Коммунистическая (Стерлитамак с высоты 2022).





Изображение 29. ТРЦ Фабри (Стерлитамак с высоты 2022).



Изображение 30. Городской дворец культуры ДК СК (Стерлитамак с высоты 2022).





Изображение 31. Стерлитамак (Стерлитамак с высоты 2022).




Изображение 32. Проспект Октября (Стерлитамак с высоты 2022).





Изображение 33. Администрация города Стерлитамак (Стерлитамак с высоты 2022).




Изображение 34. Городской сквер и стела посвященная 250-летию со дня основания Стерлитамака (Стерлитамак с высоты 2022).





Изображение 35. Башкирская содовая компания (Стерлитамак с высоты 2022).



Изображение 36. Башкирская содовая компания (Стерлитамак с высоты 2022).





Изображение 37. Шламонакопители. Жидкие отходы 1 (Стерлитамак с высоты 2022).



Изображение 38. Шламонакопители. Жидкие отходы 2 (Стерлитамак с высоты 2022).






Изображение 39. Стерлитамак (Стерлитамак с высоты 2022).



Изображение 40. ТРЦ Сити Молл (Стерлитамак с высоты 2022).





Изображение 41. Сквер имени Маршала Г. К. Жукова (Коваленко 2022).



Изображение 42. Площадь ГДК (Коваленко 2022).