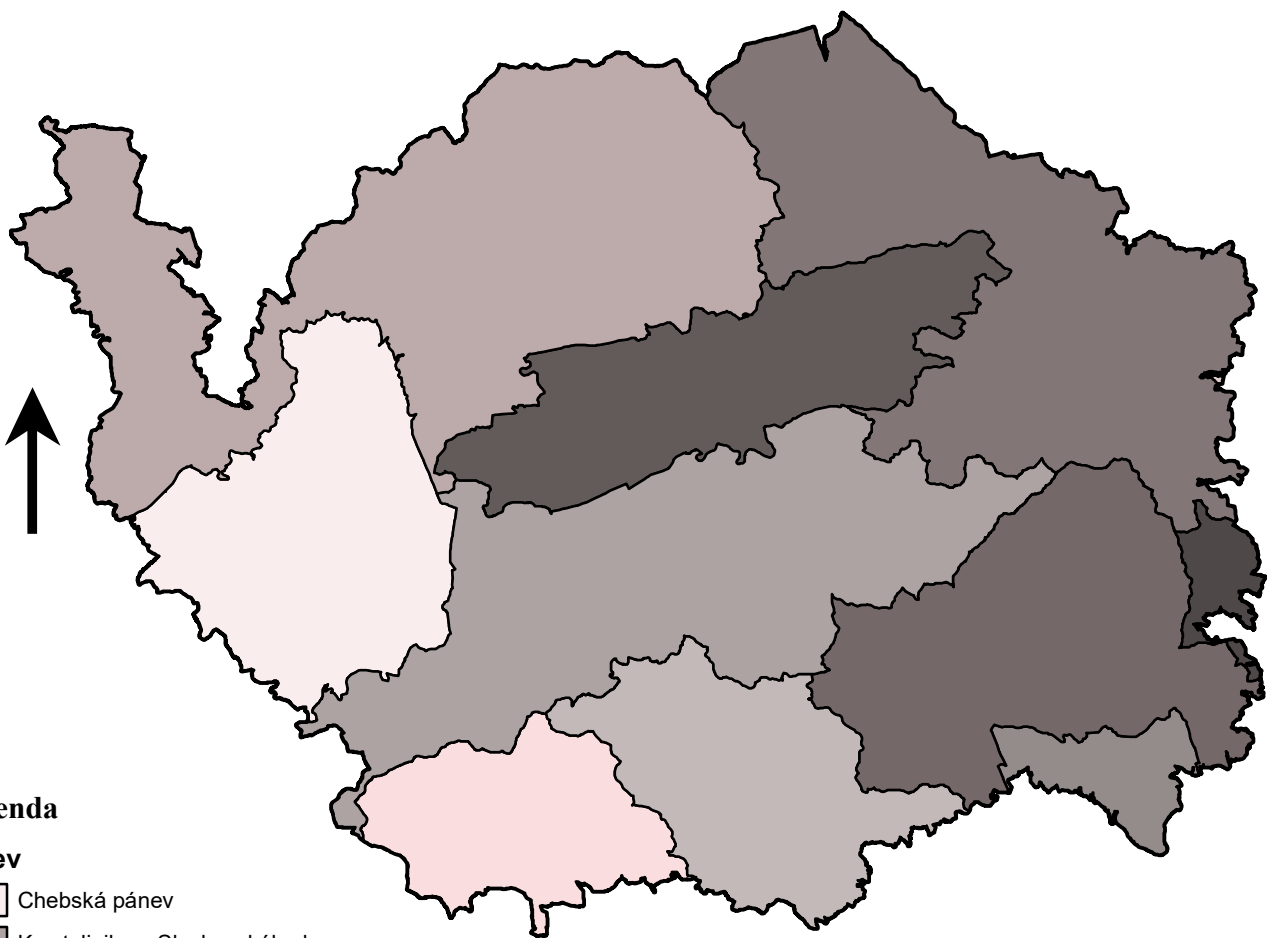













Hydrogeologické rajóny Karlovarského kraje



Legenda

Název

-  Chebská pánev
-  Krystalinikum Slavkovského lesa
-  Krystalinikum Smrčin a západní části Krušných hor
-  Krystalinikum v mezipovodí Ohře po Kadaň
-  Krystalinikum v povodí Mže po Stříbro a Radbuzy po Staňkov
-  Krystalinikum v mezipovodí Mže pod Stříbrem
-  Krystalinikum, proterozoikum a paleozoikum v povodí Berounky
-  Manětínská pánev
-  Mostecká pánev - jižní část
-  Rakovnická pánev
-  Sokolovská pánev

0 4,5 9 18 27 36
Km

Autor: Bc. Štěpánka Rosprimová, ČZU
2. ročník 2022, Diplomová práce