

UNIVERZITA PALACKÉHO V OLOMOUCI

PŘÍRODOVĚDECKÁ FAKULTA

KATEDRA GEOGRAFIE



Bc. Jaroslav Helmer

**ZASTOUPENÍ ČÁSTÍ OBCÍ
PŘI VOLBÁCH DO OBEČNÍCH ZASTUPITELSTEV
NA PŘÍKLADU MORAVSKÝCH KRAJŮ**

Diplomová práce

Vedoucí práce: RNDr. Miloš Fňukal, Ph.D.

Olomouc 2014

Bibliografický záznam

Autor (osobní číslo): Bc. Jaroslav Helmer (R120717)

Studijní obor: Učitelství geografie pro SŠ (kombinace Z-Bio)

Název práce: Zastoupení částí obcí ve volbách do obecních zastupitelstev na příkladu moravských krajů

Title of thesis: Share of municipality parts at municipal council elections on the example of Moravian regions

Vedoucí práce: RNDr. Miloš Fňukal, Ph.D.

Rozsah práce: 66 stran, 148 str. příloh

Abstrakt: Tato práce je zaměřena na problematiku zastoupení částí obcí v zastupitelstvech obcí na území moravských krajů. V úvodní části práce je rozebrán systém komunálních voleb v České republice. Na základě dostupných dat Českého statistického úřadu jsou následně analyzovány rozdíly v zastoupení kandidátů z místních částí obcí na kandidátních listinách a ve zvolených zastupitelstvech obcí v komunálních volbách v letech 2006 a 2010. Výsledky analýzy jsou porovnány s výsledky řízených rozhovorů, které poskytly starostové obcí, jež se na místní části člení.

Klíčová slova: politická geografie -zastoupení místních částí v obecních zastupitelstvech - moravské kraje

Abstract: Proportionality of share of municipality parts at municipal council elections on model territory of Moravian 's Region are investigated in my Thesis. The attention is paid to the exploration of facts and to the system of municipal elections inthe Czech Republic in this introduction. The differences in proportionality of share of municipality parts representation in tickets and town council at municipal council elections in 2006 and 2010 pursued on the basis of data from the Czech Statistical Office. Analysis results were compared with the results of the surfy attended by mayors of municipalities dividend into two parts and more municipalities.

Keywords: political geography - proportionality of share of municipality parts in municipal boards – Moravian region

Prohlašuji, že jsem předloženou diplomovou práci vypracoval samostatně a uvedl jsem veškerou použitou literaturu a zdroje, které jsem použil pro vypracování mé práce.

V Olomouci dne 28. prosinec 2014

podpis

Zde bych rád poděkoval vedoucímu mé práce, panu RNDr. Miloši Fňukalovi, Ph.D. za odborné vedení, cenné rady, připomínky a věnovaný čas, které jsem využil při zpracování této diplomové práce.

ZADÁNÍ DIPLOMOVÉ PRÁCE

(PROJEKTU, UMĚLECKÉHO DÍLA, UMĚLECKÉHO VÝKONU)

Jméno a příjmení: **Bc. Jaroslav HELMER**
Osobní číslo: **R120717**
Studijní program: **N1501 Biologie**
Studijní obory: **Učitelství biologie pro střední školy**
Učitelství geografie pro střední školy
Název tématu: **Zastoupení částí obcí při volbách do obecních zastupitelstev na příkladu moravských krajů**
Zadávací katedra: **Katedra geografie**

Z á s a d y p r o v y p r a c o v á n í :

Cílem diplomové práce je zjistit, do jaké míry jsou ve zvolených obecních zastupitelstvech moravských krajů proporcionálně zastoupeny všechny části obce a jestli případná neproporcionálnost v jejich zastoupení nevyvolává politické tenze (např. snahy o osamostatnění, vznik místních sdružení voličů orientovaných na konkrétní část obce, apod.). Součástí práce bude především analýza volebních výsledků voleb obecních zastupitelstev v letech 2006 a 2010, řízené rozhovory s představiteli vybraných obcí a případně dotazníkové šetření ve vybraných obcích (zejména obcích, které se staly samostatnými obcemi po roce 1992 a v obcích, ve kterých proběhla neúspěšná referenda o oddělení některé jejich části).

Rozsah grafických prací:	Podle potřeb zadání
Rozsah pracovní zprávy:	20 000 - 24 000 slov
Forma zpracování diplomové práce:	tištěná/elektronická
Seznam odborné literatury:	viz příloha

Vedoucí diplomové práce:	RNDr. Miloš Fňukal, Ph.D. Katedra geografie
--------------------------	-------------------------------------------------------

Datum zadání diplomové práce:	1. května 2014
Termín odevzdání diplomové práce:	10. dubna 2015

Obsah

1	ÚVOD	8
2	CÍL PRÁCE	10
3	METODIKA	11
3.1	ZHODNOCENÍ DOSTUPNÉ LITERATURY	11
3.2	POUŽITÁ DATA A METODY ZPRACOVÁNÍ	13
3.3	VYMEZENÍ ZÁJMOVÉHO ÚZEMÍ	15
4	TEORETICKÝ ZÁKLAD	16
4.1	PRÁVNÍ POSTAVENÍ OBCÍ	16
4.2	FORMY ZMĚN ÚZEMÍ OBCE	18
4.3	ORGÁNY OBEČNÍ SAMOSPRÁVY	20
4.4	KOMUNÁLNÍ VOLBY V ČR	22
4.5	ZPŮSOB HLASOVÁNÍ VE VOLBÁCH DO ZASTUPITELSTEV OBCÍ	24
4.6	VELIKOST VOLEBNÍCH OBVDŮ	26
5	ANALÝZA VOLEBNÍCH VÝSLEDKŮ DO ZASTUPITELSTEV OBCÍ ČLENĚNÝCH NA VÍCE ČÁSTÍ V MORAVSKÝCH KRAJÍCH	27
5.1	KRAJ VYSOČINA	27
5.1.1	<i>Volby v roce 2006</i>	28
5.1.2	<i>Volby v roce 2010 a porovnání s předchozími volbami</i>	31
5.2	OLOMOUCKÝ KRAJ	32
5.2.1	<i>Volby v roce 2006</i>	33
5.2.2	<i>Volby v roce 2010 a porovnání s předchozími volbami</i>	36
5.3	JIHOMORAVSKÝ KRAJ	38
5.3.1	<i>Volby v roce 2006</i>	39
5.3.2	<i>Volby v roce 2010 a porovnání s předchozími volbami</i>	41
5.4	MORAVSKOSLEZSKÝ KRAJ	43
5.4.1	<i>Volby v roce 2006</i>	44
5.4.2	<i>Volby v roce 2010 a porovnání s předchozími volbami</i>	46
5.5	ZLÍNSKÝ KRAJ	47
5.5.1	<i>Volby v roce 2006</i>	48
5.5.2	<i>Volby v roce 2010 a porovnání s předchozími volbami</i>	51
5.6	MEZIKRAJSKÉ SROVNÁNÍ - OBEČNÉ TRENDY A REGIONÁLNÍ ZVLÁŠTNOSTI	52
5.7	POSTOJE PŘEDSTAVITELŮ SAMOSPRÁV A POLITICKÝCH STRAN K PROBLEMATICE	56
6	ZÁVĚR	59
7	SUMMARY	63
8	SEZNAM POUŽITÉ LITERATURY A PRAMENŮ	64

1 ÚVOD

Samospráva je způsob řízení územně vymezeného celku, který prostřednictvím volených orgánů autonomně rozhoduje o svých záležitostech. Její hlavní výhoda tkví především v efektivnějším a levnějším řešení lokálních problémů, než je tomu v případě vnějšího a centrálního řízení. V České republice byl zvolen model, ve kterém je základní jednotkou státní správy i samosprávy obec. O nejvýznamnějších otázkách samosprávy rozhoduje zastupitelstvo, které je nejvyšším samosprávným orgánem obcí. Ze zastupitelstva se následně volí ostatní orgány obce a podle něj se tak odvíjí místní politika obce.

Obecní zastupitelstvo je občanům ze všech orgánů veřejné moci nejbližší, neboť ve svých rozhodnutích bezprostředně ovlivňuje kulturní a společenský život občanů obce. Proto se i volby do obecních zastupitelstev (neboli komunální volby) zásadně liší od voleb do vyšších orgánů samosprávy. Při volbách, které jsou nezbytným demokratickým prvkem, přenášejí občané svou pravomoc do rukou volených kandidátů. Při volbě kandidátů se přitom více než na politickou příslušnost přihlíží na jejich individuální schopnosti zabývat se lokálními problémy a požadavky všech občanů obce. Volby do obecního zastupitelstva jsou stejně jako jiné volby upraveny samostatným zákonem. Do obecního zastupitelstva mohou být voleni jen občané, kteří mají v dané obci trvalé bydliště a splňují další podmínky volitelnosti.

Obce se mohou členit na místní části (též části obcí), které odpovídají dřívějšímu termínu osada. Ve většině případů je území obce tvořené jedním katastrálním územím, případně skupinou navzájem sousedících katastrálních území. V některých případech se však části obcí nacházejí i několik kilometrů od „zbytku obce“. Je zřejmé, že zastupitelstvo obce by mělo rozhodovat tak, aby byl zajištěn rozvoj všech částí obce. Ze zákona také existuje možnost zřídit pro místní část tzv. „osadní výbor“, který zastupitelstvu předkládá návrhy týkající se rozvoje části obce a jejího hospodaření. Zkušenosti z fungování některých obcí však ukazují, že v praxi nastávají poměrně často situace, kdy se cítí být obyvatelé místních částí „zanedbáváni“, stěžují si na přednostní rozvoj centra obce, na nedostatečné investice v místních částech nebo na nemožnost prosadit v obecních zastupitelstvech své zájmy. Nabízí se otázka, jestli jsou tyto pocity oprávněné, tj. zda skutečně nejsou některé místní části z dlouhodobého hlediska znevýhodňovány.

Problém by bylo možné zkoumat z řady hledisek - např. z hlediska konstrukce obecních rozpočtů, z hlediska výnosu obecních dávek, z hlediska přístupu k základním službám, ve vztahu k zajištění dopravní obslužnosti, apod. Předložená práce se zaměří na jediný dílčí aspekt vztahu obcí a jejich místních částí, konkrétně na otázku, jestli jsou v komunálních volbách dostatečně zastoupeni kandidáti z různých místních částí, aby se v případě volebního úspěchu mohli podílet na rozhodnutích zastupitelstva.

2 CÍL PRÁCE

Hlavním cílem této diplomové práce je analyzovat a vyhodnotit zastoupení kandidátů z místních částí obcí ve volbách do obecních zastupitelstev v roce 2006 a 2010 v moravských krajích. Práce je tedy zaměřena na obce, které se na tyto místní části člení. Teoretická část se věnuje především právnímu postavení obcí a legislativě. V praktické části budou srovnány výsledky voleb v obcích podle krajů, kterým tyto obce náleží. Pozornost bude věnována složení kandidátních listin a především pak volebním výsledkům tj. výslednému ložení zastupitelstev obcí z hlediska zastoupení kandidátů ze všech místních částí. Tato statistika bude doplněna o výsledky dotazníkového šetření představitelů samospráv jako regionálních expertů na danou problematiku a zvláštní pozornost bude věnována obcím, které se ve sledovaném období osamostatnily. Výsledkem by měl být přehled, zda jsou místní části v zastupitelstvu zastoupeny proporcionalně a zda jejich případná neproporcionalnost v jejich zastoupení nevyvolává politické tenze, jako je například snaha o osamostatnění.

3 METODIKA

3.1 Zhodnocení dostupné literatury

Při psaní této práce byly využity zejména práce českých politologů zabývajících se obecními volbami. Především jde o knihu Stanislava Balíka *Komunální politika: Obce, aktéři a cíle místní politiky*, ve které se autor věnuje funkcím a orgánům obecní samosprávy včetně volebního systému komunálních voleb od listopadu 1989 po současnost. Od stejného autora byla pro potřeby diplomové práce využita rovněž publikace *Komunální volby v České republice v roce 2002*, ve které se autor zaměřuje zejména na velmi podrobnou analýzu problematiky obecního zřízení. Vývojem volebního systému se zabývá Michal Klíma ve své publikaci *Kvalita demokracie v České republice a volební inženýrství*. Autor se v publikaci kromě vývoje volebního systému zaměřuje i na srovnání volebního systému České republiky s jinými zeměmi.

V publikaci *Demokracie v lokálním politickém prostoru* se autoři zabývají fungováním demokratických mechanismů na lokální úrovni, tj. obcí a měst. V této práci byla využita především kapitola o volebních obvodech, jejich výhodách i úskalích, která se při jejich vzniku mohou objevit.

Pro pochopení správního řádu posloužil autorovi *Průvodce novým správním řádem s podrobným výkladem a vzory chování*, neboť spojuje teoretické informace správního řízení s praktickými vzory. V teoretické části diplomové práce je mj. rozebrán rozdíl mezi přenesenou a samostatnou působností, jejichž princip v této publikaci nalezneme. Vzájemným vztahem mezi státní správou a samosprávou se rovněž zabývá kniha Martina Kopeckého *Právní postavení obcí a krajů*. Tato publikace byla využita při tvorbě kapitoly o změnách území obcí. Formou změn území obce se objevuje rovněž v knize *Obecní samospráva v České republice* Romana Kočího, ve které je značná pozornost věnována postavením člena zastupitelstva obce a jeho právům.

Autor Jiří Exner se ve svém díle *Obce, města a městské části* věnuje územně členěným statutárním městům. Jelikož je práce věnována částem obcí, které ze zákona nemohou vytvořit vlastní zastupitelstvo, informace z této knihy se v práci objevují pouze okrajově.

Na internetových stránkách ČSÚ jsou dostupné informace související s relativně komplikovaným systémem přepočtu hlasů na mandáty, které jsou v práci doplněny o poznatky z knihy *Volební systémy* Romana Chytilka a Jakuba Šedo. Kromě teoretických pouček v oblasti volební matematiky byli v práci využity praktické informace, související se změnou volebního práva na komunální úrovni. Problematika volebního systému je taktéž obsažena v publikaci *Volební a stranické systémy: ČR v mezinárodním srovnání* Miroslava Nováka a Tomáše Lebedy.

Velmi cenným zdrojem právních předpisů a norem na obecní úrovni lze nalézt v knize *Meritum obce 2006–2007*. V rozsáhlé sbírce se nacházejí prakticky všechny platné zákony, vztahující se k obecnímu zřízení. Velmi podrobným výkladem zákonů o obcích se věnuje Zdeněk Koudelka v knihách *Obce a kraje: Podle reformy veřejné správy v roce 2001 a Samospráva*. Pro účely práce byly přínosné kapitoly, věnující se jednotlivým orgánům obecní samosprávy. K popisu funkcí orgánů obecní samosprávy byly využity mj. i publikace Jitky Pekové *Finance územní samosprávy: teorie a praxe v ČR a Hospodaření a finance. Územní samospráva*.

Jako přehledný zdroj informací byla též využita publikace *Studie o volbách do zastupitelstev v obcích* Pavla Šaradína a Jana Outlého. Obsahuje osvětlení základních specifik voleb do obecních zastupitelstev ve volebním systému České republiky, především z hlediska hlavních proměnných. Zvýšená pozornost je věnována průběhu voleb do obecních zastupitelstev v roce 2002 ve vybraných krajích.

Vysvětlení průběhu místních referend včetně podmínek její platnosti se věnuje Filip Rigel ve své knize *Zákon o místním referendu s komentářem a judikaturou*. Kromě výčtu pravidel obsahuje rovněž praktické příklady obcí, ve kterých místní referenda úspěšně proběhla. Některé z těchto obcí byly součástí zájmového území diplomové práce. Tématu místních referend se věnuje i Michael Smith, jehož kniha *Přímá demokracie v praxi: politika místních referend v České republice* byla při tvorbě práce rovněž využita.

Nezbytným zdrojem statistických dat pro vypracování diplomové práce byl Český statistický úřad. Jako hlavní orgán státní statistické služby koordinuje sběr a zpracování statistických údajů. Prostřednictvím ročenek z roku 2013 poskytuje relativně aktuální údaje o počtu obyvatel v jednotlivých částech obcí, na jejichž základě mohl být proveden volební výzkum.

Prostřednictvím Integrovaného volebního serveru ČSÚ – Volby.cz jsou poskytovány informace o výsledcích voleb na všech úrovních. Od komunálních voleb v roce 2006 navíc poskytuje údaje o bydlištích kandidátů (resp. informací, z kterých částí obcí kandidáti pocházejí), které byly pro vytvoření této práce nezbytné.

Specifickým problémem míry participace částí obcí v komunálních volbách v ČR se dosud žádná publikovaná studie nezabývá. Částečné poznatky, vztahující se k dané problematice přineslo několik článků, které se zabývaly problematikou členění obcí na volební obvody, v souvislosti účelové manipulace hranic volebních obvodů ve volbách do pražského zastupitelstva v roce 2010. Základní souhrn literatury vztahující se k tématu volebních obvodů poskytuje bibliografie k článku *Rozčleňování obcí na více volebních obvodů při volbách obecních zastupitelstev: Možnosti a limity volební manipulace* od Miloše Fňukala.

3.2 Použitá data a metody zpracování

Teoretická část diplomové práce byla zpracována dle výše uvedené literatury, jejíž úplný seznam je zařazen na konci této práce. Poskytuje množství informací vztahující se k obecní samosprávě jako celku a orgánům obecního zastupitelstva. Obsahuje informace o formách změn území a legislativu spojenou s konáním místních referend. Jsou zde rovněž uvedeny podmínky hlasování a pravidla týkající se relativně komplikovaného přepočtu hlasů na mandáty. V neposlední řadě je zde nastíněna problematika volebních obvodů jako možný způsob ovlivnění výsledku voleb.

Pro vypracování diplomové práce byl základním zdrojem dat rozsáhlý souhrn volebních výsledků, které publikuje volební server Českého statistického úřadu – Volby.cz. V práci byly využity výsledky voleb do zastupitelstev obcí v roce 2006 a 2010, neboť pouze ty obsahují údaje o bydlištích kandidátů.

V praktické části práce byly výsledky komunálních voleb v letech 2006 a 2010 zpracovány v programu Microsoft Office Excel 2007. Předmětem analýzy byly obce na území moravských krajů dělicí se na dvě a více místních částí. Na základě dat ČSÚ byl zjištěn podíl místních částí na obyvatelstvu obce. Následně byl zjištěn i podíl kandidátů z místních částí na kandidátní listině včetně jejich výsledného podílu na mandátech a hlasech. Za účelem snadnější interpretace výsledků byl vytvořen ukazatel „míry reprezentace 1“, který ukazuje,

zda jsou místní části v zastupitelstvu obce reprezentovány proporčně k jejich počtu obyvatel a ukazatel „míry reprezentace 2“, jenž srovnává počet hlasů pro kandidáty z místních částí k podílu místních částí na obyvatelích. Výsledky jednotlivých místních částí včetně jejich srovnání a interpretace se nachází v praktické části diplomové práce.

Do praktické části jsou včleněny výsledky dotazníkového šetření z autorovy bakalářské práce, které bylo směřováno na představitele členěných obcí Zlínského kraje jako místních expertů na danou problematiku. Tato část je doplněna o řízené rozhovory se starosty těch obcí, které se ve sledovaném období (tj. od komunálních voleb v roce 2006 po současnost) osamostatnily. Z pěti takto oslovených starostů se pro spolupráci rozhodl pouze starosta Želechovic nad Dřevnicí a starostka Krhové. Hlavním cílem bylo reflektovat situaci před a po konání referend, která v těchto obcích proběhla.

3.3 Vymezení zájmového území

Kraj Vysočina má v rámci České republiky centrální polohu. Sousedí s krajem Jihočeským, Středočeským, Pardubickým a Jihomoravským. Kraj se dělí na pět okresů: Jihlava, Žďár nad Sázavou, Třebíč, Havlíčkův Brod a Pelhřimov. Společně s Jihomoravským krajem tvoří region soudržnosti NUTS II s názvem Jihovýchod.

Olomoucký kraj se rozkládá ve střední části Moravy a zasahuje i do její severní části, kde sousedí s Polskem. Na východě sousedí s Moravskoslezským krajem, na jihu se Zlínským a Jihomoravským krajem a na západě s krajem pardubickým. Území kraje je vymezeno územími pěti okresů: Olomouc, Přerov, Prostějov, Šumperk, a Jeseník. Společně se Zlínským krajem tvoří region soudržnosti NUTS II s názvem Střední Morava.

Jihomoravský kraj leží v jižní části České republiky a jeho zahraničními sousedy jsou na východě Slovensko a na jihu Rakousko. Sousedí s krajem Zlínským, Olomouckým, Pardubickým, Jihočeským krajem a Krajem Vysočina. Území kraje je tvořeno sedmi okresy: Blansko, Brno-město, Brno-venkov, Břeclav, Hodonín, Vyškov, Znojmo. Společně s Krajem Vysočina tvoří regionu soudržnosti NUTS II s názvem Jihovýchod.

Moravskoslezský kraj leží v severovýchodní části České republiky a tvoří jednu z nejvíce okrajových částí. Na severu a východě hraničí s Polskem a na jihovýchodě se Slovenskem. V rámci krajského uspořádání ČR je lemován Olomouckým krajem a na jihu se dotýká kraje Zlínského. Území kraje je vymezeno územími šesti okresů: Opava, Frýdek-Místek, Karviná, Bruntál, Nový Jičín, Ostrava-město. Moravskoslezský kraj se zároveň region soudržnosti NUTS II s názvem Moravskoslezsko.

Zlínský kraj se nachází na východě republiky, kde jeho východní okraj tvoří hranici se Slovenskem. Na severozápadě sousedí s Olomouckým krajem, v severní části s krajem Moravskoslezským a na jihu s krajem Jihomoravským. Území kraje je vymezeno územími čtyř okresů: Zlín, Uherské Hradiště, Kroměříž a Vsetín. Společně s Olomouckým krajem tvoří region soudržnosti NUTS II s názvem Střední Morava.

4 TEORETICKÝ ZÁKLAD

4.1 Právní postavení obcí

Území České republiky se člení na obce, které jsou základními územními samosprávnými celky. Za územní samosprávný celek ústava považuje územní společenství občanů, sdílejících vymezené společné území, kterému stát přiznal právní subjektivitu korporativního charakteru a umožnil ekonomickou existenci k tomu, aby v území vykonával veřejnou správu přinejmenším částečně vlastním jménem a na vlastní účet.¹ Obec jako územní samosprávný celek je vždy součástí vyššího územního samosprávného celku, kterým je kraj. Ačkoliv obnovení územní samosprávy v České republice proběhlo již v roce 1990, o změně v samostatném financování obecních samospráv lze hovořit až v roce 1993, kdy byla schválena nová daňová soustava České republiky².

Obec je základním územním samosprávným společenstvím občanů. Tvoří územní celek, který je vymezen hranicí území obce. Obec je veřejnoprávní korporací, která vlastní majetek. Vystupuje v právních vztazích vlastním jménem a nese odpovědnost z těchto vztahů vyplývajících. Pečuje o všestranný rozvoj svého území a o potřeby svých občanů. Při plnění svých úkolů chrání též veřejný zájem. Obec vykonává jednak samostatnou působnost a také působnost přenesenou.³ Samostatnou působností rozumíme aktivity samosprávy, tj. záležitosti, které vycházejí z rozhodnutí zastupitelstva, případně rady a jsou obvykle financovány z vlastních zdrojů. Naopak přenesenou působností rozumíme výkon státní správy, která se řídí zvláštními zákony (stavebním, živnostenským, školním apod.), rozhodnutí volených orgánů na ni nemá vliv a je financována obvykle ze státního příspěvku.⁴

Podstata obce jako subjektu místní správy spočívá ve vzájemném působení čtyř následujících aspektů:

¹EXNER, Jiří. *Komunální politika: Obce, města, městské části*. vyd. Praha: Libri, 2004, 38s. ISBN 978-80-7277-289-9.

² MINISTERSTVO VNITRA ČESKÉ REPUBLIKY. *Volby do zastupitelstev obcí ve dnech 15. a 16. října 2010* [online]. Dostupné z: <http://www.mvcr.cz/clanek/volby-do-zastupitelstev-obci-777397.aspx>

³KOUDELKA, Zdeněk. *Samospráva*. Praha: Linde Praha a.s., 2007, 124s. ISBN 978-80-7201-665-5.

⁴ ČERNÝ, Pavel a Vítězslav DOHNAL. *Průvodce novým správním řádem: s podrobným výkladem a vzory podání*. vyd. Praha: Linde, 2006, 25s. ISBN 978-80-7201-600-8

1. Osobní aspekt obce (každá obec představuje společenství fyzických osob vystupujících jak v pozici tvůrců, tak i adresátů místní veřejné správy, tedy občanů obce).
2. Územní aspekt obce (každá obec má vlastní území, na němž je dána její samosprávná působnost).
3. Mocenský aspekt obce (každá obec je vybavena pravomocí k tvorbě a výkonu vlastních veřejno-mocenských aktů).
4. Ekonomický aspekt obce (každá obec je vybavena jistou mírou ekonomické autonomie, samostatně hospodaří, disponuje vlastním majetkem a finančními zdroji).

Současnou právní úpravu postavení obcí představuje zákon č. 128/2000 Sb., o obcích (obecní zřízení), které nabylo právní moci dnem voleb do zastupitelstev krajů, tedy od 12. 11. 2000⁵. Obec se dále může členit na části obce.

Městem jsou všechny základní územní samosprávné celky, které byly městem ke dni 12.11. 2000 (kdy nabylo účinnosti obecní zřízení), jednak obce nově vzniklé sloučením obcí či oddělením části obce způsobem stanoveným ZO, případně obce nově vzniklé namísto vojenského újezdu (tedy jeho změnou nebo zrušením, k tomu by však bylo třeba zákona.⁶

Zákon o obcích v roce 1990 stanovil, že vybraná města, označené jako statutární, se mohou vlastním normativním aktem-statutem členit na městské obvody nebo městské části s vlastními volenými orgány.⁷ Tato možnost však zdaleka ne všechna statutární města využila, konkrétně jde v současné době pouze o 7 měst z 26 k tomu oprávněných (ke 12.3.2012 změnou zákona 128/2000 Sb., o obcích).

⁵ KOPECKÝ, Martin. *Právní postavení obcí a krajů: Základy komunálního práva*. Praha: WoltersKluwer ČR, 2010, 71s. ISBN 80-210-3211-1.

⁶ JURNÍKOVÁ, Jana, KADEČKA, Stanislav, KLIKOVÁ, Jana, aj. *Meritum obce 2006 - 2007*. vyd. Praha: Aspi, 2006, 8s. ISBN 978-80-7357-151-X

⁷ EXNER, Jiří. *Komunální politika: Obce, města, městské části*. vyd. Praha: Libri, 2004, 266s. ISBN 978-80-7277-289-9.

4.2 Formy změn území obce

Stejně jako prvek osobní, je i území obce jejím neopomenutelným znakem. Území obce zahrnuje jedno nebo více katastrálních území. Každá část území České republiky je přitom součástí území některé obce, nebo vojenského újezdu.⁸

Procesy představující podstatné změny území obce:

- sloučení obcí,
- připojení obce k jiné obci,
- vznik nové obce oddělením části obce.

Ke sloučení obcí dochází v případě, že se dvě nebo více obcí sloučí. Stávající (slučované) obce zaniknou a vytvoří se obec nová (sloučená). Ke sloučení může dojít pouze za předpokladu, že slučované obce spolu sousedí a uzavřou dohodu o sloučení. Sloučením vzniká jedna sloučená obec, jejíž území tvoří území slučovaných obcí. Sloučená obec po sloučení nese název, na němž se slučované obce dohodnou. Jestliže se slučované obce o názvu nedohodnou, rozhodne o něm ministerstvo vnitra.⁹

O připojení obce hovoříme v případě, kdy se jedna obec připojí k jiné obci. Základní podmínkou je, že území obou obcí sousedí. Dohodu o připojení obce lze uzavřít na základě rozhodnutí zastupitelstev dotčených obcí, pokud do 30 dnů od zveřejnění tohoto rozhodnutí není podán návrh na konání místního referenda.¹⁰

Nová obec může vzniknout oddělením části obce od stávající obce za současného splnění několika podmínek. Musí mít samostatné katastrální území sousedící nejméně s dvěma obcemi nebo jednou obcí a cizím státem a tvořící souvislý územní celek (zákaz vzniku enkláv a exkláv), po oddělení musí mít alespoň 1000 občanů (zákaz vzniku mini obcí). Stejně podmínky navíc musí splňovat i „zbytková“ obec po oddělení své části. O oddělení

⁸ JURNÍKOVÁ, Jana, KADEČKA, Stanislav, KLIKOVÁ, Jana, aj. *Meritum obce 2006 - 2007*. vyd. Praha: Aspi, 2006, 23s. ISBN 978-80-7357-151-X

⁹ KOČÍ, Roman. *Obecní samospráva v České republice*. Praha: Leges, 2012, s 30. ISBN: 978-80-87576-28-1

¹⁰ KOPECKÝ, Martin. *Právní postavení obcí a krajů: Základy komunálního práva*. Praha: WoltersKluwer ČR, 2010, 74 s. ISBN 80-210-3211-1.

části obce rozhoduje krajský úřad v přenesené působnosti na obce, která se chce oddělit. Nepodá-li obec návrh do 30 dnů ode dne vyhlášení výsledky místního referenda, nebo jestliže v návrhu o oddělení části obce provede změny, které jsou v rozporu s rozhodnutím přijatým v místním referendu, může tak učinit kterýkoliv občan. Žádost o oddělení části obce může být podána krajskému úřadu jen k počátku kalendářního roku. Krajský úřad zkoumá pouze splnění zákonných podmínek. V případě jejich naplnění musí rozhodnout kladně.¹¹

Místní referenda, která se týkala oddělování části obce, probíhala v České republice nejčastěji v devadesátých letech, kdy vznikla řada nových obcí. Právě oddělení části obce bylo v té době nejčastějším předmětem místních referend. Dobře tuto skutečnost dokládá Zlín, od něhož se odloučily v letech 1990–2001 nyní samostatné obce Lhota, Lípa, Tečovice, Karlovice, Březnice a Ostrata.¹²

Nutno podotknout, že požadavek souvislého katastrálního území se vztahuje jen na nově vznikající obce a neplatí pro obce již existující. To byl i případ části Nového Jičína zvaná Libhošť. Tato původně samostatná obec se k městu připojila v 70. letech 20. století. Poté, co se v 90. letech oddělil Šenov, ležící mezi nimi, přestala mít zmíněně část Nového Jičína souvislé území. Tento stav napravilo až oddělení této části od města, které se uskutečnilo po místním referendu konaném v roce 2010.¹³

Část obce je evidenční jednotka vytvořená budovami s čísly popisnými a čísly evidenčními přidělenými v jedné číselné řadě, která leží v jednom souvislém území. Část obce je tedy jednotkou, která (na rozdíl od městských obvodů a městských částí statutárních měst) nemůže mít vlastní orgány samosprávy, pro jednotlivé části obce však mohou být zřízeny zvláštní komise a výbory.¹⁴ Historicky jsou většinou části obce samostatnými sídly a jejich obyvatelé zpravidla mají specifickou místní identitu. Ta se přirozeně prolíná s jejich (sebe)identifikací s vyššími správními celky – s obcí, okresem, krajem, zemí, apod.).

¹¹ RIGEL, Filip. *Zákon o místním referendu s komentářem a judikaturou*. vyd. Praha: Leges, 2011, 24s. ISBN 978-80-87212-85-1.

¹² SMITH, Michael. *Přímá demokracie v praxi: politika místních referend v České republice*. vyd. Praha: Isea, 2007, 42s. ISBN 978-80-903316-3-1.

¹³ RIGEL, Filip. *Zákon o místním referendu s komentářem a judikaturou*. vyd. Praha: Leges, 2011, 27s. ISBN 978-80-87212-85-1.

¹⁴ JURNÍKOVÁ, Jana, KADEČKA, Stanislav, KLIKOVÁ, Jana, aj. *Meritum obce 2006 - 2007*. vyd. Praha: Aspi, 2006, 25s. ISBN 978-80-7357-151-X

Problematičtější je odpověď na otázku, jestli existuje obdobná „místní identita“ i v částech obcí, které samostatnými sídly nejsou (např. Nová Ulice nebo Neředín v Olomouci). Je zřejmé, že pokud ano, nebude tak silná, jako u podstatně izolovanějších vesnic oddělených od centra obcí nezastavěnými plochami. Tato práce nicméně z praktických důvodů vychází z předpokladu, že tato identita existuje vždy a že jejím přirozeným projevem je mimo jiné očekávání, že místní části budou v zastupitelstvech obcí zastoupeny podílem odpovídajícím početnosti jejich populace.

4.3 Orgány obecní samosprávy

Obec se vnitřně člení na jednotlivé orgány, které zajišťují jeho činnost. Výčet orgánů obce stanoví obecní zřízení, podle něhož mezi orgány obce patří: zastupitelstvo obce, rada obce, starosta, obecní úřad a zvláštní orgány obce. Mezi obecní orgány se podle zákona č. 553/2001 Sb. řadí také obecní policie, ačkoliv klasickým orgánem není. U statutárních měst se starosta nazývá primátor a městský úřad má název magistrát.¹⁵ Zastupitelstva obcí mají své výsadní postavení jako vrcholné orgány obce zakotvena v ústavě ČR. Ostatní orgány obcí jsou od zastupitelstva odvozeny a nemají v oblasti samosprávy výslovný ústavní základ.

Zastupitelstvo obce je tvořené členy zastupitelstva, kteří jsou voleni v obecných, rovných, přímých a tajných volbách na principu poměrného zastoupení na čtyřleté funkční období. Zastupitelstvo je kolektivním orgánem a jeho vůle je přijímána většinovým souhlasem jeho členů. Ačkoliv zákon o obcích neurčuje přesný počet členů zastupitelstva obce, v závislosti na počtu obyvatel obce se stanoví minimální a maximální počet členů zastupitelstva a o konkrétním počtu volených zastupitelů rozhodne dosavadní zastupitelstvo nejpozději do 85 dnů před konáním voleb. Obecně se počet členů zastupitelstev pohybuje v rozmezí od 5 do 55 členů a musí být vždy lichý.¹⁶

Zastupitelstvo rozhoduje ve věcech, které spadají do samostatné působnosti obce. Zastupitelstvu je v samostatné působnosti vyhrazeno schvalování důležitých programových

¹⁵KOČÍ, Roman. *Obecní samospráva v České republice*. Praha: Leges, 2012, 20s. ISBN: 978-80-87576-28-1

¹⁶BALÍK, Stanislav. *Komunální politika: Obce, aktéři a cíle místní politiky*. vyd. Praha: Grada, 2009, 56s. ISBN 978-80-247-2908-4.

dokumentů, rozpočtu obce a vydávání obecně závazných vyhlášek obce. Neméně významné jsou pravomoci zastupitelstva při rozhodování o majetkových úkonech obce. Podle zákona o č. 128/2000 Sb. o obcích není zastupitelstvu svěřeno rozhodování v oblasti přenesené působnosti. Z toho vyplývá, že zastupitelstvo nemůže ovlivnit výkon veřejné správy, kterou vykonává obec v přenesené působnosti (vyjma případů, kdy nebyla zřízena rada obce).

Rada obce je výkonným orgánem obce v oblasti samostatné působnosti a ze své působnosti a ze své činnosti odpovídá zastupitelstvu obce. Jedná se skutečně o jakousi „vládu“ obce, pokud bychom měli přirovnat obecní samosprávu k systému parlamentní demokracie. Rada obce rozhoduje o otázkách, které se bezprostředně dotýkají chodu obce a bez funkční rady obce by obecní samospráva v podstatě nebyla schopna účinně fungovat¹⁷. Radu obce tvoří starosta, místostarosta a další členové rady volení z řad členů zastupitelstva obce. Rada obce se nevolí v obcích, kde zastupitelstvo obce má méně než 15 členů. Počet členů rady je lichý a činí nejméně 5 a nejvýše 11 členů, přičemž nesmí přesahovat jednu třetinu počtu členů zastupitelstva. Rada obce předkládá návrhy pro projednání zastupitelstva a dohlíží na plnění přijatých usnesení.¹⁸

Nejviditelnějším orgánem obecního zřízení je starosta (ve statutárních městech primátor), který zastupuje obec navenek. Má totiž povahu statutárního orgánu a rozhoduje o záležitostech samostatné působnosti obce svěřených mu radou obce. Starostu i místostarostu (ev. místostarosty, náměstky primátora) volí do funkcí zastupitelstvo obce z řad svých členů. Mezi hlavní kompetence starosty patří např. příprava, svolávání a řízení schůze rady obce, jmenování a odvolávání tajemníka obce a svolávání zastupitelstva obce. Je rovněž odpovědný za zajištění přezkoumání hospodaření obce.¹⁹ Mnohem výraznější postavení má v malých obcích, kde vykonává funkci rady. Ačkoliv není volen přímo občany, je obecně vnímán jako nejvýraznější politická osobnost obce.²⁰

¹⁷ Tamtéž, 100s.

¹⁸ KOPECKÝ, Martin. *Právní postavení obcí a krajů: Základy komunálního práva*. Praha: WoltersKluwer ČR, 2010, 235s. ISBN 80-210-3211-1.

¹⁹ PEKOVÁ, Jitka. *Finance územní samosprávy: teorie a praxe v ČR*. vyd. Praha: Wolters Kluwer, 2011, 355s. ISBN 978-807-3576-141

²⁰ BALÍK, Stanislav a Ondřej KRUTÍLEK. *Komunální volby v české republice v roce 2002*. Brno: Mezinárodní politologický ústav Masarykovy univerzity v Brně, 2003, 63s. ISBN 80-210-3211-1.

Hlavním úkolem místostarosty (náměstka primátora) je zastupovat starostu v době jeho nepřítomnosti, zastupitelstvo mu ale může svěřit i zabezpečování konkrétních úkolů v samostatné působnosti. Spolu se starostou podepisuje schválené předpisy obce. Zastupitelstvo může zvolit více místostarostů a poté rozhodnout, který místostarosta bude zastupovat starostu v době jeho nepřítomnosti.²¹

Obecní úřad je orgánem výkonu územní samosprávy a státní správy v přenesené působnosti, kromě případů, které patří do působnosti jiného orgánu obce. V jeho čele stojí starosta. Dalšími členy jsou místostarosta popřípadě místostarostové, tajemníkem obecního úřadu (pokud byla v obci tato funkce zřízena) a zaměstnanci obecního úřadu. Na každém území obce existuje obecní úřad, a to i v případě, že je obec malá nebo nemá žádné zaměstnance (tvoří jej minimálně starosta s místostarostou). Sídlí vždy na území obce, avšak nemusí být v jedné budově. Kromě přenesené působnosti plní i úkoly v oblasti samostatné působnosti, které mu uložilo zastupitelstvo nebo rada obce a pomáhá výborům a komisím v jejich činnosti.²²

4.4 Komunální volby v ČR

První polistopadové volby do zastupitelstev obcí proběhly na území České republiky v roce 1990 a poté pravidelně v 4letých intervalech. Podle původně používané varianty poměrného volebního systému byly volebním stranám přidělovány mandáty metodou dělitele Sainte-Laguë: součet hlasů všech kandidátů dané volební strany se postupně dělil řadou čísel 1,3,5, ..., výsledky dělení byly seřazeny od největšího k nejmenšímu (až do počtu mandátů) a volební strana získala mandát za každý výsledek dělení obsažený v této řadě. Až pak následovalo přidělení mandátů konkrétním kandidátům, a to podle jejich pořadí na kandidátní listině a možností změny pořadí v případě výrazněji „nadprůměrného“ výsledku kandidáta.²³

²¹ PEKOVÁ, Jitka. *Hospodaření a finance. Územní samospráva*. vyd. Praha: Management press, 2004, 4s . ISBN 978-80-7261-086-4

²² KOUDELKA, Zdeněk. *Obce a kraje: Podle reformy veřejné správy v roce 2001*. vyd. Praha: Linde, 2001, 116s. ISBN 978-80-7201-272

²³ CHYTILEK, Roman a Jakub ŠEDO. *Volební systémy*. vyd. Praha: Portál, 2009, s207. ISBN 978-80-7367-548-6.

Jelikož zvolený dělitel do určité míry nadhodnotil postavení malých stran, což způsobovalo roztržitost obecních zastupitelstev, bylo později rozhodnuto o úpravě zákona č. 491/2001 Sb., o volbách do zastupitelstev obcí, která vešla v platnost 31. prosince 2001.²⁴

Podle této úpravy se změnil způsob přepočtu výsledku hlasování na mandáty, systém Sainte-Laguë byl nahrazen d'Hondtovou metodou, která patří k nejrozšířenějším v Evropě.²⁵ Nově se také rozdělení mandátů dané volební oblasti mohou účastnit pouze ty strany, které dosáhly kvóra pro postup do skrutinia. Pro postup do skrutinia bylo pro všechny strany stanoveno kvórum ve výši minimálně 5 % získaných hlasů z celkového počtu platných hlasů volebního obvodu, který je následně dělen počtem členů zastupitelstva a vynásoben počtem kandidátů dané kandidátní listiny vyděleného počtem volených zastupitelů a vynásobeného počtem kandidátů kandidujících za danou stranu, maximálně však počtem rovným počtu volených členů zastupitelstva (jde vlastně o obdobu 5% kvóra pro parlamentní volby, navíc se ale zohledňuje, že stranám, které nepostavily maximální počet kandidátů nebo nezávislým kandidátům nemůže volič „přidělit“ všechny své volební hlasy).

Pokud by dle tohoto výpočtu nepostoupily do skrutinia alespoň dvě kandidátní listiny, sníží se kvórum o 1 procentní bod.²⁶ Změna v přepočtu d'Hondtovou metodou spočívala v tom, že počet platných hlasů pro každou kandidátní listinu, která vstoupila do skrutinia, se postupně dělí čísly 1, 2, 3, 4 a dále čísly vždy o 1 vyšší tak, aby se vypočítalo tolik podílů, kolik kandidátů této strany je uvedeno na kandidátní listině. Další postup je shodný jako u metody Sainte-Laguë.

Pro ustanovení počtu členů zastupitelstva se vychází z počtu obyvatel k prvnímu lednu toho roku, ve kterém se volby konají, a to podle §67 zákona č. 128/2000 Sb., *o obcích (obecní zřízení)*. Neexistuje právní předpis, který uvádí, zda musí být počet zastupitelů sudý nebo lichý, aby se předešlo možné patové situaci, volí se zpravidla lichý počet zastupitelů. Zastupitelstvo obce nejpozději do 85 dnů přede dnem voleb samostatně stanoví, kolik členů

²⁴ŠARADÍN, Pavel a Jan OUTLÝ. *Studie o volbách do zastupitelstev v obcích*. Olomouc: Univerzita Palackého, 2004. S 34-35 ISBN 80-244-0798-1.

²⁵NOVÁK, Miroslav a Tomáš LEBEDA. *Volební a stranické systémy. ČR v mezinárodním srovnání*. vyd. Dobrá Voda u Pelhřimova: Aleš Čeněk, 2004, s405. ISBN 978-80-86473-88-0.

²⁶ČESKÝ STATISTICKÝ ÚŘAD. *Metody pro přepočet hlasů na mandáty* [online]. 2011 [cit. 2014-04-20]. Dostupné z: http://www.czso.cz/csu/redakce.nsf/i/metody_pro_prepecet_hlasu_na_mandaty

bude mít zastupitelstvo v následujícím období (viz tabulka č.1). Zákon tedy dává zastupitelstvu v rozhodování o jejich počtu určitou flexibilitu.²⁷Volební strana může na kandidátní listině uvést maximálně tolik kandidátů, kolik se bude volit členů do příslušného zastupitelstva obce. Výjimku tvoří menší obce, ve kterých se volí sedm a méně zastupitelů. V takových případech může být na kandidátních listinách uvedeno o jednu třetinu kandidátů více, než kolik se volí zastupitelů. Je-li pro volby do zastupitelstva obce vytvořeno více volebních obvodů, může volební strana na kandidátní listině uvést maximálně tolik kandidátů, kolik členů tohoto zastupitelstva má být v tomto volebním obvodu voleno.

Tab. 1.Počet členů zastupitelstva stanovených zákonem k počtu obyvatel v obci

Počet obyvatel v obci		Počet členů zastupitelstva	
nad	do	od	do
-	500	5	15
500	3 000	7	15
3 000	10 000	11	25
10 000	50 000	15	35
50 000	150 000	25	45
150 000	-	35	55

Zdroj: Studie o volbách do zastupitelstev v obcích, Šaradín P.

4.5 Způsob hlasování ve volbách do zastupitelstev obcí

Volit a být volen do obecního zastupitelstva má právo každý občan, který je starší 18 let a má v obci trvalé bydliště. To znamená, že obdobně jako v případě krajských voleb může volit nejen občan České republiky, ale i občané států Evropské unie, kteří mají v obci trvalé bydliště. Do městského obvodu nebo městské části volí jen volič, který je zde přihlášen k trvalému pobytu.²⁸Pro volby do zastupitelstva obce podávají volební strany kandidátní listiny. Na kandidátní listině je uvedeno nejvýše tolik kandidátů, kolik bude mít budoucí

²⁷ŠARADÍN, Pavel a Jan OUTLÝ. *Studie o volbách do zastupitelstev v obcích*. Olomouc: Univerzita Palackého, 2004. S 27-28. ISBN 80-244-0798

²⁸KREJČÍ, Oskar. *Nová kniha o volbách*. Praha: Professional Publishing, 2006, s331. ISBN 80-86946-01-0

zastupitelstvo členů a to v pořadí, které je určené volební stranou. Volební stranou může být registrovaná politická strana a politické hnutí, jejich koalice, sdružení nezávislých kandidátů nebo sdružení politických stran nebo sdružení politických hnutí a nezávislých kandidátů.²⁹

Existuje více variant, jakým může volič upravit svůj hlasovací lístek. První variantou je označení křížkem nejvýše jedné volební strany, přičemž každá z osob na kandidátce uvedených získává po jednom hlasu. Z toho vyplývá, že se volební straně přičte tolik hlasů, kolik je mandátů v zastupitelstvu.

Druhou možností je označení jednotlivých kandidátů napříč kandidátními listinami, čímž každý z nich získává jeden hlas. Počet takto označených kandidátů nesmí převyšovat počet přidělovaných mandátů. Volební strany tak získávají tolik hlasů, kolik osob na kandidátní listině dostalo hlas. Tomuto způsobu volby se říká panašování, který se ve volebním systému České republiky využívá pouze v případě komunálních voleb. Zde je volba osobnosti poněkud iluzorní, neboť hlasy získává primárně strana a nikoliv kandidát.

Třetí možnou variantou je kombinace obou předešlých metod, kdy volič označí křížkem jednu volební stranu, tak i kandidáty z jiných stran. U takto upraveného lístku jsou hlasy přiděleny samostatně označeným kandidátům a teprve poté se dopočítá, kolik kandidátů chybí do celkového počtu mandátů budoucího zastupitelstva a podle toho se přidělí hlasy zakřížkované strany, a to v pořadí, v němž jsou kandidáti označené strany uvedeni.³⁰

Po sečtení výsledků hlasování dojde k vypracování zápisu o průběhu a výsledku hlasování každou okrskovou volební komisí. Zápis je následně doručen na příslušné přebírací místo Českého statistického úřadu. Český statistický úřad pak po provedení matematických operací, popsanych v předchozí kapitole, přidělí úspěšným kandidátům mandáty.³¹

²⁹tamtéž

³⁰BALÍK, Stanislav a Ondřej KRUTÍLEK. *Komunální volby v české republice v roce 2002*. Brno: Mezinárodní politologický ústav Masarykovy univerzity v Brně, 2003, s 18. ISBN 80-210-3211-1

³¹JURNÍKOVÁ, Jana, KADEČKA, Stanislav, KLIKOVÁ, Jana, aj. *Meritum obce 2006 - 2007*. vyd. Praha: Aspi, 2006, 6s. ISBN 978-80-7357-151-X

4.6 Velikost volebních obvodů

Volebním obvodem pro volby do zastupitelstev obcí bývá zpravidla obec, podle zákona č 491/2001 Sb., však může zastupitelstvo obce vytvořit více volebních obvodů. Může tak učinit nejpozději do 85 přede dnem konání voleb a to v rozsahu, který stanoví zákon. V případě městských částí a městských obvodů statutárních měst lze vytvořit pouze jeden volební obvod. Skutečnost, že obec v případě komunálních voleb může na svém území vytvořit více obvodů, má své opodstatnění. Jeho princip můžeme přirovnat k americkému „gerrymanderingu“, který spočívá ve vytvoření volebních obvodů manipulací jejich hranic tak, aby bylo dosaženo volebního úspěchu preferované politické strany nebo sociální či etnické skupiny.³² V případě českých komunálních voleb není účelem zajištění reprezentace národnostních či etnických menšin, ale především reprezentace vzdálených či jinak specifických částí obce, podstata však zůstává stejná. Možnost vytvoření zvláštních volebních obvodů umožňuje zajištění vyšší míry participace například okrajových částí měst s relativně nízkým počtem obyvatel, jejichž zájmy bez patřičné míry reprezentace v zastupitelstvu obce mohly být v pozadí.³³

V praxi se ale k tomuto účelu používá dlouhodobě pouze v Lišově, v dalších obcích (např. Praze, Olomouci) je využívána spíše s cílem zvýhodnění velkých politických stran na úkor malých stran a uskupení, neboť v důsledku zvýšení přirozené uzavírací klauzule je ztížen přístup malých stran k prvnímu mandátu.³⁴ Jedním z důsledků rozdělování obcí na volební obvody je snížení počtu zastupitelů, o jejichž výběru jednotliví voliči rozhodují. Je zřejmé, že velikost volebního obvodu a manipulace s jejími hranicemi je klíčovou a ve většině případů rozhodující proměnnou poměrných volebních systémů, která je zároveň považována za nejefektivnější způsob ovlivnění míry reprezentace.³⁵

³²FŇUKAL, Miloš, Tatiana MINTÁLOVÁ a Miloslav ŠERÝ. Rozčleňování obcí na více volebních obvodů při volbách obecních zastupitelstev: Možnosti a limity volební manipulace. In: *Sborník abstraktů*. Ostrava: Ostravská univerzita, 2010, s. 6.

³³ BUBENÍČEK, Václav, Čmejrek, Jaroslav a Jan. *Demokracie v lokálním politickém prostoru*. vyd. Praha: Grada Publishing, 2010, s 94. ISBN 978-80-2473-061-5

³⁴ŠARADÍN, Pavel a Jan OUTLÝ. *Studie o volbách do zastupitelstev v obcích*. Olomouc: Univerzita Palackého, 2004. s 28. ISBN 80-244-0798

³⁵ KLÍMA, Michal. *Kvalita demokracie v České republice a volební inženýrství*. Praha: Radix, 2001, s 140-141. ISBN 80-86031-29-2.

5 Analýza volebních výsledků do zastupitelstev obcí členěných na více částí v moravských krajích

V následujících kapitolách budou podrobněji zpracovány výsledky voleb do obecních zastupitelstev z pohledu zastoupení místních částí v roce 2006 a 2010. Tato práce zahrnuje obce nacházející se na území moravských krajů, tedy Kraje Vysočina (do roku 2011 užíván název Vysočina resp. kraj Vysočina), Jihomoravského kraje, Zlínského kraje, Moravskoslezského kraje a Olomouckého kraje. Území těchto 5 krajů se člení na 2379 obcí a vojenských újezdů (k 1. 1. 2014), z nichž analýze budou podrobeny pouze ty, které se člení na 2 a více místních částí. Tomuto kritériu odpovídá celkem 621 obcí, členících se na 2 263 místních částí, u nichž bude zkoumáno zastoupení na kandidátních listinách, podíl místních částí na hlasech a především pak ve výsledném zastoupení v zastupitelstvu obce. Pro analýzu byly jejich místní části rozděleny do dvou skupin – místí části, které jsou populačně největší v obci, byly pro účely této práce označeny jako místní části hlavní a ostatní místní části (populačně menší) jako místní části vedlejší. Obce budou řazeny do kapitol podle kraje, kterému náleží, ve dvou volebních obdobích. Zvýšená pozornost bude rovněž věnována obcím, které vznikly na území moravských krajů od řádných voleb 20. - 21.10 2006 po současnost.

5.1 Kraj Vysočina

Tab. 2. Základní údaje k analýze komunálních voleb v Kraji Vysočina

Základní údaje k analýze komunálních voleb v Kraji Vysočina k 1.1. 2014	
Počet obcí celkem	704
Počet členěných obcí	237
Průměrná populační velikost členěných obcí	1668
Počet místních částí	932
Počet hlavních místních částí	237
Počet vedlejších místních částí	695
Počet členěných měst s více než 10 000 obyvateli	7
Počet hlavních místních částí měst	7
Počet vedlejších místních částí měst	95

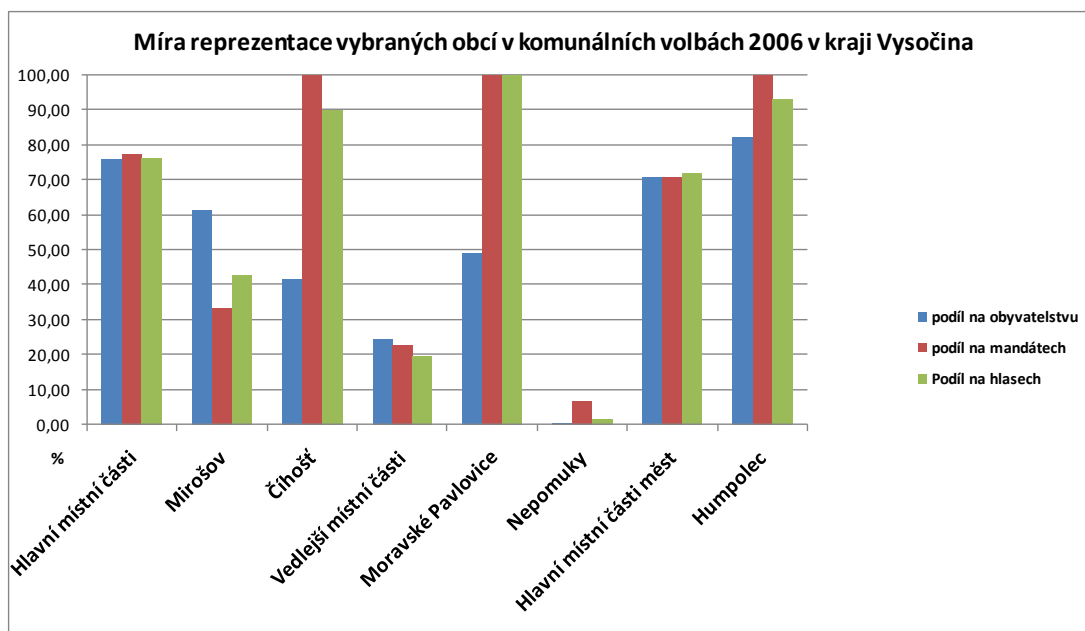
Zdroj: krajská správa ČSÚ v Jihlavě

Díky přírodním podmínkám je sídelní struktura tohoto kraje velmi rozdrobená, tvoří ji vysoký počet populačně malých sídel. Není proto divu, že se na území Kraje Vysočina nachází i zdaleka největší počet obcí členěných na více místních částí ze všech moravských krajů, a to 237 „členěných“ obcí skládajících se z 932 místních částí. Průměrná populační velikost všech obcí kraje je pouze 725 obyvatel, zatímco u obcí členěných na místní části dosahuje populační velikosti 1668 obyvatel. Ačkoliv se může zdát, že existuje kladný korelační vztah mezi velikostí obce a její členitostí, z analýzy vyplývá, že v případě kraje Vysočina s charakteristicky nízkým stupněm urbanizace toto pravidlo neplatí. Celkem 150 obcí z 237 obcí, které byly podrobeny analýze, nedosahuje ani průměrné populační velikosti všech obcí kraje. Nízký stupeň urbanizace dokumentuje i fakt, že se zde nachází pouze 7 měst s více než 10 tisíci obyvateli – Havlíčkův Brod, Jihlava, Třebíč, Žďár nad Sázavou, Pelhřimov, Velké Meziříčí a Humpolec. Za zmínku rovněž stojí, že se zde nachází několik měst pod hranicí 2 tisíce obyvatel (nejmenší Habry pouze 1288 obyvatel).³⁶

5.1.1 Volby v roce 2006

Jak již bylo uvedeno, na území kraje Vysočina (res. Kraje Vysočina) se nachází 237 „členěných“ obcí složených z 932 místních částí. Hlavních částí obce je na území kraje přirozeně 237 a žije v nich 75,3 % obyvatelstva zkoumaných obcí (průměrný podíl hlavní části obce na jejím obyvatelstvu je 75,8 %). Vedlejších místních částí, nacházející se na území kraje Vysočina, je 695 a představují v průměru 24,7 % obyvatelstva obce. Je podstatné dodat, že rozdíly v populační velikosti vedlejších místních částí jsou markantní – 123 místních částí nedosahují ani 1 % podílu obyvatel obce a dalších 370 místních částí představují jen 10 % veškerého obyvatelstva obce.

³⁶ ČESKÝ STATISTICKÝ ÚŘAD. *Charakteristika kraje*[online]. 2014[cit. 2014-03-28]. Dostupné z: http://www.czso.cz/xj/redakce.nsf/i/charakteristika_kraje



Obr. 1 Míra reprezentace vybraných obcí v komunálních volbách 2006 v kraji Vysočina. Vlastní zpracování z ČSÚ

Z výsledků voleb do obecních zastupitelstev v roce 2006 na území kraje Vysočina vyplývá, že hlavní místní části obce byly v podílu počtu mandátů (tj. výsledném zastoupení v zastupitelstvu obce) a podílu na počtu obyvatel obce mírně nadreprezentované, neboť získaly 77,1 % všech mandátů. Z 237 hlavních místních částí bylo 98 místních částí podreprezentováno (z výše uvedeného kritéria), nejvýrazněji podreprezentovaná je místní část Habří v obci Moravské Pavlovice, ve které žije nadpoloviční většina obyvatel této obce (25 ze 49 obyvatel), podle kandidátních listin však nemá žádné zastoupení mezi kandidáty (a pochopitelně ani mezi mandáty). Existuje tedy možnost, že nastala chyba při vypisování kandidátních listin či vyhodnocování českého statistického úřadu, který všem kandidátům této obce přiřadil bydliště v Moravských Pavlovicích, což je název i populačně menší místní části. Jelikož neexistuje možnost potvrdit, zda došlo či nedošlo k chybě v údajích o bydlišti kandidátů, nezbyvá než vycházet z předpokladu, že se jedná o nejvíce podhodnocenou hlavní místní část kraje Vysočina.

Mezi výrazně podreprezentované místní části patří i místní část Mirošov ze stejnojmenné obce, je tedy možné vyloučit, že by zde mohla nastat stejná chyba jako v předchozím případě. Ačkoliv tvoří místní část přes 60 % obyvatelstva celé obce, na zastoupení v zastupitelstvu obce se podílí pouze 1/3.

Naproti tomu nejvýraznější zastoupení hlavní místní části v zastupitelstvu obce (v podílu na celkovém počtu obyvatelstva obce) získala místní část Číhošť, ve které žije 41 % obyvatel obce a získala všech 9 mandátů v zastupitelstvu (ve zbylých čtyřech místních částech se našel pouze jeden kandidát).

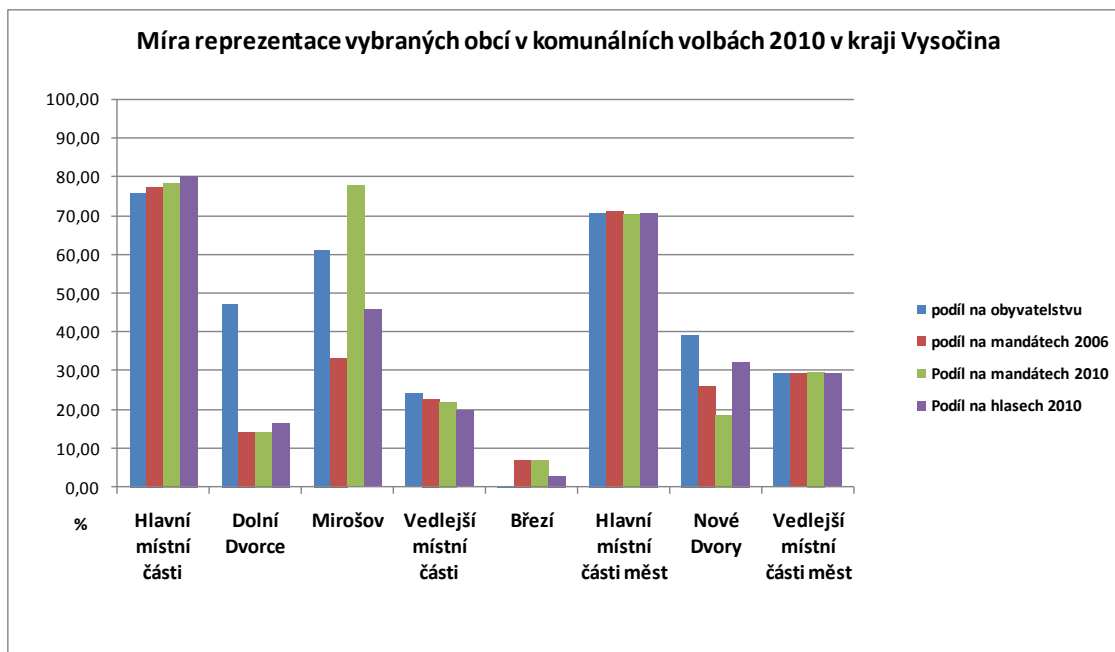
Jak již bylo uvedeno výše, mezi vedlejšími místními částmi existují mnohem větší rozdíly v podílu na celkovém počtu obyvatelstva. Není proto překvapující, že 383 místních částí nemá žádné zastoupení v zastupitelstvu obce (z toho 8 místních částí je zcela neobydlených). Průměrně tyto místní části představují 10,2 % obyvatelstva obcí, ve kterých se nachází. Největší z nich jsou místní části Brná (obec Věžná) a Dyjička (obec Dyjice) představující přes 33 % obyvatelstva obou obcí bez podílu na zastoupení v zastupitelstvu obce. V obou případech se jedná o populačně malé obce s nízkým počtem kandidátů. Nejvýraznější zastoupení v zastupitelstvu obce mezi vedlejšími místními částmi mají dříve zmíněné Moravské Pavlovice se 100% podílem na složení zastupitelstva. Nejvýrazněji nadhodnocená vedlejší místní část jsou však Nepomuky v obci Stará Říše, jedná se však o kuriózním případ, neboť mají svého zastupitele, ačkoliv v této místní části žijí pouze dva obyvatelé.

V kraji Vysočina se nachází 7 měst přesahující hranici 10 tisíci obyvatel- Jihlava, Třebíč, Havlíčkův Brod, Žďár nad Sázavou, Pelhřimov, Velké Meziříčí a Humpolec, které se dohromady člení na 102 místních částí, které byly rozděleny dle již zmiňovaných kritérií na hlavní a vedlejší. Vzhledem k tomu, že se jedná o obce s větším množstvím kandidátů, dá se předpokládat, že podíl na počtu obyvatelstva a podíl v zastupitelstvu obce bude vyrovnanější, než tomu bylo u malých obcí. A výsledky voleb z roku 2006 jsou toho jasným důkazem- hlavní místní části tvořící 70,9 % podílu na obyvatelstvu měst dosáhlo 70,9 % zastoupení v zastupitelstvu obce.

Nejvýraznější zastoupení mezi hlavními místními částmi měla místní část Humpolec, která získala všechny mandáty – ve zbylých místních částech o necelých dvou tisících obyvatelích kandidovalo pouze 7 kandidátů (žádný nezískal mandát). Většina vedlejších místních částí (celkem 72) nemá své zastoupení v zastupitelstvu obce. Je ovšem nutno uvést, že tyto místní části představují průměrně pouze 8% obyvatelstva těchto měst. Nejvýraznější

zastoupení v zastupitelstvu obce má vedlejší místní část Horka – Domky, která získala třetinu mandátů při 21 % podílu na počtu obyvatelstva města Třebíč.

5.1.2 Volby v roce 2010 a porovnání s předchozími volbami



Obr. 2 Míra reprezentace vybraných obcí v komunálních volbách 2010 v kraji Vysočina. Vlastní zpracování z ČSÚ

Z výsledků voleb do obecních zastupitelstev v roce 2010 na území kraje Vysočina vyplývá, že hlavní místní části obce byly v podílu počtu mandátů (tj. výsledném zastoupení v zastupitelstvu obce) a podílu na počtu obyvatel obce nadreprezentované více, než tomu bylo ve volbách v roce 2006, rozdíl s předchozím volebním obdobím činil 1 p. b.

Z 237 hlavních místních částí bylo 91 místních částí podreprezentované (z výše uvedeného kritéria), nejvýrazněji podreprezentovaná je místní část. Dolní Dvorce v obci Dyjice, která získala stejně jako v předchozích volbách pouze jeden mandát, ačkoliv tvoří téměř polovinu obyvatel. V počtu mandátů nejvíce posílila místní část Mirošov, která získala dvojnásobný počet mandátů v porovnání s předchozím obdobím.

Počet vedlejších místních částí bez mandátů v porovnání s předchozím volebním obdobím mírně klesl z počtu 383 na 379 a nejsou zde větší místní části jako v případě voleb z roku 2006. Nejvíce nadhodnocenou místní částí je Březí (14 obyvatel) v obci Kamenice nad Lipou, která získala mandát. Přitom je důležité zmínit, že se jedná o nejmenší z osmi místních částí tohoto města, šest místních částí s 452 obyvateli své zastoupení v zastupitelstvu nemá.

V případě sedmi měst s více než 10 tisíci obyvateli jsou hlavní místní části mírně podprezentované a dosahují hodnoty 70, 4 % mandátů těchto obcí, v porovnání s předchozími volbami jde o pokles 0,5 p.b. Mezi nejvíce podprezentované hlavní obce patří Nové Dvory, ve kterých žije zhruba 36 % obyvatel města Třebíče se ziskem necelé pětiny mandátů v zastupitelstvu. Relativně nízký počet mandátů této místní části nekoreluje s počtem kandidátů, neboť 113 z 314 kandidátů města Třebíče uvádí bydliště v Nových Dvorech. Výrazná většina vedlejších částí těchto měst nemá své zastoupení v zastupitelstvu jako v předchozím volebním období (celkem 71 místních částí) a nebyla zde vedlejší místní část s větším počtem mandátů, který by výrazně nekoreloval s podílem na počtu obyvatel.

5.2 Olomoucký kraj

Olomoucký kraj patří mezi území ČR s relativně nízkou hustotou zalidnění, v rámci celého kraje se objevují značné regionální rozdíly. Jednoznačně nejnižší hustotu zalidnění má okres Jeseník (56,3 osob na km²), naproti tomu okresy Olomouc, Přerov a Prostějov s průměrem více než 140 osob na km² převyšují republikový průměr. Na území kraje se k 1. 1. 2014 vyskytuje 399 obcí (včetně vojenského újezdu Libava). Od komunálních voleb v roce 2006 vznikla na území kraje nová obec – Petrov nad Desnou. K oddělení této obce došlo k 3. 11. 2008 od obce Sobotín.³⁷

Tab. 2. Základní údaje k analýze komunálních voleb v Olomouckém kraji

Základní údaje k analýze komunálních voleb v Olomouckém kraji k 1.1 2014	
Počet obcí celkem	399
Počet členěných obcí	138
Průměrná populační velikost členěných obcí	3 265
Počet místních částí	501
Počet hlavních místních částí	138
Počet vedlejších místních částí	363
Počet členěných měst s více než 10 000 obyvateli	8
Počet hlavních místních částí měst	8
Počet vedlejších místních částí měst	69

Zdroj: krajská správa ČSÚ v Olomouci

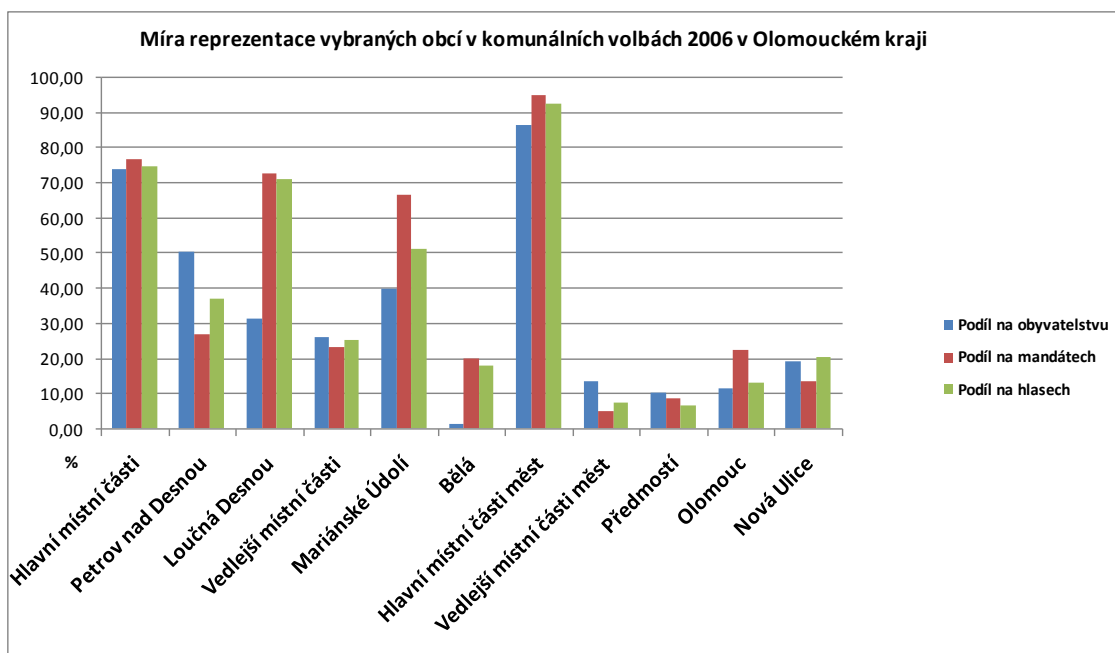
³⁷ ČESKÝ STATISTICKÝ ÚŘAD. *Charakteristika kraje*[online]. 2014[cit. 2014-04-02]. Dostupné z: http://www.czso.cz/xm/redakce.nsf/i/charakteristika_kraje

Nachází se zde 138 obcí „členěných“ obcí (v roce 2008 přibyla již zmiňovaná obec Petrov nad Desnou) skládajících se z 501 místních částí. Průměrná populační velikost všech obcí kraje je pouze 1598 obyvatel, zatímco u obcí členěných na místní části dosahuje populační velikosti 3265 obyvatel.

Celkem 94 obcí ze 138 obcí, které byly podrobeny analýze, nedosahuje ani průměrné populační velikosti všech obcí kraje. V Olomouckém kraji se nachází 9 měst s více než 10 tisíci obyvateli – s výjimkou Šumperka, který se na místní části nečlení, budou zvláštní analýze podrobeny města Olomouc, Prostějov, Přerov, Hranice, Zábřeh, Šternberk, Uničov a Jeseník.

5.2.1 Volby v roce 2006

Jak již bylo uvedeno, na území Olomouckého kraje se v období komunálních voleb v roce 2006 nacházelo 137 „členěných“ obcí složených z 501 místních částí. Kvůli analýze byly jejich místní části podle výše uvedených kritérií rozděleny do dvou skupin - místní části hlavní a ostatní místní části (populačně menší) jako místní části vedlejší. Hlavních částí obce je na území kraje přirozeně 137 a jejich průměrný podíl na obyvatelstvu obce je 74 %. Vedlejších místních částí, nacházející se na území Olomouckého kraje, je 363 a představují v průměru 26 % obyvatelstva obce. Přitom 225 těchto vedlejších místní částí nepřesahuje hranici 10% podílu na obyvatelstvu obce. Dělení na část hlavní a vedlejší postrádá význam v případě obcí, kde v údajích o bydlišti kandidátů není uveden název místní části, nýbrž název obce (v názvu obce jsou zahrnuty všechny místní části). Jedná se o obce Hradčany-Kobeřice, Kožušany-Tážaly a Křelov-Břuchotín. Z důvodu zkrácení výsledků byly tyto obce pro analýzu komunálních voleb v Olomouckém kraji v roce 2006 vynechány.



Obr. 3 Míra reprezentace vybraných obcí v komunálních volbách 2006 v Olomouckém kraji. Vlastní zpracování z ČSÚ

Z výsledků voleb do obecních zastupitelstev v roce 2006 na území Olomouckého kraje vyplývá, že hlavní místní části obce byly v podílu počtu mandátů a podílu na počtu obyvatel obce nadreprezentované, neboť získaly 76,8 % všech mandátů. Ze 134 hlavních místních částí (bez tří uvedených obcí) bylo 38 místních částí podreprezentováno, nejvýrazněji v případě místní části Petrova nad Desnou v obci Sobotín, ve které žila nadpoloviční většina obyvatel této obce (50,6 % obyvatel obce) se ziskem 4 mandátů z celkových 15 (zbylých 11 mandátů získali kandidáti ze Sobotína). Je dost možné, že právě nízký počet zastupitelů v zastupitelstvu obce zapříčinil referendum, konané 7. 9. 2008, na jehož základě došlo k oddělení místní části Petrova nad Desnou od obce Sobotín a tím vzniku nové obce.

Za zmínku rovněž stojí, že se nejednalo o první referendum v této místní části – to první proběhlo v roce 1995 a k oddělení Petrova nad Desnou tehdy chybělo 20 hlasů. Výsledek referenda bylo vyústěním dlouhodobé nespokojenosti petrovských obyvatel, kteří se domnívali, že obec Sobotín své okrajové části opomíjela. Iničiátoři osamostatnění argumentovali například špatným stavem veřejného osvětlení, nedostatečným úklidem i neustálými rozpory v sobotínském zastupitelstvu. Vznik nové obce Petrov nad Desnou mj. zapříčinil i dost kuriózní situaci - na území Petrova se totiž nacházela také dvě nádraží, jedno ovšem neslo název Sobotín.

Naopak nejvyšší míru reprezentace získala místní část Loučná nad Desnou, ve které žije necelá třetina obyvatel stejnojmenné obce se ziskem 8 z 11 mandátů obce (čtyři místní části, představující 42 % obyvatelstva obce, nemají své zastoupení v zastupitelstvu). Celkem 27 hlavních místních částí získalo plný počet zastupitelů (průměrný podíl těchto hlavních částí obce na jejím obyvatelstvu je 89,2 %).

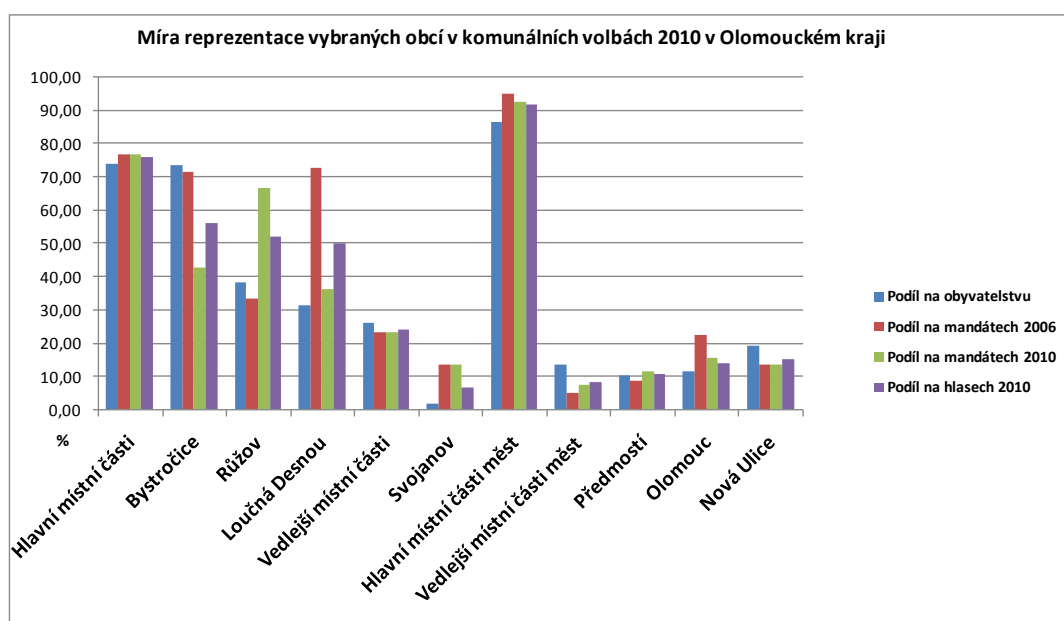
V Olomouckém kraji se v době voleb do obecních zastupitelstev v roce 2006 nacházelo 361 vedlejších místních částí (místní části Kobeřice, Tážaly a Břuchotín nebyly podrobeny analýze pro nedostatek informací). Z toho 175 vedlejších místních částí nemá zástupce v zastupitelstvu (v 60 místních částech se nenašel ani jeden kandidát). V těchto místních částech přitom žije 14,7 % obyvatel obcí, kterým náleží. Na druhou stranu se zde nenachází větší místní část bez mandátu. Nejvýraznější zastoupení vedlejších místních částí v zastupitelstvu získala výše uvedená místní část Sobotín, která získala 11 mandátů v patnáctičlenném zastupitelstvu, což bylo pravděpodobně příčinou referenda místní části Petrova nad Desnou. Výrazné zastoupení získala i místní část Mariánské údolí v obci Hlubočky se ziskem 2/3 všech mandátů. Nejvíce nadreprezentovanou vedlejší místní částí byla místní část Bělá v obci Bělá pod Pradědem, která získala 3 mandáty v obci, ačkoliv zde žije 23 obyvatel.

V Olomouckém kraji se nachází 8 členěných měst přesahující hranici 10 tisíc obyvatel- Olomouc, Prostějov, Přerov, Hranice, Zábřeh, Šternberk, Uničov a Jeseník, které se dohromady člení na 77 místních částí. V největší místní části Nová Ulice žije necelých 19% obyvatelstva města Olomouce, zatímco v hlavních místních částech ostatních velkých měst Olomouckého kraje žije minimálně 77 % obyvatel těchto měst. Vzhledem k tomuto nepoměru budou místní části Olomouce vyčleněny a podrobeny samostatné analýze.

Hlavní místní části velkých měst Olomouckého kraje představují průměrně 86,4 % podílu na obyvatelstvu těchto měst. Z analýzy vyplývá, že tyto místní části byly výrazně nadreprezentované, neboť získaly přes 95% mandátů, přičemž místní části Jeseník, Uničov, Šternberk a Hranice – město získaly všechny mandáty. Sedm členěných měst s více než 10 000 obyvateli se skládá ze 44 vedlejších místních částí, z nichž 38 nemá zastoupení v zastupitelstvu obce. Průměrně tyto místní části představují 7,8 % obyvatelstva měst. Nejvyšší zastoupení získala vedlejší místní část Předmostí ve městě Přerov s třemi mandáty a Drahotuše v městě Hranice s dvěma mandáty.

Město Olomouc se člení na 26 částí obce (v místních částech tedy žije v průměru 3,85 % obyvatel města Olomouc) a z výsledků voleb vyplývá, že místní části města Olomouc mají z hlediska podílu na počet obyvatel „spravedlivější“ zastoupení v zastupitelstvu než tomu bylo v případě ostatních velkých měst v kraji. Přesto je zde 14 místních částí bez mandátů, přičemž zde žije 11, 1 % obyvatel Olomouce. Nejvyšší zastoupení v zastupitelstvu měla místní část Olomouc s 10 mandáty (zastupitelstvo města Olomouce tvoří 55 zastupitelů) při 11, 5% podílu na obyvatelstvu města. Tato místní část měla v porovnání s populačně největší místní částí Nová Ulice vysokou míru reprezentace, vezmeme-li v úvahu, že v Nové Ulici žije zhruba o 7,5 tisíc obyvatel více a získala pouze 6 mandátů. V případě Nové Ulice se jednalo o „neúspěch“ samotných kandidátů, neboť 79 kandidátů uvedlo bydliště v Nové Ulici (z místní části Olomouce 55 kandidátů).

5.2.2 Volby v roce 2010 a porovnání s předchozími volbami



Obr. 4 Míra reprezentace vybraných obcí v komunálních volbách 2010 v Olomouckém kraji. Vlastní zpracování z ČSÚ

Z výsledků voleb do obecních zastupitelstev v roce 2010 na území Olomouckého kraje vyplývá, že hlavní místní části obce byly v podílu počtu mandátů (tj. výsledném zastoupení v zastupitelstvu obce) a podílu na počtu obyvatel obce nadreprezentované stejně jako v komunálních volbách v roce 2006, tj. hlavní místní části obcí získali stejný počet mandátů jako v předchozím volebním období. Je třeba také zdůraznit, že výsledky komunálních voleb v Olomouckém kraji v roce 2010 jsou výrazně zkráceny faktem, že ve všech obcích okresu

Jeseník s největší pravděpodobností není uveden název místní části, nýbrž název obce, který je u všech členěných obcí s výjimkou obce Bělá pod Pradědem (název hlavní místní části „pouze“ Bělá) totožný s názvem populačně největší (tedy hlavní) místní části. Na rozdíl od předchozího volebního období jsou v údajích o bydlišti kandidátů v obcích Kožušany-Tážaly a Křelov – Břuchotín uvedeny názvy místních částí. Výjimkou jsou obce Bílovice-Lutín, Hradčany-Kobeřice a Vranovice - Kelčice kde je u kandidátů uveden pouze název obce.

Ze 138 hlavních místních částí bylo 50 místních částí podreprezentováno. Jednou z nejméně podhodnocených místních částí jsou Bytročice ze stejnojmenné obce, která získala o 1 mandát méně než místní část Žerůvky, která je co do počtu obyvatel téměř třikrát menší. V počtu mandátů nejméně posílila místní část Růžov v obci Stražisko, která získala dvojnásobný počet mandátů v porovnání s předchozím volebním obdobím. Z toho pohledu nejméně ztratila místní část Loučná nad Desnou, která získala 4 z 11 mandátů (v předchozích volbách osm mandátů).

Počet vedlejších místních částí bez mandátů v porovnání s předchozím volebním obdobím stoupl ze 175 na 185 (z toho ale 13 obcí přibylo z okresu Jeseník, kde jsou výsledky voleb poněkud zkreslené) a stejně jako v předchozích volbách se zde nenacházejí větší místní části (s výjimkou obcí okresu Jeseník). Nejméně nadreprezentovanou vedlejší místní částí je Svojanov (22 obyvatel) v obci Bouzov, která získala 2 mandáty. Přitom je třeba zmínit, že se jedná o nejmenší ze třinácti místních částí obce, pět místních částí s 429 obyvateli (ČSÚ 2013) své zastoupení v zastupitelstvu nemá.

V případě sedmi měst s více než 10 tisíci obyvateli (bez Olomouce) jsou hlavní místní části výrazně nadreprezentované a dosahují hodnoty 92,8 % mandátů těchto obcí, v porovnání s předchozími volbami jde však o pokles 2,3p.b., a to i přes skutečnost, že v pěti městech získaly kandidáti z těchto místních částí všechny mandáty. Nejméně podreprezentovaná hlavní místní část Přerov získala o pět mandátů méně než předchozí rok, díky čemuž v tomto městě přibyly dvě místní části se zastoupením v zastupitelstvu. Počet vedlejších místních částí bez zastoupení v zastupitelstvu klesl v porovnání s předchozími volbami z 38 na 36. Nejsilnější zastoupení v zastupitelstvu obce mezi kandidáty z vedlejších místních částí získali v Předměstí se 4 mandáty.

Z analýzy volebních výsledků města Olomouce z roku 2010 bylo zjištěno, že klesl počet místních částí bez mandátu na třináct. Nejméně mandátů získala stejně jako

v předchozích volbách místní část Olomouc se sedmi mandáty, populačně větší části Olomouce- Nová Ulice a Nové Sady získaly po šesti mandátech. Z toho pohledu bylo přerozdělení mandátů v komunálních volbách města Olomouce „spravedlivější“ než tomu bylo o 4 roky dříve.

5.3 Jihomoravský kraj

Tab. 4. Základní údaje k analýze komunálních voleb v Jihomoravském kraji

Základní údaje k analýze komunálních voleb v Jihomoravském kraji k 1. 1. 2014	
Počet obcí celkem	673
Počet členěných obcí	90
Průměrná populační velikost členěných obcí	2 960
Počet místních částí	274
Počet hlavních místních částí	90
Počet vedlejších místních částí	184
Počet členěných měst s více než 10 000 obyvateli	7
Počet hlavních místních částí měst	7
Počet vedlejších místních částí měst	43

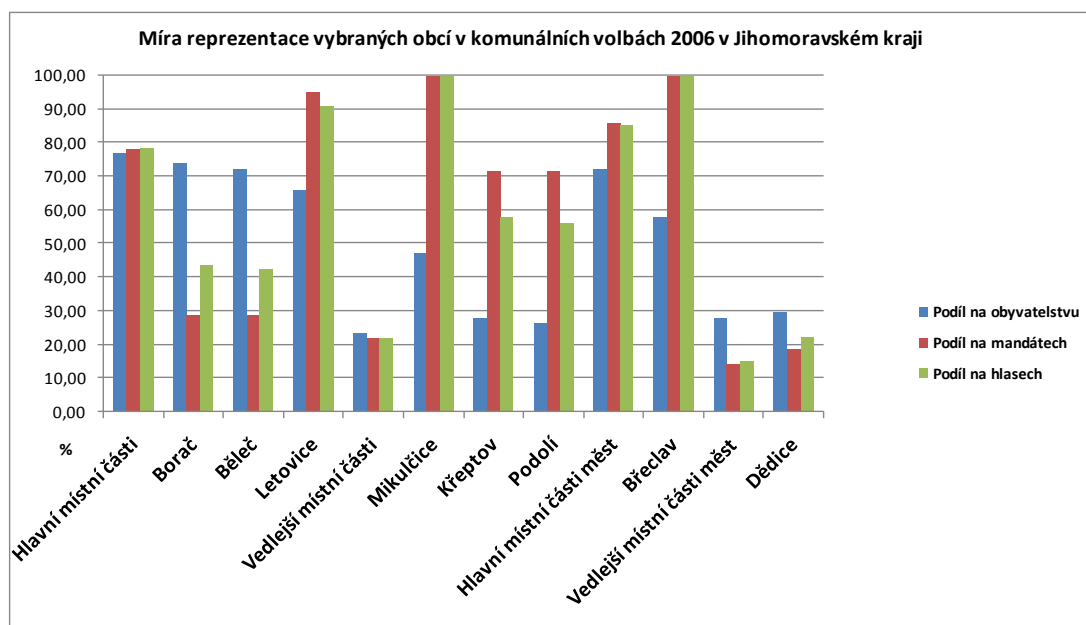
Zdroj: krajská správa ČSÚ v Brně

Jihomoravský kraj je 4. nejlidnatějším krajem v České republice. Přírozené spádové centrum Jihomoravského kraje je město Brno, ve kterém žije téměř třetina obyvatel kraje. V kraji převládá různorodá sídelní struktura vyplývající z dlouhé historie území. Poměrně vysoký podíl obyvatelstva žije v menších velikostních kategoriích obcí, převažují především větší obce venkovského typu. Jihomoravský kraj je tvořen 673 obcemi, v nichž žije v průměru 1735 obyvatel. Předmětem analýzy budou obce členěné na místní části, kterých se na území kraje vyskytuje 90 (v analýze chybí město Brno, které se člení na samosprávné městské obvody). Průměrná populační velikost členěných obcí je 2 960 obyvatel, nicméně ve 32 členěných obcích nežije více než 500 obyvatel. Na území kraje se nachází sedm měst s více než 10 000 obyvateli - jedná se o Veselí nad Moravou, Kyjov, Boskovice, Vyškov, Blansko, Břeclav a Znojmo. (Města Kuřim a Hodonín se na místní části nečlení).³⁸

³⁸ ČESKÝ STATISTICKÝ ÚŘAD. *Charakteristika kraje*[online]. 2014[cit. 2014-04-06]. Dostupné z: http://www.czso.cz/xb/redakce.nsf/i/charakteristika_jihomoravskeho_kraje

5.3.1 Volby v roce 2006

Na území Jihomoravského kraje se nachází 90 „členěných“ obcí složených z 274 místních částí. Kvůli analýze byly jejich místní části podle výše uvedených kritérií rozděleny do dvou skupin - místní části hlavní a ostatní místní části (populačně menší) jako místní části vedlejší. V analýze nebudou z důvodů zkrácení výsledků zahrnuty výsledky z obcí, ve kterých v bydlišti kandidátů není uveden název místních částí, ale název obce jako celku. Jedná se o obce Brťov-Jeneč, Vysočany, Nový Šaldorf-Sedlešovice a Svatobořice-Mistřín. Hlavních částí obce jsou na území kraje přirozeně 86 (bez 4 uvedených obcí) a jejich průměrný podíl na obyvatelstvu obce je 76,7 %. Vedlejších místních částí, nacházejících se na území Jihomoravského kraje, je 180 a představují v průměru 23,3 % obyvatelstva obce. Přitom 113 těchto vedlejších místních částí nepřesahuje hranici 10% podílu na obyvatelstvu obce.



Obr. 5 Míra reprezentace vybraných obcí v komunálních volbách 2006 v Jihomoravském kraji. Vlastní zpracování z ČSÚ

Z výsledků voleb do obecních zastupitelstev v roce 2006 na území Jihomoravského kraje bylo zjištěno, že hlavní místní části obce byly v podílu počtu mandátů a podílu na počtu obyvatel obce jen mírně nadreprezentované, neboť získaly 78,2 % všech mandátů. Z 86 hlavních místních částí (bez čtyř výše uvedených obcí) bylo 37 místních částí podreprezentováno, nejvýrazněji v případě místních částí Borač a Běleč. Výsledky v obou obcích nacházející se v okrese Brno-venkov jsou prakticky totožné.

Obě místní části jsou v počtu obyvatel téměř třikrát větší, než druhá místní část v obci, přesto každá získala pouze dva mandáty z celkových sedmi.

Zajímavý případ lze uvést na příkladu místní části Těšice, ve které žije 994 obyvatel z 1881 obyvatel obce Mikulčice, přesto se na kandidátní listině neobjevil žádný zástupce této místní části. Jednou z možných příčin je chybné vyhodnocení bydliště kandidátů, ve které není uveden název místní části ale název obce. Pokud k žádnému pochybení nedošlo, jedná se o hlavní místní část s jednoznačně nejnižší mírou reprezentace.

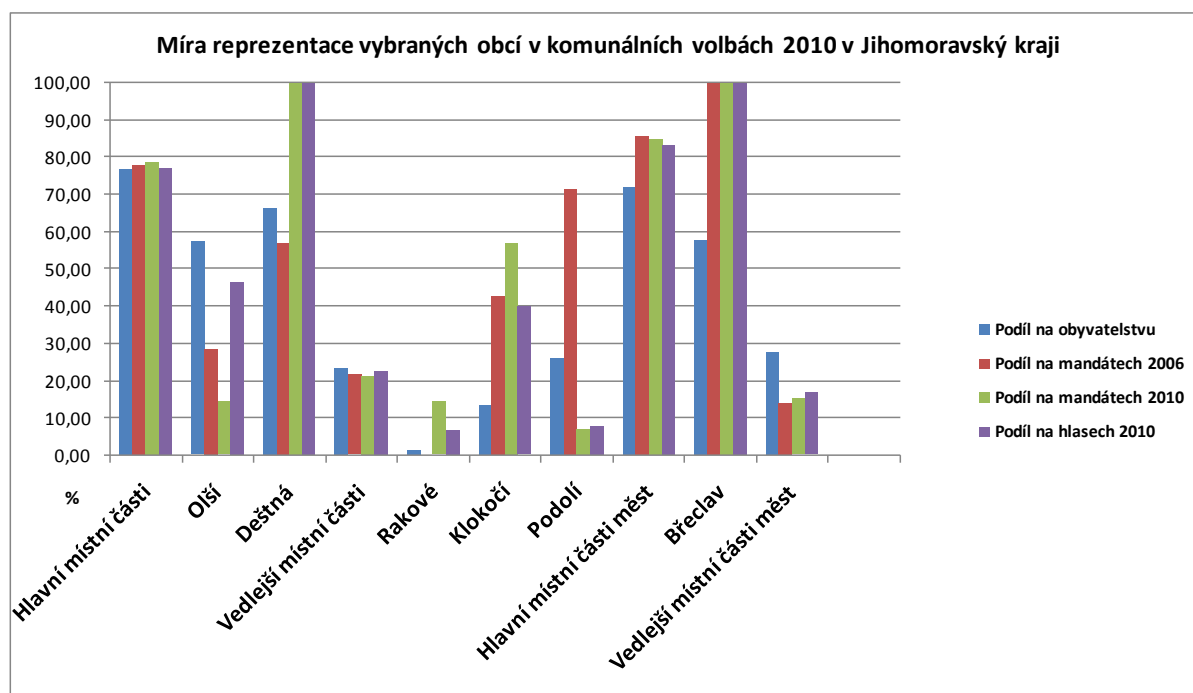
Naopak příkladem vysoké míry reprezentace je místní část Letovice (což je i název města). Město Letovice se skládá ze 17 místních částí a vzniklo spojením 16 populačně menších obcí k tomuto městu, které proběhlo v několika etapách druhé poloviny 20. století. Většina zastupitelů (20 z 21) uvádí bydliště v Letovicích, ačkoliv zde žije „pouze“ 65,8 % obyvatel tohoto města. Z toho vyplývá, že 15 místních částí nemá v zastupitelstvu svého kandidáta.

V Jihomoravském kraji se v době voleb do obecních zastupitelstev v roce 2006 nacházelo 180 vedlejších místních částí, které jsou předmětem analýzy (místní části Jeneč, Sedlešovice, Místřín a Housko nebyly podrobeny analýze pro nedostatek informací). Bez zastoupení v zastupitelstvu obce je 90 vedlejších místních částí, přičemž ve 46 místních částech se nenašel ani jeden kandidát. Jedná se především o populačně menší místní části, z populačně větších místních částí jsou to Liděřovice s 862 obyvateli (žije zde téměř 30 % obyvatel obce Vnorovy) bez zastoupení na kandidátní listině. Nejvýraznější zastoupení vedlejších místních částí v zastupitelstvu získala výše uvedená místní část Mikulčice, v níž žije 47,2 % obyvatel se ziskem všech 15 mandátů. Nejvíce nadreprezentovanou místní částí byly místní části Křeptov (obec Běleč) a Podolí (obec Borač), jejichž kandidáti získali shodně pět ze sedmi mandátů. V obou případech se jedná o místní části, ve kterých žije necelých 30 % obyvatel obou obcí.

V Jihomoravském kraji se nachází sedm členěných měst přesahující hranici 10 tisíc obyvatel: Veselí nad Moravou, Kyjov, Boskovice, Vyškov, Blansko, Břeclav a Znojmo, které se dohromady člení na 50 místních částí.

V hlavních místních částech velkých měst Jihomoravského kraje žije zhruba 72% těchto měst. Z analýzy vyplývá, že tyto místní části byly výrazně nadreprezentované, neboť její kandidáti získali přes 85,9 % mandátů, přičemž místní části Veselí nad Moravou, Kyjov, Boskovice a Břeclav získaly všechny mandáty. Sedm členěných měst s více než 10 000 obyvateli se skládá ze 43 vedlejších místních částí, z nichž 29 nemá zastoupení v zastupitelstvu obce. Průměrně tyto místní části představují 16,86 % obyvatelstva měst. Z tohoto hlediska je „nejhorší“ situace v Břeclavi, neboť místní části Charvátská Nová Ves a Poštorná, ve kterých dohromady žije přes 10 000 obyvatel, nemají zastoupení v zastupitelstvu. I zde existuje vážné podezření, že došlo k chybnému zápisu v údajích o bydlišti kandidátů, neboť na rozdíl od ostatních velkých měst kraje se zde nenašel ani jeden kandidát, který by měl v údajích o bydlišti tyto místní části. Nejvyšší zastoupení mezi vedlejšími místními částmi získaly Dědice s pěti mandáty z celkových 27. Z hlediska podílu na počtu obyvatel se však jedná o podreprezentovanou místní část, neboť zde žije téměř 30 % obyvatel města Vyškov.

5.3.2 Volby v roce 2010 a porovnání s předchozími volbami



Obr. 6 Míra reprezentace vybraných obcí v komunálních volbách 2010 v Jihomoravském kraji. Vlastní zpracování z ČSÚ

Na rozdíl od výsledků z komunálních voleb v roce 2006 jsou v analýze zahrnuty i obce Vysočany, Nový Šaldorf-Sedlešovice a Svatobořice-Místřín, neboť je u kandidátů uveden název místní části (výjimkou je obec Brťov-Jeneč, kde je situace bohužel stejná jako v předchozích volbách). Z výsledků voleb do obecních zastupitelstev v roce 2010 na území Jihomoravského kraje lze usoudit, že hlavní místní části obce se ziskem 78,8 % mandátů byly nadreprezentované více než tomu bylo ve volbách v roce 2006, rozdíl s předchozím volebním obdobím činil 0,6 p. b.

Z 89 hlavních místních částí bylo 37 místních částí podreprezentovaných, nejvýrazněji podreprezentovaná je místní část Olší ve stejnojmenné obci, která získala jeden mandát ze sedmi, ačkoliv žije přes 57 % obyvatel obce. V tomto případě se však nejedná o malý zájem kandidátů z této místní části o post zastupitele, ale spíše o volební neúspěch samotných kandidátů z této místní části, neboť 11 z 19 kandidátů uvádí bydliště právě v této části obce. V počtu mandátů nejvíce posílila místní část Deštná, která získala všechny mandáty, tedy o tři mandáty více než v předchozím volebním období.

Počet vedlejších místních částí bez mandátů v porovnání s předchozím volebním obdobím stoupl z 90 na 104 a stejně jako v předchozích volbách zde nemá zastoupení místní část Těšice, ve které žije většina obyvatel obce Mikulčice. Nejvíce nadhodnocenými místními částmi jsou Rakové a Klokočí (obě v obci Olší).

V Rakové žijí pouze 4 obyvatelé, přesto má zástupce v zastupitelstvu (tedy stejně jako největší místní část Olší se 162 obyvateli). Tato obec je zajímavá i z toho pohledu, že nejvýraznější zastoupení v zastupitelstvu mají kandidáti z místní části Klokočí se čtyřmi mandáty, ačkoliv zde žije jenom 38 obyvatel.

V případě sedmi členěných měst o více než 10 tisíci obyvateli jsou hlavní místní části nadreprezentované o něco méně, než tomu bylo v předchozích komunálních volbách a dosahují hodnoty 84,9 % mandátů těchto obcí, v případě srovnání i s předchozími volbami jde o pokles 1p.b. Nejvíce nadreprezentovanou hlavní místní částí je Břeclav, která získala všechny mandáty, z čehož plyne, že místní části Charvátská Nová Ves a Poštorná v zastupitelstvu obce nemají svého kandidáta (obdobně jako v předchozích volbách zde existuje podezření, že došlo k chybě v údajích o bydlišti kandidátů, neboť se zde nenašel ani jeden kandidát z těchto místních částí).

5.4 Moravskoslezský kraj

Moravskoslezský kraj je třetím nejlidnatějším krajem v České republice. Její obyvatelstvo je rozmístěno na území nerovnoměrně – zatímco horské pásmo Jeseníku a Beskyd se vyznačuje nízkou hustotou osídlení, Ostravská pánev je osídlena výrazně nadprůměrně. Sídelní struktura kraje se vyznačuje minimálním zastoupením malých obcí a vysokou mírou urbanizace. Sídelní struktura dominují velká města – na území je celkem 16 měst s více než 10 000 obyvateli. Moravskoslezský kraj je tvořen 300 obcemi, v nichž žije v průměru 4 072 obyvatel. Předmětem analýzy budou obce členěné na místní části, kterých se na území kraje vyskytuje 101 (v analýze chybí město Ostrava a Opava, které se člení na samosprávné městské obvody). Průměrná populační velikost členěných obcí je 6 018 obyvatel, což je v porovnání s předchozími kraji v této práci zdaleka nejvíce, ačkoliv ve 37 členěných obcích nežije více než 500 obyvatel. Na území kraje je dvanáct členěných měst s více než 10 000 obyvateli, z nichž 11 bude předmětem samostatné analýzy - Hlučín, Bruntál, Bohumín, Kopřivnice, Český Těšín, Nový Jičín, Orlové, Třinec, Frýdek-Místek, Karviná a Havířov (město Krnov bude s důvodu nedostatku informací vyloučeno).³⁹

Tab. 5. Základní údaje k analýze komunálních voleb v Moravskoslezském kraji

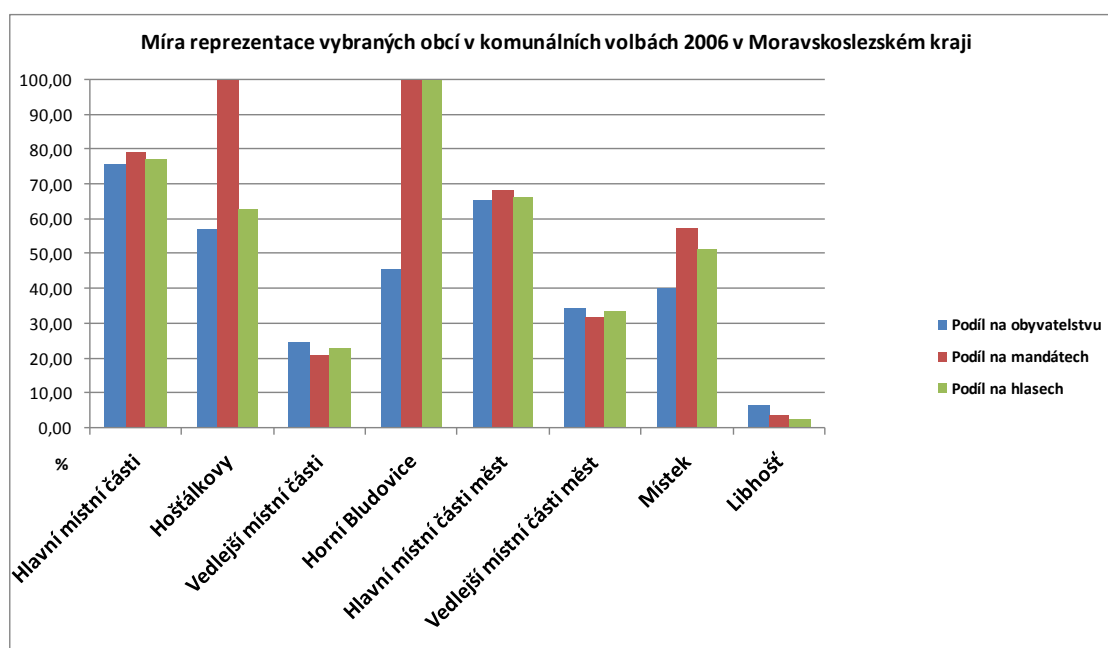
Základní údaje k analýze komunálních voleb v Moravskoslezském kraji k 1. 1. 2014	
Počet obcí celkem	300
Počet členěných obcí	101 (s výjimkou Opavy a Ostravy)
Průměrná populační velikost členěných obcí	6 018
Počet místních částí	367
Počet hlavních místních částí	101
Počet vedlejších místních částí	266
Počet členěných měst s více než 10 000 obyvateli	12
Počet hlavních místních částí měst	12
Počet vedlejších místních částí měst	63

Zdroj: krajská správa ČSÚ v Ostravě

³⁹ČESKÝ STATISTICKÝ ÚŘAD. *Charakteristika kraje*[online]. 2014[cit. 2014-04-09]. Dostupné z: http://www.czso.cz/xt/redakce.nsf/i/charakteristika_moravskoslezskeho_kraje

5.4.1 Volby v roce 2006

Jak již bylo uvedeno, na území Moravskoslezského kraje se v období komunálních voleb v roce 2006 nacházelo 101 „členěných“ obcí složených z 367 místních částí. Hlavních částí obce je na území kraje přirozeně 101 a jejich průměrný podíl na obyvatelstvu obce je 75 %. Vedlejších místních částí, nacházející se na území Moravskoslezského kraje, je 266 a představují v průměru 25 % obyvatelstva obce. Přitom 173 těchto vedlejších místních částí nepřesahuje hranici 10% podílu na obyvatelstvu obce. V analýze nebudou z důvodů zkrácení výsledků zahrnuty výsledky z obce Krnov, ve které v bydlišti kandidátů není uveden název místních částí, ale název obce jako celku.



Obr. 7 Míra reprezentace vybraných obcí v komunálních volbách 2006 v Moravskoslezském kraji. Vlastní zpracování z ČSÚ

Z výsledků voleb do obecních zastupitelstev v roce 2006 na území Moravskoslezského kraje vyplývá, že hlavní místní části obce byly v podílu počtu mandátů a podílu na počtu obyvatel obce nadreprezentované, neboť získaly 79,3 % všech mandátů. Ze 101 hlavních místních částí bylo 32 místních částí podreprezentováno, nejvýrazněji v případě místní části Prostřední Bludovice v obci Horní Bludovice, ve které žila nadpoloviční většina obyvatel této obce (54,2 % obyvatel obce) bez zisku jediného mandátu (z této místní části se nenašel ani

jediný kandidát, což vzhledem k faktu, že zde žije přes 1000 obyvatel, budí podezření, že došlo k chybě v údajích o bydlišti kandidátů).

Naproti tomu nejvyšší míru reprezentace získala místní část Hošťálkovy, ve kterých žije 57 % obyvatel stejnojmenné obce se ziskem všech 9 mandátů Celkem 22 hlavních místních částí získalo plný počet zastupitelů (průměrný podíl těchto hlavních částí obce na jejím obyvatelstvu je 89,8 %).

V Moravskoslezském kraji se v době voleb do obecních zastupitelstev v roce 2006 nacházelo 264 vedlejších místních částí, které byly předmětem analýzy (místní části Krásné Loučky a Pod Cvilínem nebyly podrobeny analýze pro nedostatek informací). Z toho 125 vedlejších místních částí nemá zástupce v zastupitelstvu (ve 40 místních částech se ani nenašel jediný kandidát). Z větších místních částí se jedná například o Hodoňovice, ve kterých žije 675 obyvatel (19,1 % obyvatel obce Baška). Nejvýraznější zastoupení vedlejších místních částí v zastupitelstvu získala výše uvedená místní část Horní Bludovice, která získala všech 15 mandátů v zastupitelstvu, ačkoliv zde žije 45,8 % obyvatel obce.

V Moravskoslezském kraji se nachází 11 členěných měst (vyjma Krnova) přesahující hranici 10 tisíc obyvatel- Hlučín, Bruntál, Bohumín, Kopřivnice, Český Těšín, Nový Jičín, Orlové, Třinec, Frýdek-Místek, Karviná a Havířov., které se dohromady člení na 72 místních částí.

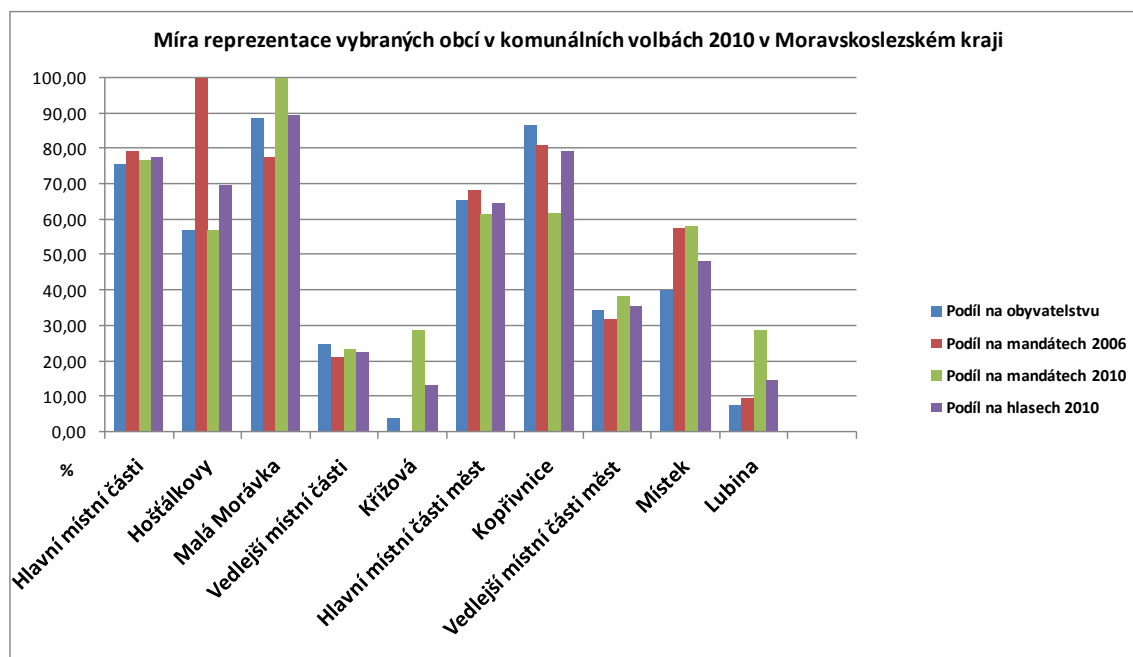
Hlavní místní části velkých měst Moravskoslezského kraje představují průměrně 65,6 % podílu na obyvatelstvu těchto měst. Z analýzy vyplývá, že tyto místní části byly mírně nadreprezentované, neboť získaly přes 68, 2% mandátů. Tato členěná města s více než 10 000 obyvateli se skládají z 63 vedlejších místních částí, z nichž 29 nemá zastoupení v zastupitelstvu obce. Průměrně tyto místní části představují 7 % obyvatelstva měst. Například v městě Bohumín jsou tři místní části - Starý Bohumín, Skřečoš a Vrbice, které nemají v zastupitelstvu jediného kandidáta, přitom v těchto místních částech s 4 522 obyvateli představují přes 20 % obyvatelstva Bohumína. Nejvyšší zastoupení mezi vedlejšími místními částmi získal Místek, ve které žije 40 % obyvatel Frýdku-Místku se ziskem 23 mandátů.

Na území Moravskoslezského kraje k 1.1. 2011 vznikla obec Libhošť. Nová obec vznikla odtržením od Nového Jičína na základě referenda, které proběhlo 11.4. 2010 (tedy před konáním komunálních voleb v roce 2010). Tato místní část měla v zastupitelstvu Nového

Jičína jednoho kandidáta. Údajným důvodem pro konání referenda bylo větší množství finančních prostředků, které by se v případě osamostatnění této místní části dostalo.

Je ovšem nutné zmínit, že roku 1994 se osamostatnil sousední Šenov u Nového Jičína a Libhošť tím přestala sousedit se zbytkem území Nového Jičína a stala se tak jeho exklávou.

5.4.2 Volby v roce 2010 a porovnání s předchozími volbami



Obr. 8 Míra reprezentace vybraných obcí v komunálních volbách 2010 v Moravskoslezském kraji. Vlastní zpracování z ČSÚ

Z výsledků voleb do obecních zastupitelstev v roce 2010 na území Moravskoslezského kraje vyplývá, že hlavní místní části obce byly v podílu počtu mandátů (tj. výsledném zastoupení v zastupitelstvu obce) a podílu na počtu obyvatel obce se ziskem 76,8 % nadreprezentované méně než v komunálních volbách v roce 2006, rozdíl s předchozím volebním obdobím činil 2,5 pb. Ze 101 hlavních místních částí bylo 42 místních částí podreprezentováno. Jednou z nejvíce podhodnocených místních částí jsou stejně jako v předchozích volbách Prostřední Bludovice, ve kterých žije většina obyvatel obce bez zisku mandátu. V počtu mandátů nejvíce posílila místní část Malá Morávka, jejíž kandidáti získali v porovnání s předchozími volbami o dva mandáty více. Z toho pohledu nejvíce ztratila místní část Hošťálkovy, které získaly 4 ze 7 mandátů (v předchozích volbách získaly všech 9 mandátů).

Počet vedlejších místních částí bez mandátů v porovnání s předchozím volebním obdobím klesl ze 125 na 109. Největší místní část (z hlediska podílu na obyvatelstvu) bez zastoupení v zastupitelstvu je místní část Vraclávek, ve které žije 27% obyvatel obce Hošťálkovy. Za zmínku stojí, že dvě populačně menší místní části Křížová a Staré Purkatice představují 15,6 % obyvatel obce získaly dohromady 3 mandáty.

V případě jedenácti členěných měst s více než 10 tisíci obyvateli (bez Krnova) jsou hlavní místní části mírně podreprezentované (na rozdíl od ostatních krajů) a dosahují hodnoty 61,5 % mandátů těchto obcí, v porovnání s předchozími volbami jde o výrazný pokles 6,7 p.b. Například kandidáti z hlavní místní části Kopřivnice získali o čtyři mandáty méně než v předchozích volbách, stejný pokles zaznamenali i kandidáti z hlavní místní části Hlučín. Počet vedlejších místních částí bez zastoupení v zastupitelstvu klesl v porovnání s předchozími volbami z 29 na 25. V porovnání s předchozími komunálními volbami se zde nenachází žádná populačně velká místní část bez mandátu. Nejsilnější zastoupení v zastupitelstvu mezi vedlejšími místními částmi získali kandidáti z Místku s 23 mandáty. (z celkových 43 mandátů). Nejvíce nadreprezentovanou místní částí byla místní část Lubina (Kopřivnice), která získala 6 mandátů, tedy o 4 mandáty více než v předchozích komunálních volbách.

5.5 Zlínský kraj

Tab. 6. Základní údaje k analýze komunálních voleb ve Zlínském kraji

Základní údaje k analýze komunálních voleb ve Zlínském kraji k 1. 1. 2014	
Počet obcí celkem	309
Počet členěných obcí	55
Průměrná populační velikost členěných obcí	6 405
Počet místních částí	189
Počet hlavních místních částí	55
Počet vedlejších místních částí	134
Počet členěných měst s více než 10 000 obyvateli	8
Počet hlavních místních částí měst	8
Počet vedlejších místních částí měst	51

Zdroj: krajská správa ČSÚ ve Zlíně

Zlínský kraj svou rozlohou 3 963 km² je čtvrtým nejmenším krajem v republice, avšak svou hustotou obyvatel 148 osob/ km² je pátým nejlidnatějším krajem v České republice. V sídelní struktuře dominuje aglomerace Zlín-Otrokovice-Napajedla s více než 100 000 obyvateli, většina obyvatelstva je však soustředěna do středních a větších sídel.

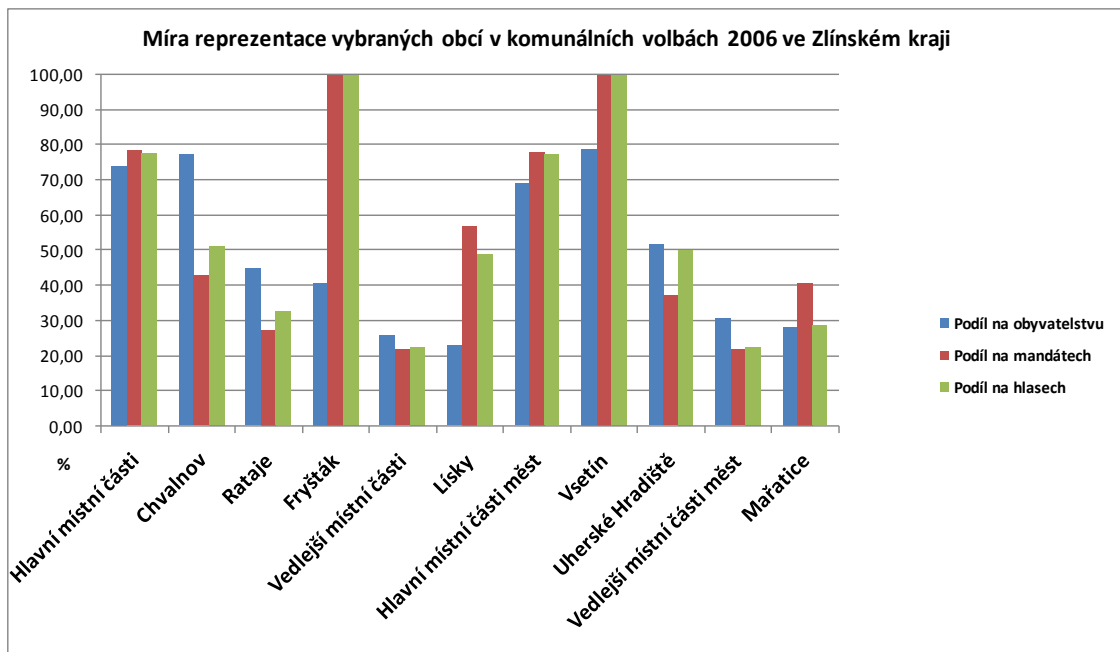
Území Zlínského kraje je tvořeno 309 obcemi, v nichž žije v průměru 1 897 obyvatel. Předmětem analýzy budou obce členěné na místní části, kterých se na území kraje vyskytuje 134. Průměrná populační velikost členěných obcí je 6 405 obyvatel, což je zdaleka nejvyšší průměr mezi moravskými kraji. Na rozdíl od ostatních moravských krajů navíc převažují členěné obce s více než 1 000 obyvateli, kterých je na území kraje 35. Na území kraje se nachází osm členěných měst s více než 10 000 obyvateli - jedná se o Kroměříž, Uherské Hradiště, Uherský Brod, Holešov, Vsetín, Valašské Meziříčí, Otrokovice a Zlín (Město Rožnov pod Radhoštěm se na místní části nečlení).⁴⁰

5.5.1 Volby v roce 2006

Na území Zlínského kraje se nachází 55 „členěných“ obcí složených ze 189 místních částí. V analýze komunálních voleb v roce 2006 budou vynechány výsledky z obce Hutínsko-Solanec, ve které je v bydlíšti kandidátů uveden název obce. Hlavních částí obce je tedy na území kraje přirozeně 54 (bez místní části Solanec pod Soláněm) a jejich průměrný podíl na obyvatelstvu obce je 74,2 %. Vedlejších místních částí, nacházející se na území Zlínského kraje, je 134 a představují v průměru 26,2 % obyvatelstva obce. Přitom 84 těchto vedlejších místních částí nepřesahuje hranici 10% podílu na obyvatelstvu obce.

40

ČESKÝ STATISTICKÝ ÚŘAD. *Charakteristika kraje*[online]. 2014[cit. 2014-04-11]. Dostupné z: http://www.czso.cz/xz/redakce.nsf/i/charakteristika_kraje



Obr. 9 Míra reprezentace vybraných obcí v komunálních volbách 2006 ve Zlínském kraji. Vlastní zpracování z ČSÚ

Z výsledků voleb do obecních zastupitelstev v roce 2006 na území Zlínského kraje bylo zjištěno, že hlavní místní části obce byly v podílu počtu mandátů a podílu na počtu obyvatel obce jen mírně nadreprezentované, neboť získaly 78,3 % všech mandátů. Z 54 hlavních místních částí bylo 18 místních částí podreprezentováno, nejvýrazněji v případě místních částí Chvalnov a Rataje. Místní část Chvalnov získala 3 mandáty ze 7, ačkoliv zde žije 77,2 % obce Chvalnov – Lísky. Naopak vysokou mírou reprezentace v zastupitelstvu měla místní část Fryšták ze stejnojmenné obce. Podle výsledků měla tato místní část, ve které žije 40,7 % obyvatel obce, všechny kandidáty (tedy i zastupitele). Vzhledem k vysokému nepoměru zastoupení kandidátů z ostatních místních částí této obce v komunálních volbách roku 2010 však lze usoudit, že v této obci není u kandidátů uveden název místní části, ale název obce jako celku.

Ve Zlínském kraji se v době voleb do obecních zastupitelstev v roce 2006 nacházelo 133 vedlejších místních částí, které jsou předmětem analýzy (místní část Hutínsko nebyla podrobena analýze pro nedostatek informací). Bez zastoupení v zastupitelstvu obce je 62 vedlejších místních částí, přičemž v 19 místních částech se nenašel ani jeden kandidát. Většinou se jedná o populačně menší místní části, výjimkou je místní část Horní Ves (Fryšták), ve které žije přes 1300 obyvatel.

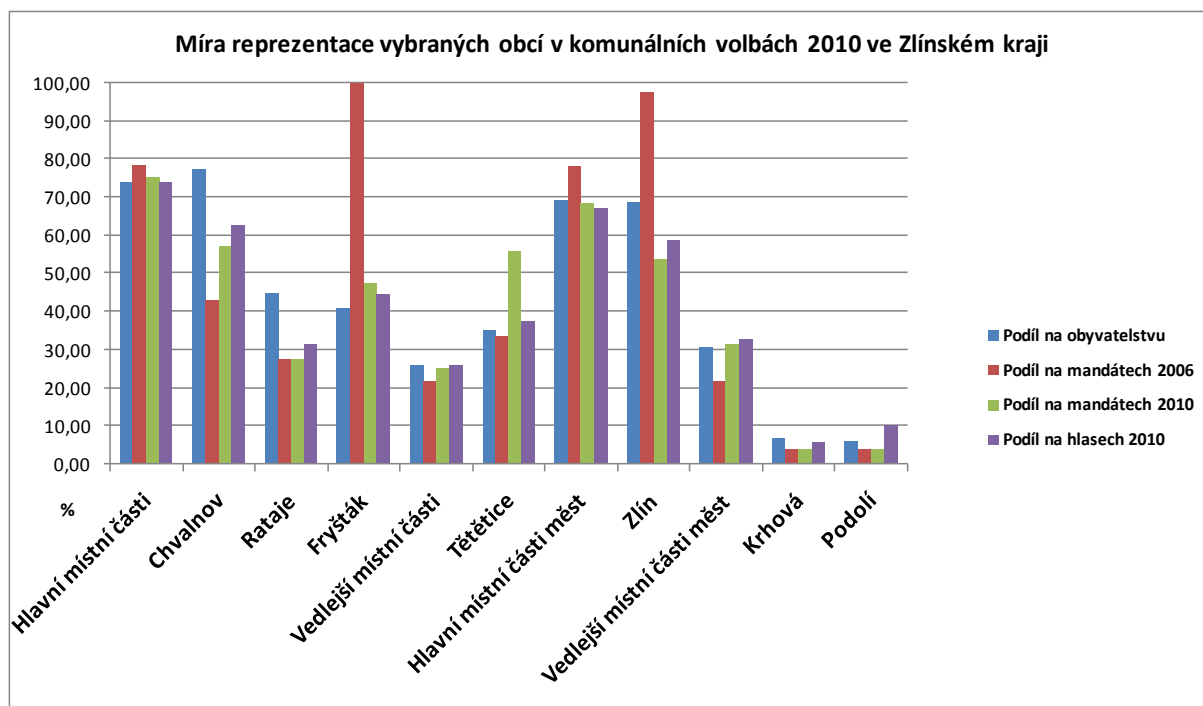
Vzhledem k vysokému počtu kandidátů z této místní části v komunálních volbách v roce 2010 je více pravděpodobná varianta, že i ve volbách v roce 2006 zde byli kandidáti z této místní části a chyba nastala v zápisu bydliště kandidátů z obce Fryšták, jak již bylo výše uvedeno. Nejvýraznější zastoupení vedlejších místních částí v zastupitelstvu získala výše uvedená místní část Lísky, která získala většinu mandátů, ačkoliv zde žije necelá čtvrtina obyvatel Chvalnov-Lísky. Z tohoto hlediska se jedná i o nejvíce nadreprezentovanou místní část.

V hlavních místních částech velkých měst Zlínského kraje žije zhruba 69 % těchto měst. Z analýzy vyplývá, že tyto místní části byly výrazně nadreprezentované, neboť získaly 78,2 % mandátů. Například v hlavní místní části Vsetín žije necelých 80 % obce, přesto podle kandidátních listin získala všechny mandáty v zastupitelstvu města. Naproti tomu hlavní místní část Uherské Hradiště získalo „pouze“ 10 mandátů z 27, ačkoliv zde žije více než polovina obyvatel tohoto města. Těchto osm členěných měst se skládá z 51 vedlejších místních částí, z nichž 32 nemá zastoupení v zastupitelstvu obce. Průměrně tyto místní části představují 9,8 % obyvatelstva měst. Bez zastoupení v zastupitelstvu města je podle kandidátních listin 15 místních částí Zlína, ve kterých žije přes 30 % obyvatel tohoto krajského města.

V roce 2009 došlo ke vzniku nové obce Želechovice nad Dřevnicí odtržením od krajského města. Referendum v této místní části proběhlo 17. 5. 2008 a údajným důvodem byl malý zájem zastupitelstva města o tuto místní část. Obyvatelé argumentovali především špatným stavem silnic a chodníků. V důsledku odtržení této místní části od Zlína došlo ke vzniku Komise místních částí, které bude věnována samostatná kapitola.

Nejvyšší zastoupení mezi vedlejšími místními částmi získaly Mařatice s 11 mandáty, tedy více než místní část Uherské Hradiště. Přitom zde žije o šest tisíc obyvatel méně než v hlavní místní části. Tento stav je výsledkem volebního úspěchu samotných kandidátů této místní části, neboť zde kandidovalo „pouze“ 42 kandidátů, zatímco z místní části Uherské Hradiště kandidovalo 88 kandidátů.

5.5.2 Volby v roce 2010 a porovnání s předchozími volbami



Obr. 10 Míra reprezentace vybraných obcí v komunálních volbách 2010 ve Zlínském kraji. Vlastní zpracování z ČSÚ

Na rozdíl od výsledků z komunálních voleb v roce 2006 jsou v analýze zahrnuty i výsledky obce Hutinsko – Solanec. Z výsledků voleb do obecních zastupitelstev v roce 2010 na území Zlínského kraje lze usoudit, že hlavní místní části obce se ziskem 75 % mandátů byly nadreprezentované výrazně méně než tomu bylo ve volbách v roce 2006, rozdíl s předchozím volebním obdobím činil 3,3 p. b

Z 55 hlavních místních částí bylo 19 místních částí podreprezentovaných, nejvýrazněji podreprezentovaná je místní část Rataje ze stejnojmenné obce, která získala stejně jako v předchozích volbách 3 mandáty (stejný počet mandátů získala i místní část Sobětice, která je populačně třikrát menší). V počtu mandátů nejvíce ztratila místní část Fryšták, která získala o devět mandátů méně, než v předchozích o volbách (na rozdíl od předchozích voleb jsou zde uvedeni i kandidáti ostatních místních částí obce Fryšták).

Počet vedlejších místních částí bez mandátů v porovnání s předchozím volebním obdobím klesl z 62 na 48 a na rozdíl od komunálních voleb v roce 2006 mezi nimi nenajdeme větší místní část. Mezi nejvíce nadhodnocené vedlejší místní části patří Tětětice, ve kterých žije 36 % obyvatel obce Počenice-Tětětice se ziskem 5 mandátů z celkových devíti.

V případě osmi členěných měst o více než 10 tisíci obyvateli jsou hlavní místní části nadreprezentovány výrazně méně, než tomu bylo v předchozích komunálních volbách a to se ziskem 68,4 % mandátů těchto obcí, v porovnání s předchozími volbami jde o pokles 9,8 p.b. Tento výsledek je zásadně poznamenán komunálními volbami ve Zlíně, kde hlavní místní část získala v porovnání s volbami v roce 2006 o 18 mandátů méně.

Ve srovnání s předchozími volbami rovněž klesl počet místních částí bez mandátu z 32 na 21. To lze doložit opět na příkladu krajského města Zlín. Jak již bylo zmíněno, v předchozích volbách bylo podle kandidátních listin 15 místních částí bez zastoupení v zastupitelstvu, přitom tyto místní části představují zhruba 30 % obyvatel krajského města. Naproti tomu v komunálních volbách v roce 2010 klesl počet místních částí bez mandátů na sedm (v těchto místních částech žije 6 % obyvatel Zlína). Do jaké míry mohlo odtržení místní části Želechovice nad Dřevnicí od Zlína ovlivnit vyšší podíl zastoupení kandidátů z vedlejších místních částí na kandidátních listinách se lze jen dohadovat. Pravdou však zůstává, že zastoupení kandidátů z vedlejších místních částí v zastupitelstvu krajského města bylo v roce 2010 výrazně spravedlivější.

Na území Zlínského kraje k 1.1.2013 vznikly dvě nové obce – Krhová a Poličná. Nové obce vznikly odtržením Valašského Meziříčí na základě referenda, které proběhlo 21. 4. 2012. Více informací spojených se vznikem těchto obcí budou součástí samostatné kapitoly.

5.6 Mezikrajské srovnání - obecné trendy a regionální zvláštnosti

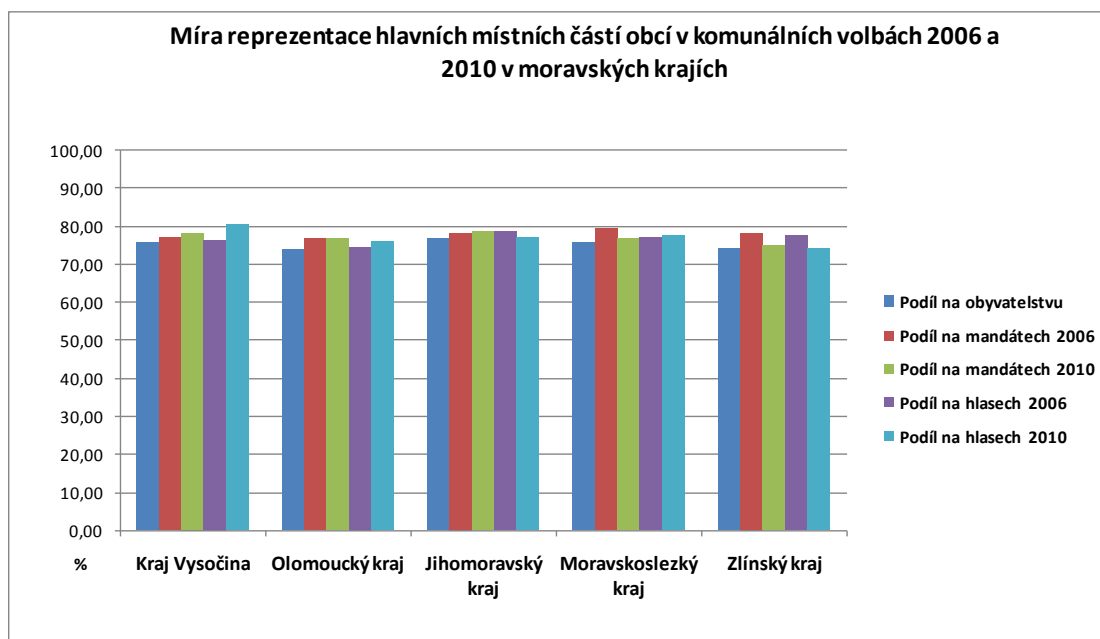
Tab. 7. Základní údaje k analýze komunálních voleb v moravských krajích

Základní údaje k analýze komunálních voleb v moravských krajích k 1. 1. 2014	
Počet obcí celkem	2 385
Počet členěných obcí	621
Průměrná populační velikost členěných obcí	3 337
Počet místních částí	2 263
Počet hlavních místních částí	621
Počet vedlejších místních částí	1 642
Počet členěných měst s více než 10 000 obyvateli	42
Počet hlavních místních částí měst	42
Počet vedlejších místních částí měst	321

Na území pěti moravských krajů se k 1. 1. 2014 nacházelo 2 385 obcí a vojenských újezdů, z nichž 621 je rozděleno na místní části. Mezi takto členěnými obcemi nejsou města Brno, Ostrava a Opava, které se zároveň člení na samosprávné městské části. Průměrná populační velikost obcí s místními částmi převyšuje nečleněné obce, což je samozřejmě dáno nepoměrně vyšším podílem měst s více než 10 000 obyvateli, které se z těchto místních částí skládají.

Zdaleka nejvíce členěných obcí se nachází v Kraji Vysočina, ve většině případů se jedná o obce venkovského typu, což je důkazem sídelní rozdrobenosti tohoto kraje. Vysoký podíl malých členěných obcí nalezneme i v Jihomoravském kraji. Naproti tomu velké členěné obce nalezneme ve Zlínském a Moravskoslezském kraji, které spojuje charakteristicky vysoký stupeň urbanizace, průměrný počet obyvatel obcí s místními částmi je zde ve srovnání s obcemi z Kraje Vysočina více než trojnásobně vyšší.

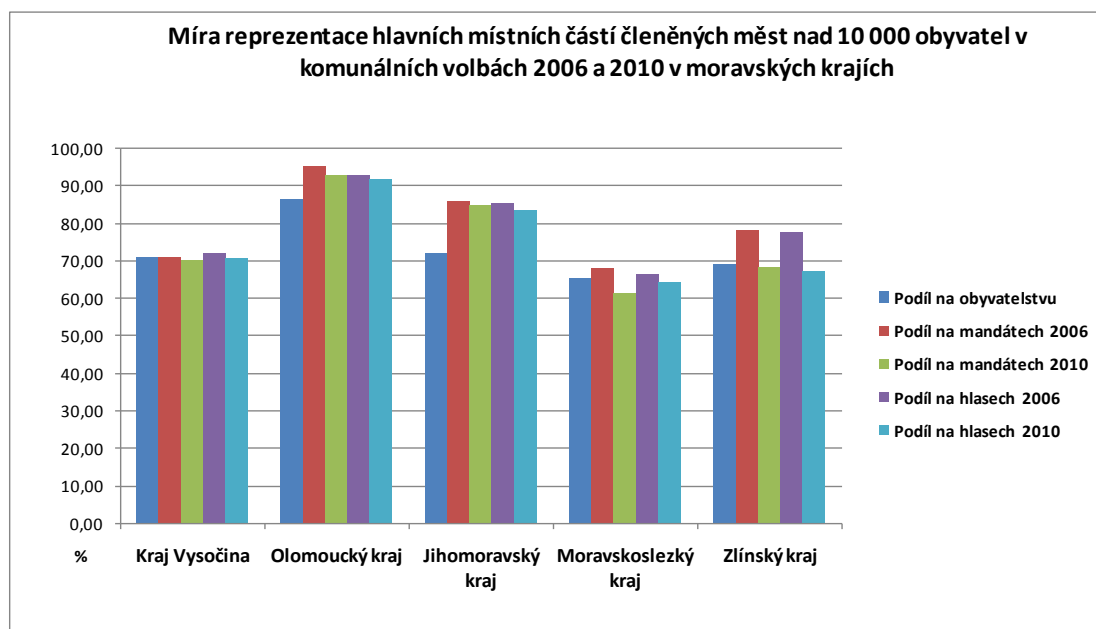
Není proto překvapující, že v Moravskoslezském a Zlínském kraji je nejvyšší podíl měst s více než 10 000 obyvateli, které jsou podrobeny samostatné analýze.



Obr. 11 Míra reprezentace hlavních místních částí v komunálních volbách 2006 a 2010 v moravských krajích. Vlastní zpracování z ČSÚ

Z výsledků voleb do obecních zastupitelstev v roce 2006 a 2010 jednotlivých moravských krajů lze vyčíst, že hlavní místní části obce byly z hlediska podílu na mandátech a podílu na počtu obyvatel obce ve všech případech mírně nadreprezentované. Ve volbách v roce 2006 byla nejnižší míra reprezentace těchto částí obcí patrná v Kraji Vysočina, což bylo zapříčiněno relativně častým vznikem politických subjektů, tvořených zástupci populačně menších místních částí. V těchto volbách byly naopak nejvíce zvýhodněny hlavní místní části obcí Zlínského a Moravskoslezského kraje. Přitom s výjimkou Jihomoravského kraje získali kandidáti hlavních místních částí nižší podíl hlasů než mandátů.

Ve volbách v roce 2010 došlo ke snížení podílu mandátů v porovnání s předchozími volbami v případě Zlínského a Moravskoslezského kraje. Stejný počet mandátů jako v předchozích volbách získali kandidáti hlavních částí obcí Olomouckého kraje. Zde však můžeme namítnout, že výsledky jsou zde ovlivněné obcemi z okresu Jeseník, kde je u bydliště kandidátů veden spíše název obce jako celku, než název hlavní místní části, který se však s názvem obce shoduje. Z hlediska zastoupení kandidátů z menších místních částí obcí ve volbách v roce 2010 je však pozitivní snížení počtu místních částí bez zastoupení v zastupitelstvu obce, a to ve všech moravských krajích.



Obr. 12 Míra reprezentace hlavních místních částí členěných měst v komunálních volbách 2006 a 2010 v moravských krajích. Vlastní zpracování z ČSÚ

Následná analýza je věnována členěným městům s více než 10 000 obyvateli, kterých je na území moravských krajů 42 (bez výše uvedených měst). V komunálních volbách v roce 2006 byly hlavní části obcí ve všech krajích nadreprezentované, nejméně v případě Kraje Vysočina, kde podíl hlavních částí na obyvatelstvu v podstatě proporčně odpovídá podílu těchto částí na mandátech. Přitom tyto místní části získaly vyšší podíl hlasů. Tento stav lze zdůvodnit poměrně vysokým počtem neúspěšných kandidátů z Nových Dvůrů (město Třebíč). Naopak nejvyšší míra reprezentace je z grafu patrná v případě Jihomoravského kraje. Tento výsledek je ovlivněn (ne)zastoupením kandidátů z místních částí Charvátská Nová Ves a Poštorná na kandidátních listinách. Vzhledem k tomu, že se jedná o místní části s více než 5 000 obyvateli, je více pravděpodobná varianta, že je u kandidátů na kandidátních listinách uveden název města, nikoliv název hlavní části města.

Srovnáme-li kandidátní listiny z voleb v roce 2006 dvou největších členěných měst moravských krajů - Zlína a Olomouce - pak zjistíme, že zastoupení kandidátů z místních částí Olomouce je výrazně vyšší než v případě Zlína. Podle kandidátních listin hned 15 místních částí (ze 17 částí Zlína) nemělo v zastupitelstvu svého kandidáta, zatímco v Olomouci se jednalo o 14 místních částí (z 26 částí Olomouce). Z analýzy voleb v roce 2010 vyplývá, že míra reprezentace hlavních místních částí měst ve srovnání s předchozími volbami poklesla, a to ve všech krajích. V případě Kraje Vysočina, Moravskoslezského kraje a Zlínského kraje se jedná dokonce o podreprezentaci těchto místních částí.

Ve všech krajích rovněž klesl počet místních částí bez mandátu. To lze dokumentovat opět na příkladu města Zlín, ve kterém klesl počet jeho místních částí bez zastupitele na sedm.

5.7 Postoje představitelů samospráv a politických stran k problematice

Tato část práce je zaměřena na zpracování výsledků dotazníkových šetření, které bylo součástí bakalářské práce, jehož respondenty bylo 17 představitelů obcí členěných na místní části (starostové a místostarostové) Zlínského kraje jako odborníků na obecní samosprávu. Tato kapitola je doplněna o poznatky získané z řízených rozhovorů se starosty obcí, které se ve sledovaném období, tj. od komunálních voleb v roce 2006 po současnost, staly samostatnými – z pěti oslovených starostů se k problematice vyjádřili představitelé Krhové a Želechovic nad Dřevnicí.

Deset oslovených starostů se domnívá, že participace místních částí v zastupitelstvu obce byla spravedlivá, sedm starostů ovšem nesouhlasí. Například starostka Bařic-Velkých Těšan se domnívá, že zastoupení kandidátů z Bařic i Velkých Těšan na kandidátních listinách bylo spravedlivé ve většině komunálních voleb, neboť od prvních polistopadových komunálních voleb se v zastupitelstvu obce našli vždy zástupci obou částí obcí. Stejně jako v případě mnoha jiných členěných obcí navíc uplatňují zásadu, aby starosta a místostarosta neměli trvalé bydliště ve stejné části obce.

Čtrnáct respondentů nevnímá problematiku participace částí obcí v zastupitelstvu jako dostatečně závažnou. Jiný názor na jejich zastoupení zastává primátor města Zlína. Zastupitelstvo města Zlína na svém zasedání v březnu 2008 (tj. měsíc před konáním referenda v Želechovicích nad Dřevnicí) schválilo záměr nastolení nových forem spolupráce s místními částmi. Ze strany statutárního města Zlína se jednalo o podporu vzniku komisí místních částí v příměstských lokalitách a jmenování jednotlivých členů zastupitelstva do konkrétních místních částí s cílem zlepšení komunikace jednotlivých částí Zlína a volenými orgány.

Starostka Krhové tvrdí, že valašskomeziříčské zastupitelstvo nevnímalo požadavky této místní části dostatečně vážně. Na druhou stranu přiznává, že osadní výbor volený obyvateli této místní části za ně „málo kopal“. Zároveň také uvádí, že by se prostřednictvím vyššího počtu zvolených zastupitelů alespoň dostaly k jednání potřeby místních obyvatel. V drtivé většině případů se představitelé obcí shodují na tom, že by mělo být přirozeně v zájmu všech zastupitelů obce, aby žádná část obce nebyla opomíjena.

Jedním ze zásadních bodů dotazníkového šetření byl pohled dotazovaných starostů na opatření, které by vedlo k „spravedlivější“ participaci místních částí v zastupitelstvu obce. Ve většině případů (čtrnácti) se starostové shodují, že tato opatření mají podniknout samotné kandidující strany, neboť není v silách zastupitelstva shánět kandidáty z těchto místních částí. Starosta Bojkovic zároveň dodává, že i přes snahu kandidujících stran získat kandidáty z okrajových částí obce se nepodařilo najít jejich dostatečný počet. Jako vhodné řešení se pak jeví to, které zvolila strana „Starostové a nezávislí“ v obci Loukov. Na základě dohody vytvořili kandidátku tak, aby v jedenáctičlenném sboru zastupitelstva sedm zastupitelů reprezentovalo část Loukov a čtyři zastupitelé reprezentovali část Libosváry. Díky této dohodě se po komunálních volbách v roce 2010 dvojnásobně zvýšila reprezentace místní části Libosváry oproti předchozím komunálním volbám.

Jak již bylo zmíněno v teoretické části, zastupitelstvo obce je povinné hospodařit tak, aby byl z dlouhodobějšího hlediska zajištěn rozvoj všech jeho částí. Obce však hospodaří s omezeným množstvím financí, a proto v případě menších obcí mnohdy není možné během jednoho volebního období investovat „rovnoměrně“ do všech částí obce. Z dotazníkového šetření pak vyplývá, že ve většině případů je investování do rozvoje všech částí obce spravedlivé. Starostka obce Bařice - Velké Těšany navíc uvádí, že investování do rozvoje obou částí obcí skýtá i mnoho výhod v podobě většího rozpočtu. Díky tomu je možné investovat větší část rozpočtu do obce, která je momentálně potřebuje více, což by v případě samostatnosti obou obcí nebylo možné. Není příliš překvapující, že jiný názor na přerozdělování investic mají v Krhové, kde cítili velkou nesouměrnost investic ze strany města a absenci dotačních akcí např. dětské hřiště, které v Krhové není atd.

V případě místních částí města Zlína se zvýšila po roce 2008 ekonomická podpora těchto místních částí o 3 mil. korun. Na druhou stranu podle starosty Želechovic nad Dřevnicí by ale ani dřívější vytvoření komisí místních částí a jejich lepší financování ze strany Zlína nezabránilo referendu v této obci. Problém komisí místních částí pak vidí v jejich samotné podstatě – nejedná se o volený orgán ale spíše o určitou „zájmovou“ skupinu lidí a neexistuje tedy jistota, že peníze budou investovány ve prospěch všech obyvatel těchto místních částí.

Další část této kapitoly je věnována referendu v Želechovicích nad Dřevnicí a Krhové. V případě Želechovic byl hlavním důvodem k referendu především zastaralá infrastruktura včetně veřejných budov, dále územní plán z roku 1976, který nesplňoval požadavky na moderní rozvoj nebo například nezáměr o vyřešení nadměrného dopravního zatížení

(Želechovice se nacházejí v hlavním dopravním tahu Zlín–Vizovice). Příčinou referenda v Krhové bylo nejen uvědomění si malých investičních akcí (již zmíněné dětské hřiště atd.), ale především odejmutí toho, co lidi v místní části spojovalo – tedy zavření školy a otazníky nad budovou ZŠ, kterou využívali občané pro volnočasové aktivity.

V témže čase se projednával i prodej bývalého kulturního domu v Krhové a přidal se i záměr města na převod lesů do společnosti ST servis s.r.o.

Je třeba ovšem zmínit, že osamostatnění obcí sebou neslo i určité komplikace, například majetkové vypořádání s městem, převod příspěvkových organizací mateřské a základní školy a jiné problémy administrativního rázu. V obou obcích však nepochybují o zlepšení správy a hospodaření, které je spojené s vlastním rozpočten, plánováním investic a rozvoje obce, ale například i větší sounáležitost obyvatel s územněsprávním celkem.

6 Závěr

Teoretické část diplomové práce je zaměřena na termín obce jako základního územně - samosprávného celku, který je podložený Ústavou České republiky. V České republice je rozhodujícím orgánem obecní samosprávy zastupitelstvo obce, z něhož se ostatní obecní orgány volí a které rozhoduje ve věcech jeho samostatné působnosti. Zastupitelstvo je volené na čtyři roky a jeho členové musí mít v dané obci trvalé bydliště. Počet členů zastupitelstva obce je do jisté míry odvozen od počtu obyvatel v obci, zastupitelstvo má však v rozhodnutí o jeho konkrétním počtu členů určitou volnost. Komunální volby v České republice se vyznačují řadou specifik, kterými se odlišuje od voleb vyšších zákonodárných orgánů. Všeobecně se dá říct, že z hlediska volebního systému České republiky patří mezi ty nejkomplicovanější. Jedním z jejich specifik je i samotný fakt, že pro voliče je rozhodující především schopnost kandidátů zabývat se lokálními problémy a požadavky občanů obce.

V dalších kapitolách byly stručně popsány způsoby hlasování včetně způsobu přepočítání hlasů na mandáty. Neméně důležitou kapitolou je velikost volebních obvodů, která se jeví jako efektivní způsob ovlivnění výsledků voleb. Rovněž jsou zde popsány formy změn území obce, z něhož je pro danou problematiku částí obcí nejpodstatnější vznik nové obce. Nová obec může vzniknout pouze oddělením od již od stávající obce a musí splňovat několik dalších podmínek, z nichž nejzávažnější je požadavek, aby nová i „zbytková“ obec měly alespoň 1000 obyvatel. Po splnění dalších podmínek může být vyhlášeno referendum, ve kterém občané části obce, která se chce odtrhnout, mohou rozhodnout o osamostatnění a tedy vzniku obce nové.

Tato práce je zaměřena pouze na obce, které se člení na místní části. Ve většině případů k oddělení obce nemůže dojít, neboť nejsou splněny kritéria o minimálním počtu obyvatel. Přesto se v průběhu analyzovaného období našlo pět místních částí, které tyto požadavky splnily a osamostatnily se. V případě moravských krajů, které byly podrobeny analýze, se jedná o Petrov nad Desnou, Libhošť, Želechovice nad Dřevnicí, Krhovou a Poličnou. Pro reflexi situace před a po osamostatnění těchto obcí byl poskytnut řízený rozhovor s dvěma zainteresovanými starosty, na jehož základě byla vypracována samostatná kapitola. V obou případech lze říct, že ačkoliv osamostatnění přináší mnoho administrativních komplikací, obyvatelé v těchto obcích jsou se samosprávou spokojeni.

V praktické části práce bylo analyzováno zastoupení částí obcí v komunálních volbách v roce 2006 a 2010 na příkladu moravských krajů. Postupně bylo zkoumáno 621 obcí, které se člení na 2 263 místních částí.

Výsledky provedené analýzy zahrnují podíl místních částí na celkovém počtu obyvatel obce. Ty jsou následně srovnány s podílem kandidátů z místních částí na kandidátních listinách, mandátech a hlasech. Na základě provedeného výzkumu byla určena míra reprezentace částí obcí.

Volební analýza vychází z kandidátních listin, zveřejněné statistickým úřadem. V komunálních volbách v roce 2006 a 2010 jsou u kandidátů uvedeny místní části, ve kterých mají nahlášené trvalé bydliště. Český statistický úřad zveřejnil i výsledky dřívějších voleb, ve kterých však údaj o bydlišti kandidátů chybí a proto nejsou součástí této práce. Celá statistika zastoupení částí obcí v komunálních volbách vychází z předpokladu, že je u kandidátů uveden skutečně název části obce a nikoliv název obce jako celku. Existují ovšem vážné podezření, že tato podmínka nebyla v některých případech dodržena. To lze doložit na příkladu města Břeclav. V místních částech Charvátská Nová Ves a Poštorná žije několik tisíc obyvatel, přesto se na „kandidátkách“ neobjevuje jediný zástupce této místní části. Stejný problém je patrný při výzkumu obcí z okresu Jeseník v roce 2010. Zde bude na vině pravděpodobně regionální pracoviště ČSÚ.

V práci je rozebrán podíl zastupitelů z populačně největších místních částí vzhledem k podílu na počtu obyvatel. Není příliš překvapující, že ve většině obcí jsou tyto místní části „nadreprezentovány“. Výjimkou jsou části obcí Kraje Vysočina a jejich proporcionálnost lze vysvětlit relativně častým vznikem politických subjektů, tvořených výhradně zástupci populačně menších místních částí. V práci jsou však uvedeny i příklady, kdy v zastupitelstvu obce převažují kandidáti z populačně menších místních částí. Většinou se jedná o obce venkovské, podobné případy však lze někdy doložit i na velkých městech, jako je Uherské Hradiště nebo Olomouc (ta je ale vzhledem k velkému počtu místních částí v souvislé městské zástavbě zcela specifickým případem).

Z hlediska proporcionality nelze tvrdit, že by komunální volby v roce 2010 přinesly výrazné „zlepšení“ v zastoupení populačně menších místních částí. Pozitivním výsledkem je snížení počtu místních částí bez zastoupení v zastupitelstvech obcí, a to ve všech moravských

krajích. Největší rozdíl mezi dvěma posledními volbami je zřejmý v případě měst s více než 10 000 obyvateli na území Moravskoslezského a Zlínského kraje, neboť kandidáti z populačně největších částí obcí získali ve volbách v roce 2010 výrazně menší počet mandátů a z hlediska podílu na počtu obyvatel můžeme dokonce mluvit o „podprezentaci“ těchto místních částí. Tento pokles je nejlépe pozorovatelný v případě krajského města Zlína, kde se výrazně zvýšil počet kandidátů i výsledný počet zastupitelů z ostatních místních částí. Minimálně v posledním případě jde zřejmě o preventivní snahu místních politických stran utlumit snahu některých okrajových místních částí o osamostatnění. Ta byla nakonec úspěšně dovršena pouze v Želechovicích.

Není jednoznačně prokazatelné, zda za silnějším zastoupením těchto místních částí stojí osamostatnění Želechovic nad Dřevnicí. Vznik „komisí“ místních částí v těchto částech Zlína však ukazuje, že problematiku místních částí považuje magistrát za dostatečně závažnou. Všeobecně lze říct, že zastupitelstvo obce je povinné jednat tak, aby z dlouhodobého hlediska zajistilo rozvoj všech místních částí bez ohledu na to, zda jsou místní části v zastupitelstvu obce skutečně zastoupeny nebo ne. Jejich přítomnost však zvyšuje pravděpodobnost, že tyto místní části nezůstanou opomíjeny.

Klíčová slova: politická geografie – komunální politika – obecní zastupitelstvo-
komunální volby – zastoupení místních částí na kandidátních listinách – zastoupení
místních částí v obecních zastupitelstvech – moravské kraje

7 Summary

Proportionality of share of municipality parts at municipal council elections on model territory of Moravian 's Region are investigated in my Thesis. The attention is paid to the exploration of facts and to the system of municipal elections in the Czech Republic in this introduction. The differences in proportionality of share of municipality parts representation in tickets and town council at municipal council elections in 2006 and 2010 pursued on the basis of data from the Czech Statistical Office. Analysis results were compared with the results of the survey attended by mayors of municipalities divided into two parts and more municipalities.

Key words: political geography – municipal politics - municipal boards - municipal council elections - proportionality of share of municipality parts in tickets - proportionality of share of municipality parts in municipal boards -Moravian region

8 Seznam použité literatury a pramenů

Literatura

BALÍK, Stanislav. *Komunální politika: Obce, aktéři a cíle místní politiky*. vyd. Praha: Grada, 2009. ISBN 978-80-247-2908-4.

BALÍK, Stanislav a Ondřej KRUTÍLEK. *Komunální volby v české republice v roce 2002*. Brno: Mezinárodní politologický ústav Masarykovy univerzity v Brně, 2003. ISBN 80-210-3211-1.

BUBENÍČEK, Václav, Čmejrek, Jaroslav a Jan. *Demokracie v lokálním politickém prostoru*. vyd. Praha: Grada Publishing, 2010. ISBN 978-80-2473-061-5

ČERNÝ, Pavel a Vítězslav DOHNAL. *Průvodce novým správním řádem: s podrobným výkladem a vzory podání*. vyd. Praha: Linde, 2006. ISBN 978-80-7201-600-8.

EXNER, Jiří. *Komunální politika: Obce, města, městské části*. vyd. Praha: Libri, 2004. ISBN 978-80-7277-289-9.

FŇUKAL, Miloš, Tatiana MINTÁLOVÁ a Miloslav ŠERÝ. Rozčleňování obcí na více volebních obvodů při volbách obecních zastupitelstev: Možnosti a limity volební manipulace. In: *Sborník abstraktů*. Ostrava: Ostravská univerzita, 2010, s. 6.

CHYTILEK, Roman a Jakub ŠEDO. *Volební systémy*. vyd. Praha: Portál, 2009. ISBN 978-80-7367-548-6.

JURNÍKOVÁ, Jana, KADEČKA, Stanislav, KLIKOVÁ, Jana, aj. *Meritum obce 2006 - 2007*. vyd. Praha: Aspi, 2006. ISBN 978-80-7357-151-X

KLÍMA, Michal. *Kvalita demokracie v České republice a volební inženýrství*. Praha: Radix, 2001. ISBN 80-86031-29-2.

KOČÍ, Roman. *Obecní samospráva v České republice*. Praha: Leges, 2012, 240 s. ISBN: 978-80-87576-28-1

KOPECKÝ, Martin. *Právní postavení obcí a krajů: Základy komunálního práva*. Praha: WoltersKluwer ČR, 2010. ISBN 80-210-3211-1.

KOUDELKA, Zdeněk. *Obce a kraje: Podle reformy veřejné správy v roce 2001*. vyd. Praha: Linde, 2001. ISBN 978-80-7201-272

KOUDELKA, Zdeněk. *Samospráva*. Praha: Linde Praha a.s., 2007. ISBN 978-80-7201-665-5.

KREJČÍ, Oskar (2006): *Nová kniha o volbách*. Praha: Professional Publishing, 2006. ISBN 80-86946-01-0.

NOVÁK, Miroslav a Tomáš LEBEDA. *Volební a stranické systémy. ČR v mezinárodním srovnání*. vyd. Dobrá Voda u Pelhřimova: Aleš Čeněk, 2004. ISBN 978-80-86473-88-0.

PEKOVÁ, Jitka. *Finance územní samosprávy: teorie a praxe v ČR*. vyd. Praha: Wolters Kluwer, 2011. ISBN 978-807-3576-141

PEKOVÁ, Jitka. *Hospodaření a finance. Územní samospráva*. vyd. Praha: Management press, 2004. ISBN 978-80-7261-086-4

RIGEL, Filip. *Zákon o místním referendu s komentářem a judikaturou*. vyd. Praha: Leges, 2011. ISBN 978-80-87212-85-1.

SMITH, Michael. *Přímá demokracie v praxi: politika místních referend v České republice*. vyd. Praha: Isea, 2007. ISBN 978-80-903316-3-1.

ŠARADÍN, Pavel a Jan OUTLÝ. *Studie o volbách do zastupitelstev v obcích*. Olomouc: Univerzita Palackého, 2004. ISBN 80-244-0798-1.

VODIČKA, Karel a Ladislav CABADA. *Politický systém České republiky: historie a současnost*. Vyd. 1. Praha: Portál, 2003. ISBN 80-7178-718-3

ČESKÝ STATISTICKÝ ÚŘAD. *Charakteristika kraje* [online]. 2011 [cit. 2012-05-19]. Dostupné z: http://www.czso.cz/xz/redakce.nsf/i/charakteristika_kraje

ČESKÝ STATISTICKÝ ÚŘAD. *Statistický lexikon obcí 2013* [online]. 2014 [cit. 2014-02-13]. Dostupné z: http://www.czso.cz/csu/2013edicniplan.nsf/kapitola/4116-13-n_2013-05

MINISTERSTVO VNITRA ČESKÉ REPUBLIKY. *Právní postavení a finanční situace obcí v České republice* [online]. 2011 [cit. 2014-03-20]. Dostupné z: <http://aplikace.mvcr.cz/archiv2008/odbor/reforma/priloha1.pdf>

ČESKÝ STATISTICKÝ ÚŘAD. *Metody pro přepočítání hlasů na mandáty* [online]. 2011 [cit. 2014-04-20]. Dostupné z: http://www.czso.cz/csu/redakce.nsf/i/metody_pro_prepocet_hlasu_na_mandaty

MINISTERSTVO VNITRA ČESKÉ REPUBLIKY. *Volby do zastupitelstev obcí ve dnech 15. a 16. října 2010* [online]. 2010 [cit. 2014-03-02]. Dostupné z: <http://www.mvcr.cz/clanek/volby-do-zastupitelstev-obci-777397.aspx>

ČESKÝ STATISTICKÝ ÚŘAD. *Charakteristika kraje* [online]. 2014 [cit. 2014-03-28]. Dostupné z: http://www.czso.cz/xj/redakce.nsf/i/charakteristika_kraje

ČESKÝ STATISTICKÝ ÚŘAD. *Charakteristika kraje* [online]. 2014 [cit. 2014-04-02]. Dostupné z: http://www.czso.cz/xm/redakce.nsf/i/charakteristika_kraje

ČESKÝ STATISTICKÝ ÚŘAD. *Charakteristika kraje* [online]. 2014 [cit. 2014-04-06]. Dostupné z: http://www.czso.cz/xb/redakce.nsf/i/charakteristika_jihomoravskeho_kraje

ČESKÝ STATISTICKÝ ÚŘAD. *Charakteristika kraje* [online]. 2014 [cit. 2014-04-09]. Dostupné z: http://www.czso.cz/xt/redakce.nsf/i/charakteristika_moravskoslezskeho_kraje

9 Přílohy

Seznam příloh

Tab. 8. Míra reprezentace v komunálních volbách 2006 v Moravskoslezském kraji.

Tab. 9. Míra reprezentace v komunálních volbách 2010 v Moravskoslezském kraji.

Tab. 10. Míra reprezentace v komunálních volbách 2006 v Olomouckém kraji

Tab. 11. Míra reprezentace v komunálních volbách 2010 v Olomouckém kraji

Tab. 12. Míra reprezentace v komunálních volbách 2006 v Kraji Vysočina

Tab. 13. Míra reprezentace v komunálních volbách 2010 v Kraji Vysočina

Tab. 14. Míra reprezentace v komunálních volbách 2006 v Jihomoravském kraji

Tab. 15. Míra reprezentace v komunálních volbách 2010 v Jihomoravském kraji

Tab. 16. Míra reprezentace v komunálních volbách 2006 ve Zlínském kraji

Tab. 17. Míra reprezentace v komunálních volbách 2010 v Zlínském kraji

Obr. 13 Obce členěné na více částí na území okresu Bruntál

Obr. 14 Obce členěné na více částí na území okresu Frýdek-Místek

Obr. 15 Obce členěné na více částí na území okresu Karviná

Obr. 16 Obce členěné na více částí na území okresu Nový Jičín

Obr. 17 Obce členěné na více částí na území okresu Opava

Obr. 18 Obce členěné na více částí na území okresu Jeseník

Obr. 19 Obce členěné na více částí na území okresu Olomouc

Obr. 20 Obce členěné na více částí na území okresu Prostějov

Obr. 21 Obce členěné na více částí na území okresu Přerov

Obr. 22 Obce členěné na více částí na území okresu Šumperk

Obr. 23 Obce členěné na více částí na území okresu Havlíčkův Brod

Obr. 24 Obce členěné na více částí na území okresu Jihlava

Obr. 25 Obce členěné na více částí na území okresu Pelhřimov

Obr.26 Obce členěné na více částí na území okresu Třebíč

Obr. 27 Obce členěné na více částí na území okresu Žďár nad Sázavou

Obr.28 Obce členěné na více částí na území okresu Blansko

Obr. 29 Obce členěné na více částí na území okresu Brno-venkov

Obr. 30 Obce členěné na více částí na území okresu Břeclav

Obr. 31 Obce členěné na více částí na území okresu Vyškov

Obr. 32 Obce členěné na více částí na území okresu Hodonín

Obr. 33 Obce členěné na více částí na území okresu Znojmo

Obr. 34 Obce členěné na více částí na území okresu Kroměříž

Obr. 35 Obce členěné na více částí na území okresu Vsetín

Obr. 36 Obce členěné na více částí na území okresu Uherské Hradiště

Obr. 37 Obce členěné na více částí na území okresu Zlín

9.1 Analýza volebních výsledků do zastupitelstev obcí členěných na více částí v Moravskoslezském kraji v roce 2006

Tab. 8. Míra reprezentace v komunálních volbách 2006 v Moravskoslezském kraji. Vlastní zpracování z ČSÚ.

Název obce	Část obce	podíl části obce na obyv.	podíl části obce na kandidát.	podíl části obce na mandát.	Podíl části obce na hlasech	Míra repréz. 1	Míra repréz. 2
		a	b	c	d	c/a	d/a
Adělská hora	Adělská hora	95,86	97,78	85,71	96,58	0,89	1,01
	Pustá Rudná	4,14	2,22	14,29	3,42	3,45	0,82
Bílčice	Bílčice	92,71	100,00	100,00	100,00	1,08	1,08
	Majůvka	7,29	0,00	0,00	0,00	0,00	0,00
Bohušov	Bohušov	62,73	75,51	85,71	78,55	1,37	1,25
	Dolní Povelice	26,51	20,41	14,29	19,06	0,54	0,72
	Karlov	7,87	4,08	0,00	2,39	0,00	0,30
	Ostrá Hora	2,89	0,00	0,00	0,00	0,00	0,00
Brantice	Brantice	79,95	83,33	66,67	83,24	0,83	1,04
	Radim	20,05	16,67	33,33	16,76	1,66	0,84
Bruntál	Bruntál	99,43	100,00	100,00	100,00	1,01	1,01
	Karlovec	0,00	0,00	0,00	0,00	-	-
	Kunov	0,57	0,00	0,00	0,00	0,00	0,00
Břidličná	Albrechtice u Rýmařova	1,02	0,00	0,00	0,00	0,00	0,00
	Břidličná	92,95	98,33	100,00	99,45	1,08	1,07
	Vajglov	6,02	1,67	0,00	0,55	0,00	0,09
Býkov-Láryšov	Býkov	80,49	100,00	100,00	100,00	1,24	1,24
	Láryšov	19,51	0,00	0,00	0,00	0,00	0,00
Dětřichov nad Bystřicí	Dětřichov nad Bystřicí	98,37	100,00	100,00	100,00	1,02	1,02
	Krahulčí	1,63	0,00	0,00	0,00	0,00	0,00
Dolní Moravice	Dolní Moravice	62,53	66,67	77,78	76,16	1,24	1,22
	Nová Ves	6,08	16,67	22,22	12,79	3,66	2,10
	Horní Moravice	31,39	16,67	0,00	11,05	0,00	0,35
Dvorce	Dvorce	99,42	100,00	100,00	100,00	1,01	1,01
	Rejchartice	0,58	0,00	0,00	0,00	0,00	0,00

Název obce	Část obce	podíl části obce na obyv.	podíl části obce na kandidát.	podíl části obce na mandát.	Podíl části obce na hlasech	Míra repr. 1	Míra repr. 2
		a	b	c	d	c/a	d/a
Holčovice	Dlouhá Ves	1,18	0,00	0,00	0,00	0,00	0,00
	Hejnov	21,21	32,73	36,36	29,66	1,71	1,40
	Holčovice	50,22	36,36	27,27	40,75	0,54	0,81
	Jelení	3,09	3,64	0,00	0,85	0,00	0,27
	Komora	8,98	1,82	0,00	0,72	0,00	0,08
	Spálené	15,32	14,55	27,27	17,06	1,78	1,11
Horní Benešov	Horní Benešov	87,39	81,13	86,67	83,07	0,99	0,95
	Luhy	12,61	18,87	13,33	16,93	1,06	1,34
Horní Město	Horní Město	71,09	63,64	90,91	76,28	1,28	1,07
	Dobřečov	5,33	3,64	0,00	3,31	0,00	0,62
	Rešov	2,93	0,00	0,00	0,00	0,00	0,00
	Skály	13,91	29,09	9,09	19,63	0,65	1,41
	Stříbrné Hory	6,74	3,64	0,00	0,78	0,00	0,12
Hošťálkovy	Hošťálkovy	57,07	58,33	100,00	62,71	1,75	1,10
	Křížová	3,62	8,33	0,00	6,16	0,00	1,70
	Staré Purkartice	12,32	5,56	11,11	5,92	0,90	0,48
	Vraclávek	26,99	27,78	22,22	25,21	0,82	0,93
Jindřichov	Jindřichov	95,18	94,29	86,67	94,56	0,91	0,99
	Arnultovice	4,82	5,71	13,33	5,44	2,77	1,13
Jířikov	Jířikov	59,16	44,44	77,78	50,27	1,31	0,85
	Kněžpole	8,78	7,41	0,00	3,48	0,00	0,40
	Křížov	9,16	18,52	11,11	21,56	1,21	2,35
	Sovinec	11,45	7,41	11,11	10,23	0,97	0,89
	Těchanov	11,45	22,22	0,00	14,46	0,00	1,26
Karlovice	Karlovice	89,42	86,52	80,00	84,17	0,89	0,94
	Zadní Ves	10,58	13,48	20,00	15,83	1,89	1,50
Krnov	Krásné Loučky	2,50	0,00	0,00	0,00	0,00	0,00
	Pod Bezručovým vrcholem	65,61	0,00	0,00	0,00	0,00	0,00
	Pod Cvilínem	31,89	0,00	0,00	0,00	0,00	0,00
Leskovec nad Moravicí	Leskovec nad Moravicí	99,76	100,00	100,00	100,00	1,00	1,00
	Slezská Harta	0,24	0,00	0,00	0,00	0,00	0,00
Lichnov	Lichnov	86,63	86,21	88,89	90,50	1,03	1,04
	Dubnice	13,37	13,79	11,11	9,50	0,83	0,71
Liptaň	Liptaň	85,25	83,33	88,89	82,86	1,04	0,97
	Bučávka	10,37	8,33	11,11	12,01	1,07	1,16
	Horní Povelice	4,38	8,33	0,00	5,13	0,00	1,17

Název obce	Část obce	podíl části obce na obyv.	podíl části obce na kandidát.	podíl části obce na mandát.	Podíl části obce na hlasech	Míra repréz. 1	Míra repréz. 2
		a	b	c	d	c/a	d/a
Lomnice	Lomnice	84,60	83,33	90,91	85,51	1,07	1,01
	Tylov	15,40	16,67	9,09	14,49	0,59	0,94
Malá Morávka	Malá Morávka	88,57	81,67	77,78	81,02	0,88	0,91
	Karlov pod Pradědem	11,43	18,33	22,22	18,98	1,94	1,66
Město Albrechtice	Burkvíz	0,95	0,00	0,00	0,00	0,00	0,00
	Česká Ves	0,52	0,00	0,00	0,00	0,00	0,00
	Dlouhá Voda	0,55	1,59	0,00	1,36	0,00	2,48
	Hynčice	12,60	4,76	0,00	4,70	0,00	0,37
	Linhartovy	4,57	2,65	0,00	2,22	0,00	0,49
	Město Albrechtice	74,82	88,89	100,00	90,36	1,34	1,21
	Opavice	3,47	2,12	0,00	1,36	0,00	0,39
	Piskořov	0,26	0,00	0,00	0,00	0,00	0,00
	Valštejn	0,90	0,00	0,00	0,00	0,00	0,00
	Žáry	1,36	0,00	0,00	0,00	0,00	0,00
Moravskoslezský Kočov	Moravský Kočov	77,31	80,00	57,14	65,56	0,74	0,85
	Slezský Kočov	22,69	20,00	42,86	34,44	1,89	1,52
Roudno	Roudno	94,65	93,33	88,89	91,81	0,94	0,97
	Volárna	5,35	6,67	11,11	8,19	2,08	1,53
Rudná pod Pradědem	Nová Rudná	3,79	3,57	14,29	4,18	3,77	1,10
	Stará Rudná	96,21	96,43	85,71	95,82	0,89	1,00
Rusín	Rusín	73,48	61,11	60,00	52,12	0,82	0,71
	Hrozová	10,61	33,33	40,00	41,51	3,77	3,91
	Matějovice	15,91	5,56	0,00	6,37	0,00	0,40
Rýmařov	Rýmařov	82,26	93,88	95,24	94,15	1,16	1,14
	Edrovice	4,20	0,68	4,76	1,89	1,13	0,45
	Harrachov	0,44	0,00	0,00	0,00	0,00	0,00
	Jamartice	2,70	1,36	0,00	0,90	0,00	0,33
	Janovice	8,19	2,04	0,00	1,68	0,00	0,21
	Ondřejov	1,53	0,68	0,00	0,35	0,00	0,23
	Stránské	0,70	1,36	0,00	1,03	0,00	1,48
Slezské Rudoltice	Slezské Rudoltice	87,09	95,24	100,00	96,40	1,15	1,11
	Amalín	6,74	4,76	0,00	3,60	0,00	0,53
	Koberno	4,05	0,00	0,00	0,00	0,00	0,00
	Víno	2,12	0,00	0,00	0,00	0,00	0,00
Stará Ves	Stará Ves	91,65	86,67	88,89	88,60	0,97	0,97
	Žďárský Potok	8,35	13,33	11,11	11,40	1,33	1,36

Název obce	Část obce	podíl části obce na obyv.	podíl části obce na kandidát.	podíl části obce na mandát.	Podíl části obce na hlasech	Míra repréz. 1	Míra repréz. 2
		a	b	c	d	c/a	d/a
Staré Město	Nová Véska	8,14	14,29	14,29	14,51	1,76	1,78
	Staré Město	91,86	85,71	85,71	85,49	0,93	0,93
Světlá Hora	Dětřichovice	7,42	5,62	0,00	6,40	0,00	0,86
	Podlesí	6,48	3,37	6,67	3,69	1,03	0,57
	Stará Voda (Světlá Hora)	4,03	3,37	0,00	2,29	0,00	0,57
	Suchá Rudná	4,03	3,37	6,67	3,17	1,65	0,79
	Světlá (Světlá Hora)	78,04	84,27	86,67	84,45	1,11	1,08
Široká Niva	Široká Niva	88,40	100,00	100,00	100,00	1,13	1,13
	Pocheň	5,45	0,00	0,00	0,00	0,00	0,00
	Skrbovice	6,15	0,00	0,00	0,00	0,00	0,00
Třemešná	Damašek	2,77	1,54	0,00	1,15	0,00	0,42
	Rudíkovy	16,26	9,23	0,00	7,39	0,00	0,45
	Třemešná	80,97	89,23	100,00	91,46	1,23	1,13
Tvrdkov	Mirotínek	3,70	0,00	0,00	0,00	0,00	0,00
	Ruda	33,80	11,11	14,29	9,73	0,42	0,29
	Tvrdkov	62,50	88,89	85,71	90,27	1,37	1,44
Václavov u Bruntálu	Dolní Václavov	33,25	30,77	28,57	23,34	0,86	0,70
	Horní Václavov	66,75	69,23	71,43	76,66	1,07	1,15
Vrbno pod Pradědem	Bílý Potok	0,24	0,00	0,00	0,00	0,00	0,00
	Mnichov	13,68	12,70	14,29	10,71	1,04	0,78
	Vidly	0,39	0,00	0,00	0,00	0,00	0,00
	Vrbno pod Pradědem	78,35	77,25	80,95	79,01	1,03	1,01
	Železná	7,33	10,05	4,76	10,28	0,65	1,40
Vysoká	Vysoká	48,17	33,33	42,86	33,76	0,89	0,70
	Bartultovice	28,24	20,83	14,29	22,65	0,51	0,80
	Pitárné	23,59	45,83	42,86	43,60	1,82	1,85
Zátor	Zátor	44,62	32,43	22,22	33,48	0,50	0,75
	Loučky	55,38	67,57	77,78	66,52	1,40	1,20
Bolatice	Bolatice	84,43	88,89	88,24	88,30	1,05	1,05
	Borová	15,57	11,11	11,76	11,70	0,76	0,75
Březová	Březová	39,68	52,50	40,00	43,81	1,01	1,10
	Gručovice	7,35	7,50	0,00	6,97	0,00	0,95
	Jančí	12,38	15,83	20,00	15,90	1,62	1,28
	Leskovec	21,53	14,17	13,33	16,81	0,62	0,78
	Lesní Albrechtice	19,05	10,00	26,67	16,51	1,40	0,87

Název obce	Část obce	podíl části obce na obyv.	podíl části obce na kandidát.	podíl části obce na mandát.	Podíl části obce na hlasech	Míra repréz. 1	Míra repréz. 2
		a	b	c	d	c/a	d/a
Budišov nad Budišovkou	Budišov nad Budišovkou	86,49	79,27	88,24	84,89	1,02	0,98
	Guntramovice	5,24	7,32	5,88	7,09	1,12	1,35
	Podlesí	2,11	3,66	0,00	2,01	0,00	0,95
	Staré Oldřůvky	6,16	9,76	5,88	6,02	0,95	0,98
Dolní Benešov	Dolní Benešov	82,91	84,76	73,33	80,60	0,88	0,97
	Zábřeh	17,09	15,24	26,67	19,40	1,56	1,14
Dolní Životice	Dolní Životice	91,10	100,00	100,00	100,00	1,10	1,10
	Hertice	8,90	0,00	0,00	0,00	0,00	0,00
Háj ve Slezsku	Háj ve Slezsku	1,42	1,19	4,76	1,40	3,36	0,99
	Chabičov	40,63	48,81	61,90	49,19	1,52	1,21
	Jilešovice	9,70	10,71	4,76	11,08	0,49	1,14
	Lhota	19,45	13,10	14,29	12,24	0,73	0,63
	Smolkov	27,79	26,19	14,29	26,09	0,51	0,94
Hlučín	Hlučín	80,35	80,16	95,24	79,93	1,19	0,99
	Bobrovníky	9,60	4,76	4,76	7,80	0,50	0,81
	Darkovičky	10,05	15,08	0,00	12,27	0,00	1,22
Holasovice	Holasovice	50,08	29,17	33,33	31,32	0,67	0,63
	Kamenec	11,08	25,00	20,00	22,38	1,81	2,02
	Loděnice	32,25	33,33	33,33	32,86	1,03	1,02
	Štěplovec	6,60	12,50	13,33	13,44	2,02	2,04
Hrabyně	Hrabyně	90,58	95,00	100,00	93,76	1,10	1,04
	Josefovice	9,42	5,00	0,00	6,24	0,00	0,66
Hradec nad Moravicí	Benkovice	3,77	3,20	0,00	3,25	0,00	0,86
	Bohučovice	5,82	4,00	4,76	3,23	0,82	0,56
	Domoradovice	3,98	3,20	4,76	3,74	1,20	0,94
	Filipovice	1,30	1,60	0,00	1,39	0,00	1,07
	Jakubčovice	9,72	4,80	9,52	5,26	0,98	0,54
	Kajlovec	4,22	8,00	4,76	7,02	1,13	1,67
	Žimrovice	14,60	12,80	19,05	14,86	1,30	1,02
	Hradec nad Moravicí	54,55	62,40	57,14	61,24	1,05	1,12
Jakartovice	Bohdanovice	20,61	13,04	26,67	15,97	1,29	0,77
	Deštné	33,05	26,09	26,67	24,38	0,81	0,74
	Hořejší Kunčice	13,00	13,04	0,00	13,86	0,00	1,07
	Jakartovice	33,33	47,83	46,67	45,79	1,40	1,37
Kravaře	Dvořisko	4,60	2,96	4,76	3,24	1,04	0,71
	Kouty	25,16	31,11	23,81	28,30	0,95	1,12
	Kravaře	70,24	65,93	71,43	68,46	1,02	0,97

Název obce	Část obce	podíl části obce na obyv.	podíl části obce na kandidát.	podíl části obce na mandát.	Podíl části obce na hlasech	Míra repréz. 1	Míra repréz. 2
		a	b	c	d	c/a	d/a
Neplachovice	Neplachovice	88,57	100,00	100,00	100,00	1,13	1,13
	Zadky	11,43	0,00	0,00	0,00	0,00	0,00
Skřipov	Skřipov	70,18	60,00	72,73	59,96	1,04	0,85
	Hrabství	29,82	40,00	27,27	40,04	0,91	1,34
Služovice	Služovice	84,18	100,00	100,00	100,00	1,19	1,19
	Vrbka	15,82	0,00	0,00	0,00	0,00	0,00
Staré Těchanovice	Staré Těchanovice	100,00	100,00	100,00	100,00	1,00	1,00
	Jánské Koupele	0,00	0,00	0,00	0,00	-	-
Stěbořice	Jamnice	20,19	10,00	13,33	9,96	0,66	0,49
	Nový Dvůr	18,05	16,67	26,67	17,51	1,48	0,97
	Stěbořice	61,75	73,33	60,00	72,52	0,97	1,17
Štáblovice	Lipina	6,77	0,00	0,00	0,00	0,00	0,00
	Štáblovice	93,23	100,00	100,00	100,00	1,07	1,07
Štěpánkovice	Bílá Bříza	2,25	2,63	0,00	2,30	0,00	1,02
	Svoboda	5,65	5,26	6,67	5,10	1,18	0,90
	Štěpánkovice	92,09	92,11	93,33	92,61	1,01	1,01
Velké Heraltice	Malé Heraltice	12,10	3,70	0,00	2,93	0,00	0,24
	Košetice	5,15	3,70	0,00	3,25	0,00	0,63
	Sádek	17,44	9,26	11,11	8,14	0,64	0,47
	Tábor	4,10	0,00	0,00	0,00	0,00	0,00
	Velké Heraltice	61,20	83,33	88,89	85,68	1,45	1,40
Větrkovice	Nové Vrbno	3,97	3,13	9,09	5,92	2,29	1,49
	Větrkovice	96,03	96,88	90,91	94,08	0,95	0,98
Vítkov	Vítkov	83,61	94,21	95,24	92,77	1,14	1,11
	Jelenice	1,55	0,00	0,00	0,00	0,00	0,00
	Klokočov	8,52	2,48	4,76	3,00	0,56	0,35
	Lhotka	1,15	0,00	0,00	0,00	0,00	0,00
	Nové Těchanovice	1,24	0,83	0,00	1,45	0,00	1,17
	Podhradí	1,62	0,83	0,00	1,21	0,00	0,75
	Prostřední Dvůr	1,63	1,65	0,00	1,57	0,00	0,96
	Zálužné	0,69	0,00	0,00	0,00	0,00	0,00
Bartošovice	Bartošovice	78,26	77,78	80,00	75,70	1,02	0,97
	Hukovice	21,74	22,22	20,00	24,30	0,92	1,12

Název obce	Část obce	podíl části obce na obyv.	podíl části obce na kandidát.	podíl části obce na mandát.	Podíl části obce na hlasech	Míra repr. 1	Míra repr. 2
		a	b	c	d	c/a	d/a
Bílovec	Bílovec	77,64	85,23	93,33	83,41	1,20	1,07
	Bravinné	4,20	1,14	0,00	0,73	0,00	0,17
	Lhotka	1,26	1,14	6,67	2,21	5,30	1,75
	Lubojaty	5,39	2,27	0,00	2,26	0,00	0,42
	Ohrada	0,77	1,14	0,00	1,07	0,00	1,38
	Stará Ves	7,84	7,95	0,00	9,15	0,00	1,17
	Výškovice	2,91	1,14	0,00	1,19	0,00	0,41
Fulnek	Děrné	6,35	8,47	4,76	9,12	0,75	1,44
	Dolejší Kunčice	2,27	1,59	0,00	1,04	0,00	0,46
	Fulnek	53,53	57,67	66,67	60,39	1,25	1,13
	Jerlochovice	11,75	7,41	4,76	6,12	0,41	0,52
	Jestřabí	2,24	2,12	0,00	1,05	0,00	0,47
	Jílovec	1,08	2,12	0,00	1,06	0,00	0,98
	Kostelec	1,94	0,53	0,00	0,62	0,00	0,32
	Lukavec	6,71	6,35	9,52	7,50	1,42	1,12
	Pohořílky	1,24	0,00	0,00	0,00	0,00	0,00
	Stachovice	7,66	6,35	9,52	7,44	1,24	0,97
	Vlkovice	5,23	7,41	4,76	5,60	0,91	1,07
Heřmanice u Oder	Heřmanice u Oder	78,48	70,37	88,89	76,77	1,13	0,98
	Véska	21,52	29,63	11,11	23,23	0,52	1,08
Jeseník nad Odrou	Jeseník nad Odrou	55,69	58,67	73,33	61,50	1,32	1,10
	Blahutovice	9,24	8,00	0,00	6,01	0,00	0,65
	Hrabětice	3,03	5,33	6,67	5,81	2,20	1,92
	Hůrka	18,88	20,00	13,33	17,99	0,71	0,95
	Polouvsí	13,17	8,00	6,67	8,70	0,51	0,66
Kopřivnice	Kopřivnice	86,65	84,67	80,95	80,44	0,93	0,93
	Lubina	7,42	8,00	9,52	11,83	1,28	1,59
	Mniší	3,23	2,00	0,00	2,44	0,00	0,75
	Vlčovice	2,70	5,33	9,52	5,29	3,53	1,96
Luboměř	Luboměř	85,99	76,92	85,71	79,87	1,00	0,93
	Heltínov	14,01	23,08	14,29	20,13	1,02	1,44

Název obce	Část obce	podíl části obce na obyv.	podíl části obce na kandidát.	podíl části obce na mandát.	Podíl části obce na hlasech	Míra repréz. 1	Míra repréz. 2
		a	b	c	d	c/a	d/a
Nový Jičín	Nový Jičín	68,72	77,84	82,76	82,32	1,20	1,20
	Bludovice	1,53	1,14	0,00	0,53	0,00	0,35
	Kojetín	0,79	1,14	0,00	0,80	0,00	1,01
	Loučka	13,79	6,82	10,34	7,48	0,75	0,54
	Straník	2,08	0,00	0,00	0,00	0,00	0,00
	Žilina	6,87	9,09	3,45	6,51	0,50	0,95
	Libhošť	6,22	3,98	3,45	2,36	0,55	0,38
Odry	Dobešov	3,15	1,05	0,00	1,03	0,00	0,33
	Kamenka	2,78	2,11	0,00	1,47	0,00	0,53
	Klokočůvek	2,28	1,05	5,26	1,73	2,31	0,76
	Loučky	6,67	6,32	0,00	3,87	0,00	0,58
	Odry	75,61	85,26	89,47	87,70	1,18	1,16
	Pohoř	2,75	0,00	0,00	0,00	0,00	0,00
	Tošovice	2,86	1,05	0,00	0,57	0,00	0,20
	Veselí	1,81	0,00	0,00	0,00	0,00	0,00
	Vítovka	2,09	3,16	5,26	3,64	2,52	1,74
Petřvald	Petřvald	86,60	84,44	80,00	83,45	0,92	0,96
	Petřvaldík	13,40	15,56	20,00	16,55	1,49	1,23
Příbor	Příbor	91,94	86,96	100,00	88,62	1,09	0,96
	Hájov	5,20	7,83	0,00	6,77	0,00	1,30
	Prchalov	2,86	5,22	0,00	4,61	0,00	1,61
Slatina	Nový Svět	15,24	25,93	33,33	30,80	2,19	2,02
	Slatina	84,76	74,07	66,67	69,20	0,79	0,82
Starý Jičín	Starý Jičín	17,74	34,00	46,67	39,07	2,63	2,20
	Dub	4,31	6,00	0,00	4,40	0,00	1,02
	Heřmanice	4,58	4,00	0,00	2,02	0,00	0,44
	Janovice	10,50	8,00	6,67	6,46	0,64	0,62
	Jičina	10,34	8,00	6,67	7,67	0,64	0,74
	Palačov	8,73	6,00	6,67	5,61	0,76	0,64
	Petřkovice	8,30	8,00	6,67	8,37	0,80	1,01
	Starojická Lhota	14,88	6,00	13,33	6,78	0,90	0,46
	Vlčnov	20,60	20,00	13,33	19,63	0,65	0,95
Studénka	Butovice	65,23	56,06	57,14	56,27	0,88	0,86
	Nová Horka	2,89	3,79	4,76	4,07	1,65	1,41
	Studénka nad Odrou	31,88	40,15	38,10	39,67	1,19	1,24

Název obce	Část obce	podíl části obce na obyv.	podíl části obce na kandidát.	podíl části obce na mandát.	Podíl části obce na hlasech	Míra repréz. 1	Míra repréz. 2
		a	b	c	d	c/a	d/a
Suchdol nad Odrou	Kletné	6,82	6,67	6,67	8,81	0,98	1,29
	Suchdol nad Odrou	93,18	93,33	93,33	91,19	1,00	0,98
Vražné	Emauzy	6,20	11,11	0,00	7,92	0,00	1,28
	Hynčice	24,33	22,22	33,33	26,72	1,37	1,10
	Vražné	69,46	66,67	66,67	65,36	0,96	0,94
Baška	Baška	48,44	45,95	80,00	47,77	1,65	0,99
	Hodoňovice	19,14	21,62	0,00	20,13	0,00	1,05
	Kunčičky u Bašky	32,42	32,43	20,00	32,10	0,62	0,99
Fryčovice	Fryčovice	97,88	97,33	100,00	96,07	1,02	0,98
	Ptáčník	2,12	2,67	0,00	3,93	0,00	1,85
Frýdek-Místek	Frýdek	52,72	48,59	35,00	38,46	0,66	0,73
	Chlebovice	1,33	1,76	2,50	3,16	1,89	2,39
	Lískovec	2,37	3,87	0,00	1,21	0,00	0,51
	Lysůvky	0,56	0,00	0,00	0,00	0,00	0,00
	Místek	39,97	41,20	57,50	51,47	1,44	1,29
	Skalice	2,53	3,52	5,00	4,33	1,97	1,71
	Zelinkovice	1,85	1,06	0,00	1,36	0,00	0,73
Frýdlant nad ostravicí	Frýdlant	82,46	89,52	90,48	90,74	1,10	1,10
	Lubno	5,67	3,81	0,00	2,25	0,00	0,40
	Nová Ves	11,88	6,67	9,52	7,01	0,80	0,59
Hukvaldy	Hukvaldy	24,97	27,78	46,67	31,45	1,87	1,26
	Dolní Sklenov	27,75	25,56	20,00	25,45	0,72	0,92
	Horní Sklenov	10,26	12,22	13,33	13,25	1,30	1,29
	Rychaltice	37,02	34,44	20,00	29,85	0,54	0,81
Kozlovice	Kozlovice	92,71	86,67	86,67	87,52	0,93	0,94
	Měrkovice	7,29	13,33	13,33	12,48	1,83	1,71
Palkovice	Myslík	15,85	5,00	6,67	5,23	0,42	0,33
	Palkovice	84,15	95,00	93,33	94,77	1,11	1,13
Paskov	Oprechtice	6,07	6,98	9,52	7,74	1,57	1,28
	Paskov	93,93	93,02	90,48	92,26	0,96	0,98

Název obce	Část obce	podíl části obce na obyv.	podíl části obce na kandidát.	podíl části obce na mandát.	Podíl části obce na hlasech	Míra repréz. 1	Míra repréz. 2
		a	b	c	d	c/a	d/a
Třinec	Dolní Líštná	11,84	12,12	9,09	10,12	0,77	0,85
	Guty	2,09	1,52	0,00	1,22	0,00	0,58
	Horní Líštná	0,88	1,14	0,00	0,74	0,00	0,84
	Kanada	3,17	3,03	0,00	3,33	0,00	1,05
	Karpenťná	1,89	0,76	0,00	0,53	0,00	0,28
	Kojkovice	0,77	0,00	0,00	0,00	0,00	0,00
	Konská	4,34	4,92	6,06	4,13	1,40	0,95
	Lyžbice	44,65	48,48	48,48	51,20	1,09	1,15
	Nebory	4,42	3,41	0,00	2,75	0,00	0,62
	Oldřichovice	8,74	9,85	6,06	9,27	0,69	1,06
	Osůvky	0,20	0,76	0,00	0,44	0,00	2,23
	Staré Město	14,40	11,36	24,24	13,53	1,68	0,94
Tyra	1,64	2,65	6,06	2,74	3,69	1,67	
Bohumín	Nový Bohumín	60,34	55,26	69,57	64,71	1,15	1,07
	Starý Bohumín	7,06	6,58	0,00	1,69	0,00	0,24
	Skřečoš	11,67	11,18	0,00	7,89	0,00	0,68
	Záblatí	10,14	11,18	13,04	11,23	1,29	1,11
	Pudlov	6,07	6,58	8,70	7,73	1,43	1,27
	Šunychl	2,56	6,58	8,70	5,09	3,40	1,99
	Vrbice	2,16	2,63	0,00	1,66	0,00	0,77
Český Těšín	Český Těšín	81,29	88,81	85,19	86,15	1,05	1,06
	Dolní Žukov	4,78	2,80	7,41	3,40	1,55	0,71
	Horní Žukov	3,31	1,86	3,70	2,30	1,12	0,70
	Mistřovice	1,99	1,63	0,00	1,61	0,00	0,81
	Stanislavice	2,32	1,17	0,00	1,51	0,00	0,65
	Mosty	5,12	3,73	3,70	5,04	0,72	0,98
	Koňákov	1,19	0,00	0,00	0,00	0,00	0,00
Dětmarovice	Dětmarovice	93,32	100,00	100,00	100,00	1,07	1,07
	Koukolná	6,68	0,00	0,00	0,00	0,00	0,00
Dolní lutyně	Dolní lutyně	86,75	86,67	86,67	89,69	1,00	1,03
	Věřňovice	13,25	13,33	13,33	10,31	1,01	0,78
Havířov	Bludovice	3,42	5,79	16,28	7,23	4,76	2,11
	Dolní Datyně	0,62	1,34	0,00	0,71	0,00	1,15
	Dolní Suchá	1,24	0,67	0,00	0,33	0,00	0,27
	Město	40,93	41,87	53,49	46,93	1,31	1,15
	Podlesí	19,75	19,60	18,60	21,74	0,94	1,10
	Prostřední Suchá	6,66	8,24	0,00	2,22	0,00	0,33
	Šumbark	25,79	18,93	6,98	16,75	0,27	0,65
	Životice	1,58	2,23	4,65	2,21	2,94	1,39

Název obce	Část obce	podíl části obce na obyv.	podíl části obce na kandidát.	podíl části obce na mandát.	Podíl části obce na hlasech	Míra repréz. 1	Míra repréz. 2
		a	b	c	d	c/a	d/a
Horní Bludovice	Horní Bludovice	45,78	100,00	100,00	100,00	2,18	2,18
	Prostřední Bludovice	54,22	0,00	0,00	0,00	0,00	0,00
Karviná	Fryštát	2,77	6,40	7,32	6,50	2,64	2,35
	Doly	0,57	1,52	0,00	0,09	0,00	0,15
	Darkov	0,53	0,91	2,44	0,58	4,61	1,09
	Ráj	28,28	26,83	34,15	27,36	1,21	0,97
	Staré Město	1,42	2,44	4,88	3,06	3,43	2,15
	Nové Město	30,17	28,66	21,95	24,28	0,73	0,80
	Mizerov	21,23	19,51	21,95	23,38	1,03	1,10
	Hranice	14,33	12,20	7,32	14,31	0,51	1,00
	Louky	0,72	1,52	0,00	0,44	0,00	0,62
Orlové	Město	4,39	3,36	0,00	2,94	0,00	0,67
	Lazy	0,94	0,72	2,86	1,10	3,03	1,17
	Poruba	18,31	16,55	20,00	19,52	1,09	1,07
	Lutyně	76,36	79,38	77,14	76,44	1,01	1,00
Petrovice u Karviné	Petrovice u Karviné	39,83	46,83	52,38	46,51	1,32	1,17
	Dolní Marklovice	36,21	22,22	23,81	21,07	0,66	0,58
	Prstná	10,01	15,08	9,52	18,32	0,95	1,83
	Závada	13,96	15,87	14,29	14,09	1,02	1,01
Těrlicko	Dolní Těrlicko	11,83	5,19	0,00	4,74	0,00	0,40
	Horní Těrlicko	68,04	69,63	86,67	74,05	1,27	1,09
	Hradiště	20,13	25,19	13,33	21,21	0,66	1,05
Klimkovice	Hýlov	5,47	1,18	0,00	0,66	0,00	0,12
	Josefovce	7,37	4,71	0,00	3,38	0,00	0,46
	Klimkovice	78,92	85,88	88,24	87,88	1,12	1,11
	Václavovice	8,24	8,24	11,76	8,08	1,43	0,98
Olbramice	Olbramice	93,31	100,00	100,00	100,00	1,07	1,07
	Janovice	6,69	0,00	0,00	0,00	0,00	0,00
Stará Ves nad Ondřejnicí	Košatka	14,85	9,33	6,67	8,80	0,45	0,59
	Stará Ves	85,15	90,67	93,33	91,20	1,10	1,07
Vratimov	Horní Datyně	20,45	15,97	23,53	20,75	1,15	1,01
	Vratimov	79,55	84,03	76,47	79,25	0,96	1,00

9.2 Analýza volebních výsledků do zastupitelstev obcí členěných na více částí v Moravskoslezském kraji v roce 2010

Tab. 9. Míra reprezentace v komunálních volbách 2010 v Moravskoslezském kraji. Vlastní zpracování z ČSÚ.

Název obce	Část obce	podíl části obce na obyv.	podíl části obce na kandidát.	podíl části obce na mandát.	Podíl části obce na hlasech	Míra repr. 1	Míra repr. 2
		a	b	c	d	c/a	d/a
Adělská hora	Adělská hora	95,86	94,12	85,71	93,80	0,89	0,98
	Pustá Rudná	4,14	5,88	14,29	6,20	3,45	1,50
Bílčice	Bílčice	92,71	100,00	100,00	100,00	1,08	1,08
	Majůvka	7,29	0,00	0,00	0,00	0,00	0,00
Bohušov	Bohušov	62,73	71,01	71,43	76,88	1,14	1,23
	Dolní Povelice	26,51	24,64	28,57	21,98	1,08	0,83
	Karlov	7,87	2,90	0,00	0,44	0,00	0,06
	Ostrá Hora	2,89	1,45	0,00	0,70	0,00	0,24
Brantice	Brantice	79,95	81,48	77,78	83,49	0,97	1,04
	Radim	20,05	18,52	22,22	16,51	1,11	0,82
Bruntál	Bruntál	99,43	100,00	100,00	100,00	1,01	1,01
	Karlovec	0,00	0,00	0,00	0,00	0,00	0,00
	Kunov	0,57	0,00	0,00	0,00	0,00	0,00
Břidličná	Albrechtice u Rýmařova	1,02	2,25	0,00	2,02	0,00	1,98
	Břidličná	92,95	93,26	100,00	94,85	1,08	1,02
	Vajglov	6,02	4,49	0,00	3,12	0,00	0,52
Býkov-Láryšov	Býkov	80,49	75,00	80,00	71,67	0,99	0,89
	Láryšov	19,51	25,00	20,00	28,33	1,03	1,45
Dětřichov nad Bystřicí	Dětřichov nad Bystřicí	98,37	93,33	100,00	94,94	1,02	0,97
	Krahulčí	1,63	6,67	0,00	5,06	0,00	3,10
Dolní Moravice	Dolní Moravice	62,53	83,33	77,78	80,52	1,24	1,29
	Nová Ves	6,08	5,56	0,00	3,34	0,00	0,55
	Horní Moravice	31,39	11,11	22,22	16,14	0,71	0,51
Dvorce	Dvorce	99,42	100,00	100,00	100,00	1,01	1,01
	Rejchartice	0,58	0,00	0,00	0,00	0,00	0,00
Holčovice	Dlouhá Ves	1,18	0,00	0,00	0,00	0,00	0,00
	Hejnov	21,21	16,67	25,00	21,02	1,18	0,99
	Holčovice	50,22	27,78	37,50	31,65	0,75	0,63
	Jelení	3,09	0,00	0,00	0,00	0,00	0,00
	Komora	8,98	16,67	12,50	5,08	1,39	0,57
	Spálené	15,32	38,89	37,50	42,25	2,45	2,76

Název obce	Část obce	podíl části obce na obyv.	podíl části obce na kandidát.	podíl části obce na mandát.	Podíl části obce na hlasech	Míra repréz. 1	Míra repréz. 2
		a	b	c	d	c/a	d/a
Horní Benešov	Horní Benešov	87,39	86,67	80,00	84,10	0,92	0,96
	Luhy	12,61	13,33	20,00	15,90	1,59	1,26
Horní Město	Horní Město	71,09	79,55	90,91	82,25	1,28	1,16
	Dobřečov	5,33	4,55	0,00	3,40	0,00	0,64
	Rešov	2,93	0,00	0,00	0,00	0,00	0,00
	Skály	13,91	15,91	9,09	14,35	0,65	1,03
	Stříbrné Hory	6,74	0,00	0,00	0,00	0,00	0,00
Hošťálkovy	Hošťálkovy	57,07	68,97	57,14	69,63	1,00	1,22
	Křížová	3,62	6,90	28,57	13,14	7,89	3,63
	Staré Purkartice	12,32	6,90	14,29	9,34	1,16	0,76
	Vraclávek	26,99	17,24	0,00	13,14	0,00	0,49
Jindřichov	Jindřichov	95,18	93,88	90,91	96,44	0,96	1,01
	Arnultovice	4,82	6,12	9,09	3,56	1,89	0,74
Jiříkov	Jiříkov	59,16	59,26	44,44	56,69	0,75	0,96
	Kněžpole	8,78	7,41	11,11	6,61	1,27	0,75
	Křížov	9,16	11,11	11,11	11,45	1,21	1,25
	Sovinec	11,45	3,70	11,11	5,48	0,97	0,48
	Těchanov	11,45	18,52	22,22	19,76	1,94	1,73
Karlovice	Karlovice	89,42	88,89	100,00	86,28	1,12	0,96
	Zadní Ves	10,58	11,11	0,00	13,72	0,00	1,30
Krnov	Krásné Loučky	2,50	0,00	0,00	0,00	0,00	0,00
	Pod Bezručovým vrcholem	65,61	0,00	0,00	0,00	0,00	0,00
	Pod Cvilínem	31,89	0,00	0,00	0,00	0,00	0,00
Leskovec nad Moravicí	Leskovec nad Moravicí	99,76	100,00	100,00	100,00	1,00	1,00
	Slezská Harta	0,24	0,00	0,00	0,00	0,00	0,00
Lichnov	Lichnov	86,63	92,59	88,89	92,48	1,03	1,07
	Dubnice	13,37	7,41	11,11	7,52	0,83	0,56
Liptaň	Liptaň	85,25	84,85	88,89	85,41	1,04	1,00
	Bučávka	10,37	12,12	11,11	11,85	1,07	1,14
	Horní Povelice	4,38	3,03	0,00	2,74	0,00	0,63
Lomnice	Lomnice	84,60	86,36	81,82	87,68	0,97	1,04
	Tylov	15,40	13,64	18,18	12,32	1,18	0,80
Malá Morávka	Malá Morávka	88,57	87,27	100,00	89,47	1,13	1,01
	Karlov pod Pradědem	11,43	12,73	0,00	10,53	0,00	0,92

Název obce	Část obce	podíl části obce na obyv.	podíl části obce na kandidát.	podíl části obce na mandát.	Podíl části obce na hlasech	Míra repréz. 1	Míra repréz. 2
		a	b	c	d	c/a	d/a
Město Albrechtice	Burkvíz	0,95	1,06	0,00	1,69	0,00	1,77
	Česká Ves	0,52	0,00	0,00	0,00	0,00	0,00
	Dlouhá Voda	0,55	0,00	0,00	0,00	0,00	0,00
	Hynčice	12,60	8,47	0,00	6,87	0,00	0,55
	Linhartovy	4,57	2,65	4,76	3,55	1,04	0,78
	Město Albrechtice	74,82	85,19	95,24	85,60	1,27	1,14
	Opavice	3,47	2,12	0,00	1,95	0,00	0,56
	Piskořov	0,26	0,00	0,00	0,00	0,00	0,00
	Valštejn	0,90	0,53	0,00	0,34	0,00	0,38
	Žáry	1,36	0,00	0,00	0,00	0,00	0,00
Moravskoslezský Kočov	Moravský Kočov	77,31	78,13	71,43	75,76	0,92	0,98
	Slezský Kočov	22,69	21,88	28,57	24,24	1,26	1,07
Roudno	Roudno	94,65	94,44	85,71	93,57	0,91	0,99
	Volárna	5,35	5,56	14,29	6,43	2,67	1,20
Rudná pod Pradědem	Nová Rudná	3,79	8,57	14,29	11,84	3,77	3,12
	Stará Rudná	96,21	91,43	85,71	88,16	0,89	0,92
Rusín	Rusín	73,48	58,33	60,00	53,72	0,82	0,73
	Hrozová	10,61	25,00	40,00	26,45	3,77	2,49
	Matějovice	15,91	16,67	0,00	19,83	0,00	1,25
Rýmařov	Rýmařov	82,26	86,39	90,48	214,44	1,10	2,61
	Edrovice	4,20	4,08	9,52	15,61	2,27	3,72
	Harrachov	0,44	0,00	0,00	0,00	0,00	0,00
	Jamartice	2,70	4,08	0,00	4,76	0,00	1,76
	Janovice	8,19	4,76	0,00	9,46	0,00	1,15
	Ondřejov	1,53	0,00	0,00	0,00	0,00	0,00
	Stránské	0,70	0,68	0,00	0,86	0,00	1,24
Slezské Rudoltice	Slezské Rudoltice	87,09	95,51	100,00	95,64	1,15	1,10
	Amalín	6,74	2,25	0,00	2,12	0,00	0,31
	Koberno	4,05	2,25	0,00	2,25	0,00	0,56
	Víno	2,12	0,00	0,00	0,00	0,00	0,00
Stará Ves	Stará Ves	91,65	94,12	100,00	96,48	1,09	1,05
	Žďárský Potok	8,35	5,88	0,00	3,52	0,00	0,42
Staré Město	Nová Véska	8,14	4,35	14,29	7,85	1,76	0,96
	Staré Město	91,86	95,65	85,71	92,15	0,93	1,00

Název obce	Část obce	podíl části obce na obyv.	podíl části obce na kandidát.	podíl části obce na mandát.	Podíl části obce na hlasech	Míra repréz. 1	Míra repréz. 2
		a	b	c	d	c/a	d/a
Světlá Hora	Dětřichovice	7,42	8,40	6,67	4,61	0,90	0,62
	Podlesí	6,48	4,20	6,67	2,98	1,03	0,46
	Stará Voda (Světlá Hora)	4,03	4,20	0,00	4,48	0,00	1,11
	Suchá Rudná	4,03	5,04	6,67	3,82	1,65	0,95
	Světlá (Světlá Hora)	78,04	78,15	80,00	84,11	1,03	1,08
Široká Niva	Široká Niva	88,40	100,00	100,00	100,00	1,13	1,13
	Pocheň	5,45	0,00	0,00	0,00	0,00	0,00
	Skrbovice	6,15	0,00	0,00	0,00	0,00	0,00
Třemešná	Damašek	2,77	0,00	0,00	0,00	0,00	0,00
	Rudíkovy	16,26	35,19	22,22	27,54	1,37	1,69
	Třemešná	80,97	64,81	77,78	72,46	0,96	0,89
Tvrdkov	Mirotínek	3,70	0,00	0,00	0,00	0,00	0,00
	Ruda	33,80	16,67	14,29	17,26	0,42	0,51
	Tvrdkov	62,50	83,33	85,71	82,74	1,37	1,32
Václavov u Bruntálu	Dolní Václavov	33,25	58,62	28,57	49,66	0,86	1,49
	Horní Václavov	66,75	41,38	71,43	50,34	1,07	0,75
Vrbno pod Pradědem	Bílý Potok	0,24	0,00	0,00	0,00	0,00	0,00
	Mnichov	13,68	10,27	19,05	10,69	1,39	0,78
	Vidly	0,39	0,00	0,00	0,00	0,00	0,00
	Vrbno pod Pradědem	78,35	82,88	76,19	79,99	0,97	1,02
	Železná	7,33	6,85	4,76	9,32	0,65	1,27
Vysoká	Vysoká	48,17	46,15	42,86	50,63	0,89	50,63
	Bartultovice	28,24	30,77	28,57	20,52	1,01	20,52
	Pitárné	23,59	23,08	28,57	28,85	1,21	28,85
Zátor	Zátor	44,62	42,86	11,11	32,79	0,25	0,73
	Loučky	55,38	57,14	88,89	67,21	1,61	1,21
Bolatice	Bolatice	84,43	87,76	88,24	88,16	1,05	1,04
	Borová	15,57	12,24	11,76	11,84	0,76	0,76
Březová	Březová	39,68	30,00	46,67	35,77	1,18	0,90
	Gručovice	7,35	8,33	6,67	5,81	0,91	0,79
	Jančí	12,38	18,33	6,67	17,86	0,54	1,44
	Leskovec	21,53	21,67	13,33	19,28	0,62	0,90
	Lesní Albrechtice	19,05	21,67	26,67	21,27	1,40	1,12

Název obce	Část obce	podíl části obce na obyv.	podíl části obce na kandidát.	podíl části obce na mandát.	Podíl části obce na hlasech	Míra repréz. 1	Míra repréz. 2
		a	b	c	d	c/a	d/a
Budišov nad Budišovkou	Budišov nad Budišovkou	86,49	80,39	94,12	85,09	1,09	0,98
	Guntramovice	5,24	7,84	0,00	7,76	0,00	1,48
	Podlesí	2,11	2,94	0,00	1,49	0,00	0,70
	Staré Oldřůvky	6,16	8,82	5,88	5,67	0,95	0,92
Dolní Benešov	Dolní Benešov	82,91	86,67	86,67	83,39	1,05	1,01
	Zábřeh	17,09	13,33	13,33	16,61	0,78	0,97
Dolní Životice	Dolní Životice	91,10	91,67	93,33	91,30	1,02	1,00
	Hertice	8,90	8,33	6,67	8,70	0,75	0,98
Háj ve Slezsku	Háj ve Slezsku	1,42	1,92	0,00	1,05	0,00	0,74
	Chabičov	40,63	40,38	52,38	46,36	1,29	1,14
	Jilešovice	9,70	8,65	4,76	7,86	0,49	0,81
	Lhota	19,45	16,35	19,05	18,87	0,98	0,97
	Smolkov	27,79	32,69	23,81	25,86	0,86	0,93
Hlučín	Hlučín	80,35	82,74	76,19	76,07	0,95	0,95
	Bobrovníky	9,60	4,17	14,29	6,93	1,49	0,72
	Darkovičky	10,05	13,10	9,52	17,00	0,95	1,69
Holasovice	Holasovice	50,08	31,43	46,67	37,26	0,93	0,74
	Kamenec	11,08	20,00	6,67	14,81	0,60	1,34
	Loděnice	32,25	28,57	40,00	31,68	1,24	0,98
	Štěmplevec	6,60	20,00	6,67	16,25	1,01	2,46
Hrabyně	Hrabyně	90,58	90,91	93,33	89,56	1,03	0,99
	Josefovice	9,42	9,09	6,67	10,44	0,71	1,11
Hradec nad Moravicí	Benkovice	3,77	2,96	0,00	2,64	0,00	0,70
	Bohučovice	5,82	5,42	0,00	3,61	0,00	0,62
	Domoradovice	3,98	2,46	4,76	3,35	1,20	0,84
	Filipovice	1,30	0,99	0,00	0,99	0,00	0,76
	Jakubčovice	9,72	5,42	4,76	6,04	0,49	0,62
	Kajlovec	4,22	4,43	4,76	5,47	1,13	1,30
	Žimrovice	14,60	14,78	14,29	14,67	0,98	1,00
	Hradec nad Moravicí	54,55	63,55	71,43	63,23	1,31	1,16
Jakartovice	Bohdanovice	20,61	15,56	26,67	18,65	1,29	0,90
	Deštné	33,05	25,56	13,33	20,42	0,40	0,62
	Hořejší Kunčice	13,00	10,00	13,33	12,31	1,03	0,95
	Jakartovice	33,33	48,89	46,67	48,62	1,40	1,46
Kravaře	Dvořisko	4,60	5,88	4,76	4,69	1,04	1,02
	Kouty	25,16	26,05	28,57	25,54	1,14	1,02
	Kravaře	70,24	68,07	66,67	69,77	0,95	0,99

Název obce	Část obce	podíl části obce na obyv.	podíl části obce na kandidát.	podíl části obce na mandát.	Podíl části obce na hlasech	Míra repréz. 1	Míra repréz. 2
		a	b	c	d	c/a	d/a
Neplachovice	Neplachovice	88,57	80,00	80,00	79,80	0,90	0,90
	Zadky	11,43	20,00	20,00	20,20	1,75	1,77
Skřipov	Skřipov	70,18	77,27	63,64	69,28	0,91	0,99
	Hrabství	29,82	22,73	36,36	30,72	1,22	1,03
Služovice	Služovice	84,18	94,29	88,89	89,94	1,06	1,07
	Vrbka	15,82	5,71	11,11	10,06	0,70	0,64
Staré Těchanovice	Staré Těchanovice	100,00	100,00	100,00	100,00	1,00	1,00
	Jánské Koupele	0,00	0,00	0,00	0,00	0,00	0,00
Stěbořice	Jamnice	20,19	19,05	20,00	17,80	0,99	0,88
	Nový Dvůr	18,05	21,43	20,00	19,70	1,11	1,09
	Stěbořice	61,75	59,52	60,00	62,50	0,97	1,01
Štáblovice	Lipina	6,77	0,00	0,00	0,00	0,00	0,00
	Štáblovice	93,23	100,00	100,00	100,00	1,07	1,07
Štěpánkovice	Bílá Bříza	2,25	4,44	0,00	3,03	0,00	1,34
	Svoboda	5,65	2,22	6,67	4,46	1,18	0,79
	Štěpánkovice	92,09	93,33	93,33	92,51	1,01	1,00
Velké Heraltice	Malé Heraltice	12,10	11,11	0,00	9,73	0,00	0,80
	Košetice	5,15	5,56	0,00	3,07	0,00	0,60
	Sádek	17,44	12,50	22,22	13,55	1,27	0,78
	Tábor	4,10	2,78	0,00	1,07	0,00	0,26
	Velké Heraltice	61,20	68,06	77,78	72,58	1,27	1,19
Větrkovice	Nové Vrbno	3,97	0,00	0,00	0,00	0,00	0,00
	Větrkovice	96,03	100,00	100,00	100,00	1,04	1,04
Vítkov	Vítkov	83,61	89,43	90,48	88,69	1,08	1,06
	Jelenice	1,55	0,00	0,00	0,00	0,00	0,00
	Klokočov	8,52	4,88	4,76	6,06	0,56	0,71
	Lhotka	1,15	0,81	0,00	0,69	0,00	0,60
	Nové Těchanovice	1,24	0,81	0,00	1,43	0,00	1,15
	Podhradí	1,62	1,63	0,00	0,93	0,00	0,57
	Prostřední Dvůr	1,63	2,44	4,76	2,20	2,92	1,35
	Zálužné	0,69	0,00	0,00	0,00	0,00	0,00
Bartošovice	Bartošovice	78,26	72,73	73,33	74,51	0,94	0,95
	Hukovice	21,74	27,27	26,67	25,49	1,23	1,17

Název obce	Část obce	podíl části obce na obyv.	podíl části obce na kandidát.	podíl části obce na mandát.	Podíl části obce na hlasech	Míra repréz. 1	Míra repréz. 2
		a	b	c	d	c/a	d/a
Bílovec	Bílovec	77,64	84,44	80,00	85,83	1,03	1,11
	Bravinné	4,20	2,22	0,00	1,42	0,00	0,34
	Lhotka	1,26	1,11	6,67	1,91	5,30	1,52
	Lubojaty	5,39	2,22	0,00	1,53	0,00	0,28
	Ohrada	0,77	2,22	6,67	2,27	8,64	2,94
	Stará Ves	7,84	6,67	6,67	5,94	0,85	0,76
	Výškovice	2,91	1,11	0,00	1,11	0,00	0,38
Fulnek	Děrné	6,35	4,73	6,67	5,54	1,05	0,87
	Dolejší Kunčice	2,27	1,35	0,00	1,21	0,00	0,53
	Fulnek	53,53	62,84	73,33	61,70	1,37	1,15
	Jerlochovice	11,75	6,08	6,67	5,41	0,57	0,46
	Jestřabí	2,24	0,00	0,00	0,00	0,00	0,00
	Jílovec	1,08	0,68	0,00	0,41	0,00	0,38
	Kostelec	1,94	0,68	0,00	0,84	0,00	0,43
	Lukavec	6,71	6,08	6,67	6,93	0,99	1,03
	Pohořilky	1,24	0,00	0,00	0,00	0,00	0,00
	Stachovice	7,66	8,78	0,00	8,76	0,00	1,14
	Vlkovice	5,23	8,78	6,67	9,20	1,28	1,76
Heřmanice u Oder	Heřmanice u Oder	78,48	72,22	77,78	81,99	0,99	1,04
	Véska	21,52	27,78	22,22	18,01	1,03	0,84
Jeseník nad Odrou	Jeseník nad Odrou	55,69	51,67	60,00	55,85	1,08	1,00
	Blahutovice	9,24	10,00	6,67	8,40	0,72	0,91
	Hrabětice	3,03	5,00	6,67	6,44	2,20	2,13
	Hůrka	18,88	20,00	20,00	18,52	1,06	0,98
	Polouvsí	13,17	13,33	6,67	10,79	0,51	0,82
Kopřivnice	Kopřivnice	86,65	81,54	61,90	79,20	0,71	0,91
	Lubina	7,42	10,77	28,57	14,27	3,85	1,92
	Mniší	3,23	3,59	0,00	3,32	0,00	1,03
	Vlčovice	2,70	4,10	9,52	3,21	3,53	1,19
Luboměř	Luboměř	85,99	80,00	71,43	80,63	0,83	0,94
	Heltínov	14,01	20,00	28,57	19,37	2,04	1,38

Název obce	Část obce	podíl části obce na obyv.	podíl části obce na kandidát.	podíl části obce na mandát.	Podíl části obce na hlasech	Míra repréz. 1	Míra repréz. 2
		a	b	c	d	c/a	d/a
Nový Jičín	Nový Jičín	68,72	78,20	72,41	79,29	1,05	1,15
	Bludovice	1,53	1,38	3,45	1,13	2,25	0,74
	Kojetín	0,79	0,35	0,00	0,20	0,00	0,26
	Loučka	13,79	8,65	10,34	8,26	0,75	0,60
	Straník	2,08	1,38	0,00	0,47	0,00	0,23
	Žilina	6,87	9,69	10,34	9,70	1,51	1,41
	Libhošť	6,22	0,35	3,45	0,94	0,55	0,15
Odry	Dobešov	3,15	3,51	0,00	3,79	0,00	1,20
	Kamenka	2,78	2,63	0,00	2,66	0,00	0,96
	Klokočůvek	2,28	2,63	5,26	2,76	2,31	1,21
	Loučky	6,67	4,39	0,00	2,80	0,00	0,42
	Odry	75,61	82,46	89,47	83,64	1,18	1,11
	Pohoř	2,75	0,88	0,00	1,14	0,00	0,42
	Tošovice	2,86	0,88	0,00	0,48	0,00	0,17
	Veselí	1,81	0,00	0,00	0,00	0,00	0,00
	Vítovka	2,09	2,63	5,26	2,73	2,52	1,30
Petřvald	Petřvald	86,60	92,22	80,00	90,91	0,92	1,05
	Petřvaldík	13,40	7,78	20,00	9,09	1,49	0,68
Příbor	Příbor	91,94	88,81	91,30	89,35	0,99	0,97
	Hájov	5,20	8,39	4,35	8,05	0,84	1,55
	Prchalov	2,86	2,80	4,35	2,61	1,52	0,91
Slatina	Nový Svět	15,24	11,11	22,22	19,92	1,46	1,31
	Slatina	84,76	88,89	77,78	80,08	0,92	0,94
Starý Jičín	Starý Jičín	17,74	25,42	40,00	26,59	2,25	1,50
	Dub	4,31	5,08	0,00	3,52	0,00	0,82
	Heřmanice	4,58	5,08	0,00	3,95	0,00	0,86
	Janovice	10,50	6,78	0,00	6,93	0,00	0,66
	Jičina	10,34	8,47	20,00	10,00	1,93	0,97
	Palačov	8,73	5,08	0,00	6,05	0,00	0,69
	Petřkovice	8,30	5,08	6,67	6,08	0,80	0,73
	Starojická Lhota	14,88	6,78	6,67	8,36	0,45	0,56
	Vlčnov	20,60	32,20	26,67	28,53	1,29	1,38
Studénka	Butovice	65,23	59,52	52,38	61,53	0,80	0,94
	Nová Horka	2,89	2,38	4,76	2,35	1,65	0,81
	Studénka nad Odrou	31,88	38,10	42,86	36,12	1,34	1,13

Název obce	Část obce	podíl části obce na obyv.	podíl části obce na kandidát.	podíl části obce na mandát.	Podíl části obce na hlasech	Míra repréz. 1	Míra repréz. 2
		a	b	c	d	c/a	d/a
Suchdol nad Odrou	Kletné	6,82	5,80	13,33	9,41	1,96	1,38
	Suchdol nad Odrou	93,18	94,20	86,67	90,59	0,93	0,97
Vražné	Emauzy	6,20	5,26	11,11	6,24	1,79	1,01
	Hynčice	24,33	15,79	22,22	22,31	0,91	0,92
	Vražné	69,46	78,95	66,67	71,45	0,96	1,03
		0,00	0,00	0,00	0,00	-	-
Baška	Baška	48,44	52,22	60,00	50,40	1,24	1,04
	Hodoňovice	19,14	22,22	20,00	24,26	1,04	1,27
	Kunčičky u Bašky	32,42	25,56	20,00	25,34	0,62	0,78
Fryčovice	Fryčovice	97,88	96,00	100,00	95,55	1,02	0,98
	Ptáčník	2,12	4,00	0,00	4,45	0,00	2,10
Frýdek-Místek	Frýdek	52,72	46,96	37,21	44,46	0,71	0,84
	Chlebovice	1,33	2,61	0,00	2,42	0,00	1,83
	Lískovec	2,37	1,45	0,00	1,04	0,00	0,44
	Lysůvky	0,56	0,29	0,00	0,29	0,00	0,52
	Místek	39,97	45,22	58,14	48,09	1,45	1,20
	Skalice	2,53	2,90	4,65	2,99	1,84	1,18
	Zelinkovice	1,85	0,58	0,00	0,71	0,00	0,38
Frýdlant nad ostravicí	Frýdlant	82,46	85,62	90,48	85,69	1,10	1,04
	Lubno	5,67	4,79	0,00	5,20	0,00	0,92
	Nová Ves	11,88	9,59	9,52	9,11	0,80	0,77
Hukvaldy	Hukvaldy	24,97	32,77	46,67	37,01	1,87	1,48
	Dolní Sklenov	27,75	27,73	13,33	27,61	0,48	1,00
	Horní Sklenov	10,26	9,24	13,33	8,88	1,30	0,87
	Rychaltice	37,02	30,25	26,67	26,50	0,72	0,72
Kozlovice	Kozlovice	92,71	86,67	80,00	86,84	0,86	0,94
	Měrkovice	7,29	13,33	20,00	13,16	2,74	1,80
Palkovice	Myslík	15,85	11,11	6,67	11,52	0,42	0,73
	Palkovice	84,15	88,89	93,33	88,48	1,11	1,05
Paskov	Oprechtice	6,07	7,62	14,29	7,91	2,35	1,30
	Paskov	93,93	92,38	85,71	92,09	0,91	0,98

Název obce	Část obce	podíl části obce na obyv.	podíl části obce na kandidát.	podíl části obce na mandát.	Podíl části obce na hlasech	Míra repréz. 1	Míra repréz. 2
		a	b	c	d	c/a	d/a
Třinec	Dolní Líštná	11,84	10,74	6,06	9,25	0,51	0,78
	Guty	2,09	1,93	0,00	1,97	0,00	0,94
	Horní Líštná	0,88	1,38	3,03	1,32	3,44	1,50
	Kanada	3,17	2,75	0,00	3,62	0,00	1,14
	Karpentná	1,89	1,93	0,00	2,06	0,00	1,09
	Kojkovice	0,77	1,38	0,00	0,96	0,00	1,24
	Konská	4,34	3,86	6,06	3,97	1,40	0,91
	Lyžbice	44,65	53,17	57,58	50,88	1,29	1,14
	Nebory	4,42	3,31	0,00	3,11	0,00	0,70
	Oldřichovice	8,74	6,06	9,09	6,96	1,04	0,80
	Osůvky	0,20	0,28	0,00	0,19	0,00	0,98
	Staré Město	14,40	11,85	12,12	13,72	0,84	0,95
	Tyra	1,64	1,38	6,06	1,99	3,69	1,21
Bohumín	Nový Bohumín	60,34	53,57	56,52	58,36	0,94	0,97
	Starý Bohumín	7,06	10,00	4,35	4,08	0,62	0,58
	Skřečoň	11,67	8,57	4,35	8,23	0,37	0,70
	Záblatí	10,14	10,00	17,39	13,91	1,72	1,37
	Pudlov	6,07	7,86	13,04	8,35	2,15	1,38
	Šunychl	2,56	5,00	4,35	5,15	1,70	2,01
	Vrbice	2,16	4,29	0,00	1,91	0,00	0,89
Český Těšín	Český Těšín	81,29	83,02	77,78	80,27	0,96	0,99
	Dolní Žukov	4,78	4,72	7,41	5,60	1,55	1,17
	Horní Žukov	3,31	2,20	0,00	3,30	0,00	1,00
	Místřovice	1,99	2,52	0,00	1,64	0,00	0,82
	Stanislavice	2,32	0,63	0,00	1,27	0,00	0,54
	Mosty	5,12	5,97	7,41	6,41	1,45	1,25
	Koňákov	1,19	0,94	7,41	1,52	6,21	1,27
Dětmarovice	Dětmarovice	93,32	100,00	100,00	100,00	1,07	1,07
	Koukolná	6,68	0,00	0,00	0,00	0,00	0,00
Dolní Lutyně	Dolní lutyně	86,75	82,22	100,00	86,44	1,15	1,00
	Věřňovice	13,25	17,78	0,00	13,56	0,00	1,02
Haviřov	Bludovice	3,42	6,78	11,63	8,85	3,40	2,59
	Dolní Datyně	0,62	0,25	0,00	0,18	0,00	0,29
	Dolní Suchá	1,24	1,76	0,00	0,93	0,00	0,75
	Město	40,93	45,48	48,84	42,44	1,19	1,04
	Podlesí	19,75	15,33	16,28	16,20	0,82	0,82
	Prostřední Suchá	6,66	7,29	2,33	5,69	0,35	0,85
	Šumbark	25,79	20,10	16,28	23,22	0,63	0,90

Název obce	Část obce	podíl části obce na obyv.	podíl části obce na kandidát.	podíl části obce na mandát.	Podíl části obce na hlasech	Míra reprez. 1	Míra reprez. 2
		a	b	c	d	c/a	d/a
	Životice	1,58	3,02	4,65	2,47	2,94	1,56
Horní Bludovice	Horní Bludovice	45,78	95,29	100,00	95,24	2,18	2,08
	Prostřední Bludovice	54,22	4,71	0,00	4,76	0,00	0,09
Karviná	Fryštát	2,77	5,35	7,32	4,30	2,64	1,55
	Doly	0,57	2,19	0,00	0,53	0,00	0,92
	Darkov	0,53	2,92	2,44	2,97	4,61	5,62
	Ráj	28,28	24,33	29,27	27,97	1,04	0,99
	Staré Město	1,42	1,95	0,00	1,85	0,00	1,30
	Nové Město	30,17	29,20	19,51	23,40	0,65	0,78
	Mizerov	21,23	17,52	21,95	17,05	1,03	0,80
	Hranice	14,33	15,82	19,51	21,67	1,36	1,51
	Louky	0,72	0,73	0,00	0,27	0,00	0,37
Orlové	Město	4,39	4,55	2,86	4,85	0,65	1,11
	Lazy	0,94	0,87	0,00	1,15	0,00	1,22
	Poruba	18,31	16,67	28,57	18,86	1,56	1,03
	Lutyně	76,36	77,92	68,57	75,14	0,90	0,98
Petrovice u Karviné	Petrovice u Karviné	39,83	35,37	52,38	37,97	1,32	0,95
	Dolní Marklovice	36,21	25,85	14,29	22,43	0,39	0,62
	Prstná	10,01	19,05	4,76	21,92	0,48	2,19
	Závada	13,96	17,69	28,57	17,21	2,05	1,23
Těrlicko	Dolní Těrlicko	11,83	10,37	6,67	7,48	0,56	0,63
	Horní Těrlicko	68,04	67,41	73,33	66,91	1,08	0,98
	Hradiště	20,13	22,22	20,00	25,61	0,99	1,27
		0,00	0,00	0,00	0,00	-	-
Klimkovice	Hýlov	5,47	9,32	5,88	6,49	1,07	1,19
	Josefovce	7,37	3,39	0,00	2,73	0,00	0,37
	Klimkovice	78,92	74,58	82,35	79,69	1,04	1,01
	Václavovice	8,24	12,71	11,76	11,09	1,43	1,35
Olbramice	Olbramice	93,31	100,00	100,00	100,00	1,07	1,07
	Janovice	6,69	0,00	0,00	0,00	0,00	0,00
Stará Ves nad Ondřejnicí	Košatka	14,85	14,93	6,67	11,72	0,45	0,79
	Stará Ves	85,15	85,07	93,33	88,28	1,10	1,04
Vratimov	Horní Datyně	20,45	15,97	29,41	17,41	1,44	0,85
	Vratimov	79,55	84,03	70,59	82,59	0,89	1,04

9.3 Analýza volebních výsledků do zastupitelstev obcí členěných na více částí v Olomouckém kraji v roce 2006

Tab. 10. Míra reprezentace v komunálních volbách 2006 v Olomouckém kraji. Vlastní zpracování z ČSÚ.

Název obce	Část obce	podíl části obce na obyv.	podíl části obce na kandidát.	podíl části obce na mandát.	Podíl části obce na hlasech	Míra repre. 1	Míra repre. 2
		a	b	c	d	c/a	d/a
Bělá pod Pradědem	Adolfovice	43,96	34,85	46,67	41,57	1,06	0,95
	Bělá	1,32	22,73	20,00	17,91	15,19	13,61
	Domašov	52,20	42,42	33,33	40,51	0,64	0,78
	Filipovice	2,52	0,00	0,00	0,00	0,00	0,00
Bernatice	Bernatice	85,32	94,29	85,71	93,38	1,00	1,09
	Buková	9,55	5,71	14,29	6,62	1,50	0,69
	Horní Heřmanice	5,13	0,00	0,00	0,00	0,00	0,00
Bílá Voda	Kamenička	13,70	22,22	22,22	19,08	1,62	1,39
	Městys Bílá Voda	52,39	66,67	66,67	62,72	1,27	1,20
	Ves Bílá Voda	33,91	11,11	11,11	18,21	0,33	0,54
Javorník	Bílý Potok	8,22	6,67	6,67	6,83	0,81	0,83
	Horní Hoštice	2,68	2,22	0,00	1,88	0,00	0,70
	Javorník	85,81	90,00	93,33	89,90	1,09	1,05
	Travná	2,04	1,11	0,00	1,38	0,00	0,68
	Zálesí	1,25	0,00	0,00	0,00	0,00	0,00
Jeseník	Bukovice	14,52	0,00	0,00	0,00	0,00	0,00
	Dětřichov	1,29	0,00	0,00	0,00	0,00	0,00
	Jeseník	84,19	100,00	100,00	100,00	1,19	1,19
Lipová-lázně	Bobrovník	0,76	0,00	0,00	0,00	0,00	0,00
	Horní Lipová	13,53	1,33	0,00	1,51	0,00	0,11
	Lipová-lázně	85,71	98,67	100,00	98,49	1,17	1,15
Mikulovice	Kolnovice	3,11	1,82	0,00	1,08	0,00	0,35
	Mikulovice	83,74	76,36	80,00	78,27	0,96	0,93
	Široký Brod	13,15	21,82	20,00	20,65	1,52	1,57
Písečná	Chebzí	1,11	1,33	0,00	0,89	0,00	0,80
	Písečná	87,42	82,67	100,00	89,04	1,14	1,02
	Studený Zejf	11,47	16,00	0,00	10,07	0,00	0,88

Název obce	Část obce	podíl části obce na obyv.	podíl části obce na kandidát.	podíl části obce na mandát.	Podíl části obce na hlasech	Míra repre. 1	Míra repre. 2
		a	b	c	d	c/a	d/a
Skorošice	Petrovice	9,20	4,55	0,00	2,73	0,00	0,30
	Skorošice	90,80	95,45	100,00	97,27	1,10	1,07
Stará Červená Voda	Nová Červená Voda	38,01	37,78	33,33	38,29	0,88	1,01
	Stará Červená Voda	61,99	62,22	66,67	61,71	1,08	1,00
Uhelná	Červený Důl	1,59	0,00	0,00	0,00	0,00	0,00
	Dolní Fořt	9,54	7,69	11,11	8,72	1,16	0,91
	Horní Fořt	10,14	3,85	11,11	6,77	1,10	0,67
	Hraničky	0,40	0,00	0,00	0,00	0,00	0,00
	Nové Vilémovice	4,17	3,85	11,11	7,56	2,66	1,81
	Uhelná	74,16	84,62	66,67	76,95	0,90	1,04
Vápenná	Polka	1,31	1,33	6,67	2,32	5,08	1,77
	Vápenná	98,69	98,67	93,33	97,68	0,95	0,99
Vlčice	Bergov	7,77	2,56	0,00	2,85	0,00	0,37
	Dolní Les	5,70	0,00	0,00	0,00	0,00	0,00
	Vlčice	81,09	94,87	100,00	94,73	1,23	1,17
	Vojtovice	5,44	2,56	0,00	2,42	0,00	0,45
Zlaté Hory	Dolní Údolí	0,72	0,00	0,00	0,00	0,00	0,00
	Horní Údolí	0,32	0,00	0,00	0,00	0,00	0,00
	Ondřejovice	7,28	7,78	0,00	6,09	0,00	0,84
	Rejvíz	2,13	2,22	0,00	3,24	0,00	1,52
	Rožmitál	1,14	0,00	0,00	0,00	0,00	0,00
	Salisov	0,82	0,00	0,00	0,00	0,00	0,00
	Zlaté Hory	87,59	90,00	100,00	90,67	1,14	1,04
Žulová	Žulová	83,33	92,04	93,33	90,29	1,12	1,08
	Tomíkovice	16,67	7,96	6,67	9,71	0,40	0,58
Bohdíkov	Bohdíkov	56,85	64,44	60,00	63,18	1,06	1,11
	Komňátka	10,09	11,11	13,33	12,66	1,32	1,26
	Raškov	33,06	24,44	26,67	24,16	0,81	0,73
Bratrušov	Bratrušov	95,09	96,23	100,00	99,01	1,05	1,04
	Osikov	4,91	3,77	0,00	0,99	0,00	0,20
Brníčko	Brníčko	89,03	89,29	100,00	91,42	1,12	1,03
	Strupšín	10,97	10,71	0,00	8,58	0,00	0,78
Dlouhomilov	Dlouhomilov	90,11	86,36	71,43	81,73	0,79	0,91
	Benkov	9,89	13,64	28,57	18,27	2,89	1,85

Název obce	Část obce	podíl části obce na obyv.	podíl části obce na kandidát.	podíl části obce na mandát.	Podíl části obce na hlasech	Míra repre. 1	Míra repre. 2
		a	b	c	d	c/a	d/a
Dolní Studénky	Dolní Studénky	78,92	73,33	73,33	76,91	0,93	0,97
	Králec	21,08	26,67	26,67	23,09	1,26	1,10
Hanušovice	Hanušovice	92,01	89,39	93,33	86,72	1,01	0,94
	Hynčice nad Moravou	3,01	1,52	6,67	3,97	2,21	1,32
	Potůčnick	1,57	3,03	0,00	2,55	0,00	1,63
	Vysoké Žibřidovice	2,09	1,52	0,00	2,13	0,00	1,02
	Žleb	1,32	4,55	0,00	4,63	0,00	3,50
Hynčina	Dlouhá Ves	24,10	28,57	28,57	28,99	1,19	1,20
	Hynčina	50,60	57,14	57,14	55,92	1,13	1,11
	Křižanov	25,30	14,29	14,29	15,09	0,56	0,60
Jestřebí	Jestřebí	76,22	80,00	77,78	83,49	1,02	1,10
	Pobučí	23,78	20,00	22,22	16,51	0,93	0,69
Jindřichov	Jindřichov	61,16	61,54	77,78	71,57	1,27	1,17
	Habartice	5,96	0,00	0,00	0,00	0,00	0,00
	Nové Losiny	13,86	38,46	22,22	28,43	1,60	2,05
	Pusté Žibřidovice	19,02	0,00	0,00	0,00	0,00	0,00
Klopina	Klopina	81,58	88,89	88,89	87,78	1,09	1,08
	Veleboř	18,42	11,11	11,11	12,22	0,60	0,66
Kopřivná	Kopřivná	94,64	100,00	100,00	100,00	1,06	1,06
	Lužná	5,36	0,00	0,00	0,00	0,00	0,00
Libina	Dolní Libina	15,70	15,00	6,67	13,34	0,42	0,85
	Libina	78,69	81,67	93,33	83,35	1,19	1,06
	Obědné	5,62	3,33	0,00	3,31	0,00	0,59
Líšnice	Líšnice	69,01	72,73	71,43	71,83	1,04	1,04
	Vyšehorky	30,99	27,27	28,57	28,17	0,92	0,91
Loštice	Loštice	88,75	82,52	100,00	85,20	1,13	0,96
	Vlčice	5,05	8,74	0,00	7,59	0,00	1,50
	Žadlovice	6,20	8,74	0,00	7,21	0,00	1,16
Loučná nad Desnou	Loučná nad Desnou	31,23	65,12	72,73	70,95	2,33	2,27
	Filipová	11,19	6,98	0,00	2,09	0,00	0,19
	Kociánov	17,27	4,65	0,00	2,79	0,00	0,16
	Kouty nad Desnou	11,19	0,00	0,00	0,00	0,00	0,00
	Přemyslov	2,17	2,33	0,00	1,19	0,00	0,55
	Rejhotice	26,96	20,93	27,27	22,97	1,01	0,85

Název obce	Část obce	podíl části obce na obyv.	podíl části obce na kandidát.	podíl části obce na mandát.	Podíl části obce na hlasech	Míra repre. 1	Míra repre. 2
		a	b	c	d	c/a	d/a
Lukavice	Lukavice	64,51	70,00	73,33	69,31	1,14	1,07
	Slavoňov	24,70	20,00	13,33	0,00	0,54	0,00
	Vlachov	10,79	10,00	13,33	9,04	1,24	0,84
Malá Morava	Malá Morava	33,00	43,33	55,56	46,21	1,68	1,40
	Křivá Voda	3,78	3,33	0,00	2,03	0,00	0,54
	Podlesí	15,31	16,67	0,00	9,35	0,00	0,61
	Sklené	5,57	3,33	0,00	4,81	0,00	0,86
	Vlaské	5,77	0,00	0,00	0,00	0,00	0,00
	Vojtíškov	22,86	10,00	33,33	11,91	1,46	0,52
	Vysoká	1,59	3,33	0,00	2,19	0,00	1,38
	Vysoký Potok	10,54	20,00	11,11	23,50	1,05	2,23
	Zlatý Potok	1,59	0,00	0,00	0,00	0,00	0,00
Maletín	Javoří	4,56	0,00	0,00	0,00	0,00	0,00
	Nový Maletín	0,28	0,00	0,00	0,00	0,00	0,00
	Starý Maletín	95,16	100,00	100,00	100,00	1,05	1,05
Mohelnice	Mohelnice	83,72	89,22	100,00	92,25	1,19	1,10
	Křemačov	1,68	1,20	0,00	0,75	0,00	0,45
	Květín	1,60	1,20	0,00	1,22	0,00	0,76
	Libivá	2,46	1,20	0,00	0,80	0,00	0,32
	Podolí	3,65	1,80	0,00	1,26	0,00	0,35
	Řepová	1,50	1,80	0,00	1,51	0,00	1,01
	Studená Loučka	2,91	2,99	0,00	2,00	0,00	0,69
	Újezd	2,49	0,60	0,00	0,22	0,00	0,09
Moravičany	Moravičany	84,71	85,19	88,89	84,54	1,05	1,00
	Doubravice	10,62	3,70	0,00	2,33	0,00	0,22
	Mitrovice	4,68	11,11	11,11	13,13	2,38	2,81
Nemile	Lupěné	18,77	17,86	14,29	13,80	0,76	0,74
	Nemile	81,23	82,14	85,71	86,20	1,06	1,06
Nový Malín	Nový Malín	86,86	89,33	93,33	90,81	1,07	1,05
	Mladoňov	5,85	5,33	6,67	5,60	1,14	0,96
	Plechý	7,29	5,33	0,00	3,59	0,00	0,49
Olšany	Klášteřec	19,48	30,30	36,36	28,52	1,87	1,46
	Olšany	80,52	69,70	63,64	71,48	0,79	0,89

Název obce	Část obce	podíl části obce na obyv.	podíl části obce na kandidát.	podíl části obce na mandát.	Podíl části obce na hlasech	Míra repre. 1	Míra repre. 2
		a	b	c	d	c/a	d/a
Oskava	Bedřichov	8,88	13,33	6,67	12,49	0,75	1,41
	Mostkov	17,69	26,67	20,00	26,72	1,13	1,51
	Oskava	64,33	53,33	66,67	53,32	1,04	0,83
	Třemešek	9,10	6,67	6,67	7,47	0,73	0,82
Pavlov	Pavlov	70,53	86,36	81,82	84,66	1,16	1,20
	Radnice	14,82	0,00	0,00	0,00	0,00	0,00
	Veselí	14,65	13,64	18,18	15,34	1,24	1,05
Písařov	Bukovice	15,85	11,11	22,22	16,26	1,40	1,03
	Písařov	84,15	88,89	77,78	83,74	0,92	1,00
Rohle	Janoslavice	19,35	14,29	6,67	13,74	0,34	0,71
	Nedvězí	13,55	17,86	20,00	16,12	1,48	1,19
	Rohle	67,10	67,86	73,33	70,14	1,09	1,05
Ruda nad Moravou	Ruda nad Moravou	42,47	46,67	46,67	45,51	1,10	1,07
	Bartoňov	4,69	3,81	0,00	3,96	0,00	0,84
	Hostice	17,89	16,19	20,00	17,57	1,12	0,98
	Hrabenov	28,23	27,62	26,67	28,05	0,94	0,99
	Radomilov	3,86	2,86	0,00	2,55	0,00	0,66
	Štědrákova Lhota	2,86	1,90	6,67	1,91	2,33	0,67
Staré Město	Staré Město	85,99	83,33	93,33	86,73	1,09	1,01
	Chrastice	5,24	4,76	0,00	2,83	0,00	0,54
	Kunčice	3,52	3,57	6,67	3,19	1,90	0,91
	Nová Seninka	2,54	3,57	0,00	2,89	0,00	1,14
	Stříbrnice	2,71	1,19	0,00	0,89	0,00	0,33
Štítý	Štítý	79,12	86,49	80,00	85,37	1,01	1,08
	Březná	11,46	9,46	13,33	9,99	1,16	0,87
	Crhov	4,68	1,35	6,67	2,02	1,42	0,43
	Heroltice	4,73	2,70	0,00	2,62	0,00	0,55
Úsov	Úsov	93,32	98,53	93,33	97,84	1,00	1,05
	Bezděkov u Úsova	6,68	1,47	6,67	2,16	1,00	0,32
Velké Losiny	Bukovice	3,45	0,00	0,00	0,00	0,00	0,00
	Ludvíkov	0,72	0,00	0,00	0,00	0,00	0,00
	Maršíkov	6,32	2,67	6,67	3,49	1,05	0,55
	Velké Losiny	84,70	97,33	93,33	96,51	1,10	1,14
	Žárová	4,81	0,00	0,00	0,00	0,00	0,00

Název obce	Část obce	podíl části obce na obyv.	podíl části obce na kandidát.	podíl části obce na mandát.	Podíl části obce na hlasech	Míra repre. 1	Míra repre. 2
		a	b	c	d	c/a	d/a
Zábřeh	Zábřeh-Město	96,24	97,30	100,00	97,79	1,04	1,02
	Dolní Bušínov	0,21	0,00	0,00	0,00	0,00	0,00
	Hněvkov	1,59	0,68	0,00	0,23	0,00	0,15
	Pivonín	0,50	0,00	0,00	0,00	0,00	0,00
	Václavov	1,46	2,03	0,00	1,98	0,00	1,36
Bílovice-Lutín	Bílovice	64,30	41,67	55,56	49,82	0,86	0,77
	Lutotín	35,70	58,33	44,44	50,18	1,24	1,41
Bousín	Bousín	88,64	91,67	88,89	93,61	1,00	1,06
	Repechy	11,36	8,33	11,11	6,39	0,98	0,56
Brodek u Konice	Brodek u Konice	88,82	83,33	100,00	84,78	1,13	0,95
	Lhota u Konice	11,18	16,67	0,00	15,22	0,00	1,36
Brodek u Prostějova	Brodek u Prostějova	91,59	95,24	85,71	90,01	0,94	0,98
	Sněhotice	8,41	4,76	14,29	9,99	1,70	1,19
Budětsko	Budětsko	76,08	92,00	71,43	85,84	0,94	1,13
	Slavíkov	15,52	4,00	14,29	3,09	0,92	0,20
	Zavadilka	8,40	4,00	14,29	11,07	1,70	1,32
Čelechovice na Hané	Čelechovice na Hané	76,00	82,22	77,78	77,96	1,02	1,03
	Kaple	11,32	11,11	11,11	13,34	0,98	1,18
	Studenec	12,68	6,67	11,11	8,71	0,88	0,69
Doloplazy	Doloplazy	75,85	77,78	85,71	81,08	1,13	1,07
	Poličky	24,15	22,22	14,29	11,07	0,59	0,46
Horní Štěpánov	Horní Štěpánov	81,65	88,89	100,00	90,48	1,22	1,11
	Nové Sady	8,05	8,89	0,00	7,87	0,00	0,98
	Pohora	10,30	2,22	0,00	1,65	0,00	0,16
Hradčany-Koberice	Hradčany	51,26	0,00	0,00	0,00	0,00	0,00
	Koberice	48,74	0,00	0,00	0,00	0,00	0,00
Hrubčice	Hrubčice	87,10	100,00	100,00	100,00	1,15	1,15
	Otonovice	12,90	0,00	0,00	0,00	0,00	0,00

Název obce	Část obce	podíl části obce na obyv.	podíl části obce na kandidát.	podíl části obce na mandát.	Podíl části obce na hlasech	Míra repre. 1	Míra repre. 2
		a	b	c	d	c/a	d/a
Hvozd	Hvozd	65,79	71,05	73,33	74,21	1,11	1,13
	Klužínek	12,93	13,16	6,67	9,08	0,52	0,70
	Otročkov	3,60	2,63	0,00	1,41	0,00	0,39
	Vojtěchov	17,68	13,16	20,00	15,30	1,13	0,87
Konice	Čunín	8,06	5,71	0,00	4,96	0,00	0,61
	Konice	74,36	80,00	86,67	78,25	1,17	1,05
	Křemenec	4,33	0,95	0,00	0,68	0,00	0,16
	ladín	2,94	3,81	13,33	8,83	4,54	3,01
	Nová dědina	5,52	4,76	0,00	3,46	0,00	0,63
	Runářov	4,80	4,76	0,00	3,82	0,00	0,80
	Koválovice-Osíčany	Koválovice u Tištiny	61,36	52,00	44,44	53,17	0,72
	Osíčany	38,64	48,00	55,56	46,83	1,44	1,21
Kralice na Hané	Kralice na Hané	93,80	100,00	100,00	100,00	1,07	1,07
	Kraličky	6,20	0,00	0,00	0,00	0,00	0,00
Laškov	Laškov	53,64	80,00	77,78	76,70	1,45	1,43
	Dvorek	14,56	5,71	11,11	7,50	0,76	0,52
	Kandia	15,99	8,57	11,11	11,41	0,70	0,71
	Krakovec	15,81	5,71	0,00	4,38	0,00	0,28
Lipová	Lipová	57,89	61,11	60,00	60,15	1,04	1,04
	Hrochov	27,26	30,56	33,33	31,05	1,22	1,14
	Seč	14,84	8,33	6,67	8,80	0,45	0,59
Ludmírov	Ludmírov	39,85	27,27	27,27	27,37	0,68	0,69
	Dětkovice	8,75	18,18	18,18	17,89	2,08	2,04
	Milkov	14,15	27,27	27,27	27,53	1,93	1,95
	Ospělov	11,73	9,09	9,09	8,99	0,77	0,77
	Ponikev	25,51	18,18	18,18	18,22	0,71	0,71
Malé Hradisko	Malé Hradisko	97,56	94,12	88,89	92,73	0,91	0,95
	Okluky	2,44	5,88	11,11	7,27	4,56	2,98
Myslejovice	Kobylničky	18,28	15,15	20,00	16,14	1,09	0,88
	Křenůvky	26,13	24,24	26,67	24,18	1,02	0,93
	Myslejovice	40,48	60,61	53,33	59,68	1,32	1,47
Nezamyslice	Nezamyslice	94,77	100,00	100,00	100,00	1,06	1,06
	Těšice	5,23	0,00	0,00	0,00	0,00	0,00

Název obce	Část obce	podíl části obce na obyv.	podíl části obce na kandidát.	podíl části obce na mandát.	Podíl části obce na hlasech	Míra repre. 1	Míra repre. 2
		a	b	c	d	c/a	d/a
Olšany u Prostějova	Olšany u Prostějova	90,07	81,67	86,67	88,30	0,96	0,98
	Hablov	9,93	18,33	13,33	11,70	1,34	1,18
Pavlovice u Kojetína	Pavlovice u Kojetína	65,85	83,33	77,78	84,74	1,18	1,29
	Unčice	34,15	16,67	22,22	15,26	0,65	0,45
Plumlov	Hamry	5,33	2,70	0,00	2,31	0,00	0,43
	Plumlov	72,42	77,03	73,33	79,16	1,01	1,09
	Soběsuky	14,57	10,81	20,00	10,63	1,37	0,73
	Žarovice	7,68	9,46	6,67	7,90	0,87	1,03
Prostějov	Prostějov	80,11	97,70	97,14	98,62	1,21	1,23
	Čechovice	3,34	0,46	0,00	0,19	0,00	0,06
	Čechůvky	0,35	0,00	0,00	0,00	0,00	0,00
	Domamyslice	2,39	1,38	2,86	0,81	1,20	0,34
	Krasice	5,64	0,00	0,00	0,00	0,00	0,00
	Vrahovice	7,42	0,46	0,00	0,38	0,00	0,05
	Žešov	0,75	0,00	0,00	0,00	0,00	0,00
Přemyslovice	Přemyslovice	88,44	94,34	93,33	91,18	1,06	1,03
	Štarnov	11,56	5,66	6,67	8,82	0,58	0,76
Ptení	Ptení	69,99	70,59	72,73	69,64	1,04	1,00
	Holubice	3,42	0,00	0,00	0,00	0,00	0,00
	Ptenský Dvorek	26,59	29,41	27,27	30,36	1,03	1,14
Rozstání	Rozstání	84,14	97,73	90,91	95,86	1,08	1,14
	Baldovec	15,86	2,27	9,09	4,14	0,57	0,26
Stařechovice	Stařechovice	69,60	66,67	66,67	67,51	0,96	0,97
	Služín	30,40	33,33	33,33	32,49	1,10	1,07
Stražisko	Stražisko	34,54	8,82	33,33	33,32	0,97	0,96
	Maleny	27,29	23,53	33,33	29,36	1,22	1,08
	Růžov	38,16	32,35	33,33	37,32	0,87	0,98
Suchdol	Suchdol	57,12	51,35	66,67	54,10	1,17	0,95
	Jednov	34,11	27,03	11,11	24,95	0,33	0,73
	Labutice	8,77	21,62	22,22	20,91	2,53	2,38
Šubířov	Chobyně	21,65	21,43	14,29	19,48	0,66	0,90
	Šubířov	78,35	78,57	85,71	80,52	1,09	1,03
Vranovice - Kelčice	Kelčice	49,83	55,00	55,56	51,04	1,11	1,02
	Vranovice	50,17	45,00	44,44	48,96	0,89	0,98

Název obce	Část obce	podíl části obce na obyv.	podíl části obce na kandidát.	podíl části obce na mandát.	Podíl části obce na hlasech	Míra repre. 1	Míra repre. 2
		a	b	c	d	c/a	d/a
Vrbátky	Vrbátky	53,97	50,00	53,33	52,10	0,99	0,97
	Dubany	29,03	33,33	26,67	30,06	0,92	1,04
	Štětovice	17,00	16,67	20,00	17,84	1,18	1,05
Vrchoslavice	Dlouhá ves	21,11	33,33	33,33	33,82	1,58	1,60
	Vrchoslavice	78,89	66,67	66,67	66,18	0,85	0,84
Bělotín	Bělotín	71,03	90,91	90,91	88,27	1,28	1,24
	Kunčice	15,31	3,03	0,00	3,13	0,00	0,20
	Lučice	6,24	3,03	0,00	3,68	0,00	0,59
	Nejdek	7,43	3,03	9,09	4,91	1,22	0,66
Beňov	Beňov	88,59	88,46	88,89	91,07	1,00	1,03
	Prusy	13,04	11,54	11,11	8,93	0,85	0,68
Brodek u Přerova	Brodek u Přerova	89,65	89,52	93,33	92,15	1,04	1,03
	Luková	10,35	10,48	6,67	7,85	0,64	0,76
Černotín	Černotín	67,62	68,18	63,64	68,54	0,94	1,01
	Hluzov	32,38	31,82	36,36	31,46	1,12	0,97
Dolní Újezd	Dolní Újezd	44,32	56,00	54,55	53,49	1,23	1,21
	Skoky	21,25	24,00	27,27	24,57	1,28	1,16
	Staměřice	24,80	20,00	18,18	21,93	0,73	0,88
Hranice	Hranice I-Město	85,94	83,24	82,61	82,41	0,96	0,96
	Lhotka	0,54	0,54	0,00	0,30	0,00	0,55
	Velká	2,33	3,78	4,35	3,96	1,86	1,70
	Drahotuše	8,16	9,19	8,70	10,44	1,07	1,28
	Rybáře	0,20	0,00	0,00	0,00	0,00	0,00
	Valšovice	0,73	1,08	4,35	1,24	5,92	1,69
	Slavín	1,45	1,62	0,00	1,25	0,00	0,86
	Středolesí	0,33	0,54	0,00	0,40	0,00	1,22
Uhřínov	0,31	0,00	0,00	0,00	0,00	0,00	
Hustopeče nad Bečvou	Hustopeče nad Bečvou	75,07	100,00	100,00	100,00	1,33	1,33
	Hranické Loučky	2,67	0,00	0,00	0,00	0,00	0,00
	Poruba	10,98	0,00	0,00	0,00	0,00	0,00
	Vysoká	11,27	0,00	0,00	0,00	0,00	0,00

Název obce	Část obce	podíl části obce na obyv.	podíl části obce na kandidát.	podíl části obce na mandát.	Podíl části obce na hlasech	Míra repre. 1	Míra repre. 2
		a	b	c	d	c/a	d/a
Kojetín	Kojetín	94,94	96,80	95,24	96,55	1,00	1,02
	Kovalovice	2,66	3,20	4,76	3,45	1,79	1,30
	Popůvky	2,40	0,00	0,00	0,00	0,00	0,00
Lazníky	Lazníky	96,90	100,00	100,00	100,00	1,03	1,03
	Svrčov	3,10	0,00	0,00	0,00	0,00	0,00
Lipník nad Bečvou	Lipník nad Bečvou	86,66	86,51	90,48	88,14	1,04	1,02
	Nové Dvory	2,41	3,17	0,00	2,63	0,00	1,09
	Podhoří	3,81	4,76	4,76	3,63	1,25	0,95
	Loučka	5,94	3,97	4,76	4,29	0,80	0,72
	Trnávka	1,18	1,59	0,00	1,30	0,00	1,10
Lobodice	Lobodice	88,29	86,11	88,89	86,50	1,01	0,98
	Cvrčov	4,71	2,78	0,00	2,90	0,00	0,61
	Chrbov	7,00	11,11	11,11	10,61	1,59	1,52
Olšovec	Boňkov	6,96	20,00	11,11	15,07	1,60	2,16
	Olšovec	93,04	80,00	88,89	84,93	0,96	0,91
Potštát	Potštát	64,73	72,22	81,82	75,47	1,26	1,17
	Boškov	6,33	3,70	0,00	2,59	0,00	0,41
	Kovářov	9,36	7,41	9,09	8,75	0,97	0,94
	Kyžlířov	12,65	9,26	9,09	8,34	0,72	0,66
	Lipná	6,93	7,41	0,00	4,85	0,00	0,70
Přerov	Čekyně	1,52	0,93	0,00	1,56	0,00	1,03
	Dluhonice	0,83	0,31	0,00	0,72	0,00	0,87
	Henčlov	1,17	2,16	2,86	2,35	2,44	2,00
	Kozlovice	1,37	0,93	2,86	1,15	2,08	0,84
	Lověšice	1,17	0,93	0,00	0,37	0,00	0,31
	Lýsky	0,48	0,00	0,00	0,00	0,00	0,00
	Penčice	0,66	0,31	0,00	0,14	0,00	0,22
	Popovice	0,52	0,31	0,00	0,72	0,00	1,37
	Předmostí	10,32	7,41	8,57	6,39	0,83	0,62
	Přerov	77,24	83,33	85,71	83,72	1,11	1,08
	Újezdec	1,80	2,16	0,00	1,81	0,00	1,01
	Vinary	1,67	0,62	0,00	0,82	0,00	0,49
	Žeravice	1,23	0,62	0,00	0,25	0,00	0,20
Tovačov	Annín	4,17	3,33	0,00	2,76	0,00	0,66
	Tovačov	95,83	96,67	100,00	97,24	1,04	1,01
Veselíčko	Tupec	18,00	18,52	11,11	16,69	0,62	0,93
	Veselíčko	82,00	81,48	88,89	83,31	1,08	1,02

Název obce	Část obce	podíl části obce na obyv.	podíl části obce na kandidát.	podíl části obce na mandát.	Podíl části obce na hlasech	Míra repre. 1	Míra repre. 2
		a	b	c	d	c/a	d/a
Vlkoš	Kanovsko	19,62	50,00	55,56	47,05	2,83	2,40
	Vlkoš	80,38	50,00	44,44	52,95	0,55	0,66
Bílá Lhota	Bílá Lhota	13,24	15,79	6,67	13,75	0,50	1,04
	Červená Lhota	17,87	8,77	13,33	10,35	0,75	0,58
	Hrabí	12,96	14,04	20,00	15,89	1,54	1,23
	Hradečná	13,89	12,28	13,33	11,12	0,96	0,80
	Měník	9,63	7,02	13,33	8,24	1,38	0,86
	Pateřín	8,06	12,28	13,33	12,96	1,66	1,61
	Řimice	24,35	29,82	20,00	27,68	0,82	1,14
Bouzov	Bouzov	36,44	54,84	53,33	51,09	1,46	1,40
	Bezděkov	2,86	6,45	6,67	7,13	2,33	2,49
	Blažov	2,53	3,23	0,00	2,44	0,00	0,96
	Doly	1,87	0,00	0,00	0,00	0,00	0,00
	Hvozdečko	8,26	6,45	0,00	5,58	0,00	0,68
	Jeřmaň	6,80	0,00	0,00	0,00	0,00	0,00
	Kadeřín	1,60	3,23	6,67	6,22	4,17	3,89
	Kovářov	5,00	0,00	0,00	0,00	0,00	0,00
	Kozov	5,46	6,45	6,67	5,96	1,22	1,09
	Obectov	6,00	3,23	0,00	3,49	0,00	0,58
	Olešnice	8,79	6,45	6,67	5,69	0,76	0,65
	Podolí	12,92	3,23	6,67	3,82	0,52	0,30
	Svojanov	1,47	6,45	13,33	8,58	9,10	5,85
Bystročice	Bystročice	73,51	65,52	71,43	61,22	0,97	0,83
	Žerůvky	26,49	34,48	28,57	38,78	1,08	1,46
Dlouhá Loučka	Dlouhá Loučka	89,13	94,44	93,33	92,88	1,05	1,04
	Křivá	1,12	0,00	0,00	0,00	0,00	0,00
	Plinkout	9,74	5,56	6,67	7,12	0,68	0,73
Dolany	Dolany	80,04	64,71	80,00	71,33	1,00	0,89
	Pohořany	9,01	17,65	6,67	13,40	0,74	1,49
	Véska	10,95	17,65	13,33	15,27	1,22	1,39
Drahanovice	Drahanovice	52,64	51,16	53,33	51,61	1,01	0,98
	Kníničky	2,33	2,33	6,67	5,19	2,86	2,22
	Lhota pod Kosířem	8,42	9,30	6,67	6,77	0,79	0,80
	Luděřov	19,41	23,26	13,33	18,51	0,69	0,95
	Střížov	17,20	13,95	20,00	17,92	1,16	1,04

Název obce	Část obce	podíl části obce na obyv.	podíl části obce na kandidát.	podíl části obce na mandát.	Podíl části obce na hlasech	Míra repre. 1	Míra repre. 2
		a	b	c	d	c/a	d/a
Dub nad Moravou	Dub nad Moravou	58,75	65,00	66,67	61,69	1,13	1,05
	Bolelouc	28,38	25,00	33,33	30,67	1,17	1,08
	Tučapy	12,87	10,00	0,00	7,65	0,00	0,59
Haňovice	Haňovice	79,96	92,59	88,89	91,79	1,11	1,15
	Kluzov	20,04	7,41	11,11	8,21	0,55	0,41
Hlubočky	Hlubočky	51,86	49,02	33,33	44,51	0,64	0,86
	Hrubá Voda	6,82	3,92	0,00	2,61	0,00	0,38
	Mariánské Údolí	39,72	45,10	66,67	51,38	1,68	1,29
	Posluchov	1,60	1,96	0,00	1,49	0,00	0,93
Huzová	Arnoltice	22,59	14,29	0,00	11,47	0,00	0,51
	Huzová	76,21	85,71	100,00	88,53	1,31	1,16
	Veveří	1,21	0,00	0,00	0,00	0,00	0,00
Charvátý	Charvátý	43,45	44,44	44,44	41,81	1,02	0,96
	Čertoryje	21,67	25,93	22,22	23,82	1,03	1,10
	Drahlov	34,88	29,63	33,33	34,37	0,96	0,99
Kožušany-Tážaly	Kožušany	63,63	0,00	0,00	0,00	0,00	0,00
	Tážaly	36,37	0,00	0,00	0,00	0,00	0,00
Křelov-Břuchotín	Břuchotín	12,30	0,00	0,00	0,00	0,00	0,00
	Křelov	87,70	0,00	0,00	0,00	0,00	0,00
Litovel	Březové	1,91	0,00	0,00	0,00	0,00	0,00
	Chudobín	2,34	0,74	3,70	1,29	1,59	0,55
	Litovel	74,31	82,96	85,19	84,80	1,15	1,14
	Myslechovice	3,27	0,74	0,00	0,53	0,00	0,16
	Nasobůrky	4,78	3,70	7,41	3,90	1,55	0,81
	Nová Ves	2,22	1,48	3,70	1,79	1,67	0,80
	Rozvadovice	2,21	4,44	0,00	3,29	0,00	1,49
	Savín	1,49	1,48	0,00	0,91	0,00	0,61
	Tři Dvory	2,25	0,00	0,00	0,00	0,00	0,00
	Unčovice	4,19	4,44	0,00	3,49	0,00	0,83
	Víska	1,02	0,00	0,00	0,00	0,00	0,00

Název obce	Část obce	podíl části obce na obyv.	podíl části obce na kandidát.	podíl části obce na mandát.	Podíl části obce na hlasech	Míra repre. 1	Míra repre. 2
		a	b	c	d	c/a	d/a
Luká	Luká	60,88	50,00	40,00	49,15	0,66	0,81
	Březina	2,38	6,67	6,67	7,00	2,81	2,95
	Javoříčko	5,00	3,33	6,67	4,89	1,33	0,98
	Ješov	18,38	16,67	26,67	18,54	1,45	1,01
	Střemeníčko	9,38	10,00	13,33	10,45	1,42	1,11
	Veselíčko	4,00	13,33	6,67	9,98	1,67	2,49
Lutín	Lutín	78,83	68,09	73,33	71,53	0,93	0,91
	Třebčín	21,17	31,91	26,67	100,00	1,26	4,72
Medlov	Medlov	65,37	63,64	60,00	59,52	0,92	0,91
	Hlivice	10,36	18,18	20,00	21,17	1,93	2,04
	Králová	16,51	13,64	13,33	13,24	0,81	0,80
	Zadní Újezd	7,75	4,55	6,67	6,07	0,86	0,78
Mladeč	Mladeč	53,41	44,00	55,56	46,32	1,04	0,87
	Nové Zámky	15,26	4,00	0,00	2,63	0,00	0,17
	Sobáčov	31,34	52,00	44,44	51,04	1,42	1,63
Moravský Beroun	Čabová	0,83	3,33	0,00	3,07	0,00	3,69
	Moravský Beroun	90,88	92,22	100,00	92,84	1,10	1,02
	Nové Valteřice	1,70	1,11	0,00	0,53	0,00	0,31
	Ondrášov	3,33	1,11	0,00	0,82	0,00	0,25
	Sedm Dvorů	3,26	2,22	0,00	2,74	0,00	0,84
Náklo	Lhota nad Moravou	11,39	8,33	6,67	8,51	0,59	0,75
	Mezice	23,95	23,33	40,00	25,27	1,67	1,06
	Náklo	64,67	68,33	53,33	66,21	0,82	1,02
Norberčany	Norberčany	37,42	26,67	28,57	31,99	0,76	0,85
	Nová Véska	3,87	0,00	0,00	0,00	0,00	0,00
	Stará Libavá	48,71	60,00	57,14	52,74	1,17	1,08
	Trhavice	10,00	13,33	14,29	15,27	1,43	1,53

Název obce	Část obce	podíl části obce na obyv.	podíl části obce na kandidát.	podíl části obce na mandát.	Podíl části obce na hlasech	Míra repre. 1	Míra repre. 2
		a	b	c	d	c/a	d/a
Olomouc	Bělidla	0,77	0,49	0,00	0,15	0,00	0,19
	Černovír	0,93	1,73	0,00	1,46	0,00	1,56
	Droždín	1,17	0,25	0,00	0,03	0,00	0,03
	Hejčín	2,54	3,46	4,44	3,98	1,75	1,56
	Hodolany	8,55	9,88	11,11	9,65	1,30	1,13
	Holice	3,88	3,21	4,44	2,55	1,14	0,66
	Chomoutov	1,00	0,74	0,00	0,64	0,00	0,64
	Chválkovice	2,29	0,99	2,22	2,31	0,97	1,01
	Klášteří Hradisko	1,80	1,48	0,00	0,86	0,00	0,48
	Lazce	5,92	7,16	4,44	7,24	0,75	1,22
	Lošov	0,67	0,25	0,00	0,11	0,00	0,17
	Nedvězí u Olomouce	0,42	0,25	0,00	0,03	0,00	0,07
	Nemilany	0,98	0,74	0,00	0,73	0,00	0,74
	Neředín	9,53	9,88	8,89	8,84	0,93	0,93
	Nová Ulice	18,96	19,51	13,33	20,23	0,70	1,07
	Nové Sad	13,61	11,85	17,78	12,82	1,31	0,94
	Nový Svět	0,98	0,74	0,00	1,53	0,00	1,56
	Olomouc	11,51	13,58	22,22	13,02	1,93	1,13
	Pavlovičky	0,49	0,74	0,00	1,20	0,00	2,47
	Povel	8,59	7,16	2,22	6,80	0,26	0,79
	Radíkov	0,31	0,74	0,00	0,49	0,00	1,57
	Řepčín	1,23	1,73	4,44	0,86	3,62	0,70
	Slavonín	2,24	2,22	4,44	1,94	1,98	0,87
Svatý Kopeček	0,78	0,74	0,00	1,29	0,00	1,65	
Topolany	0,35	0,49	0,00	1,00	0,00	2,82	
Týneček	0,47	0,00	0,00	0,00	0,00	0,00	
Paseka	Paseka	96,30	96,67	100,00	94,67	1,04	0,98
	Karlov	2,41	0,00	0,00	0,00	0,00	0,00
	Pasecký Žleb	1,29	3,33	0,00	5,33	0,00	4,14
Přáslavice	Přáslavice	88,89	88,89	77,78	82,57	0,88	0,93
	Kocourovce	11,11	11,11	22,22	17,43	2,00	1,57
Příkazy	Hynkov	24,77	6,67	13,33	9,22	0,54	0,37
	Příkazy	75,23	93,33	86,67	90,78	1,15	1,21
Senice na Hané	Cakov	14,21	8,96	0,00	8,93	0,00	0,63
	Odrlice	12,57	6,72	13,33	7,68	1,06	0,61
	Senice na Hané	73,22	84,33	86,67	83,39	1,18	1,14
Slatinice	Lípy	23,47	26,67	20,00	26,13	0,85	1,11
	Slatinice	76,53	73,33	80,00	73,87	1,05	0,97

Název obce	Část obce	podíl části obce na obyv.	podíl části obce na kandidát.	podíl části obce na mandát.	Podíl části obce na hlasech	Míra repre. 1	Míra repre. 2
		a	b	c	d	c/a	d/a
Štěpánov	Březce	8,09	14,44	13,33	14,57	1,65	1,80
	Moravská Huzová	16,80	14,44	6,67	15,20	0,40	0,91
	Štěpánov	75,11	71,11	80,00	70,22	1,07	0,93
Šternberk	Dalov	1,50	0,00	0,00	0,00	0,00	0,00
	Chabičov	0,94	1,60	0,00	1,25	0,00	1,32
	Krakořice	0,68	0,00	0,00	0,00	0,00	0,00
	Šternberk	96,14	98,40	100,00	98,75	1,04	1,03
	Těšíkov	0,74	0,00	0,00	0,00	0,00	0,00
Šumvald	Šumvald	80,05	77,27	80,00	79,29	1,00	0,99
	Břevenec	19,95	22,73	20,00	20,71	1,00	1,04
Těšetice	Těšetice	55,66	51,79	53,33	52,74	0,96	0,95
	Rataje	15,57	30,36	26,67	30,56	1,71	1,96
	Vojnice	28,78	17,86	20,00	16,70	0,69	0,58
Troubelice	Troubelice	72,55	70,91	72,73	72,04	1,00	0,99
	Dědinka	3,80	3,64	0,00	3,97	0,00	1,04
	Lazce	12,45	14,55	9,09	11,43	0,73	0,92
	Pískov	11,20	10,91	18,18	12,56	1,62	1,12
Tršice	Tršice	61,61	77,27	60,00	65,18	0,97	1,06
	Hostkovice	7,30	4,55	6,67	5,98	0,91	0,82
	Lipňany	7,55	4,55	13,33	5,78	1,77	0,77
	Přestavky	9,64	4,55	6,67	8,20	0,69	0,85
	Vacanovice	9,01	4,55	6,67	5,93	0,74	0,66
	Zákřov	4,89	4,55	6,67	8,93	1,36	1,83
Újezd	Újezd	75,39	54,55	54,55	49,09	0,72	0,65
	Haukovice	8,72	21,21	18,18	24,33	2,08	2,79
	Rybniček	15,88	24,24	27,27	26,58	1,72	1,67
Uničov	Uničov	85,24	85,71	100,00	88,90	1,17	1,04
	Benkov	1,86	0,79	0,00	0,34	0,00	0,18
	Brníčko	2,99	3,97	0,00	4,46	0,00	1,49
	Dětřichov	1,07	1,59	0,00	1,09	0,00	1,01
	Dolní Sukolom	1,84	1,59	0,00	1,56	0,00	0,85
	Horní Sukolom	0,99	0,00	0,00	0,00	0,00	0,00
	Nová Dědina	1,07	0,79	0,00	0,30	0,00	0,28
	Renoty	1,36	0,79	0,00	0,98	0,00	0,72
Střelice	3,59	4,76	0,00	2,38	0,00	0,66	

Název obce	Část obce	podíl části obce na obyv.	podíl části obce na kandidát.	podíl části obce na mandát.	Podíl části obce na hlasech	Míra repre. 1	Míra repre. 2
		a	b	c	d	c/a	d/a
Velký Týnec	Velký Týnec	77,15	65,38	55,56	61,91	0,72	0,80
	Čechovice	13,09	15,38	22,22	20,21	1,70	1,54
	Vsisko	9,77	19,23	22,22	17,88	2,28	1,83
Věřovany	Věřovany	41,75	40,00	33,33	37,84	0,80	0,91
	Nenakonice	25,63	23,33	26,67	20,68	1,04	0,81
	Rakodavy	32,62	36,67	40,00	41,48	1,23	1,27

9.4 Analýza volebních výsledků do zastupitelstev obcí členěných na více částí v Olomouckém kraji v roce 2010

Tab. 11. Míra reprezentace v komunálních volbách 2010 v Olomouckém kraji. Vlastní zpracování z ČSÚ.

Název obce	Část obce	podíl části obce na obyv.	podíl části obce na kandidát.	podíl části obce na mandát.	Podíl části obce na hlasech	Míra repre. 1	Míra repre. 2
		a	b	c	d	c/a	d/a
Bělá pod Pradědem	Adolfovice	43,96	0,00	0,00	0,00	0,00	0,00
	Bělá	1,32	100,00	100,00	100,00	75,96	75,96
	Domašov	52,20	0,00	0,00	0,00	0,00	0,00
	Filipovice	2,52	0,00	0,00	0,00	0,00	0,00
Bernatice	Bernatice	85,32	100,00	100,00	100,00	1,17	1,17
	Buková	9,55	0,00	0,00	0,00	0,00	0,00
	Horní Heřmanice	5,13	0,00	0,00	0,00	0,00	0,00
Bílá Voda	Kamenička	13,70	0,00	0,00	0,00	0,00	0,00
	Městys Bílá Voda	52,39	100,00	100,00	100,00	1,91	1,91
	Ves Bílá Voda	33,91	0,00	0,00	0,00	0,00	0,00
Javorník	Bílý Potok	8,22	0,00	0,00	0,00	0,00	0,00
	Horní Hoštice	2,68	0,00	0,00	0,00	0,00	0,00
	Javorník	85,81	100,00	100,00	100,00	1,17	1,17
	Travná	2,04	0,00	0,00	0,00	0,00	0,00
	Zálesí	1,25	0,00	0,00	0,00	0,00	0,00

Název obce	Část obce	podíl části obce na obyv.	podíl části obce na kandidát.	podíl části obce na mandát.	Podíl části obce na hlasech	Míra repre. 1	Míra repre. 2
		a	b	c	d	c/a	d/a
Jeseník	Bukovice	14,52	0,00	0,00	0,00	0,00	0,00
	Dětfichov	1,29	0,00	0,00	0,00	0,00	0,00
	Jeseník	84,19	100,00	100,00	100,00	1,19	1,19
Lipová-lázně	Bobrovník	0,76	0,00	0,00	0,00	0,00	0,00
	Horní Lipová	13,53	0,00	0,00	0,00	0,00	0,00
	Lipová-lázně	85,71	100,00	100,00	100,00	1,17	1,17
Mikulovice	Kolnovice	3,11	0,00	0,00	0,00	0,00	0,00
	Mikulovice	83,74	100,00	100,00	100,00	1,19	1,19
	Široký Brod	13,15	0,00	0,00	0,00	0,00	0,00
Písečná	Chebzí	1,11	0,00	0,00	0,00	0,00	0,00
	Písečná	87,42	100,00	100,00	100,00	1,14	1,14
	Studený Zejf	11,47	0,00	0,00	0,00	0,00	0,00
Skorošice	Petrovice	9,20	0,00	0,00	0,00	0,00	0,00
	Skorošice	90,80	100,00	100,00	100,00	1,10	1,10
Stará Červená Voda	Nová Červená Voda	38,01	0,00	0,00	0,00	0,00	0,00
	Stará Červená Voda	61,99	100,00	100,00	100,00	1,61	1,61
Uhelná	Červený Důl	1,59	0,00	0,00	0,00	0,00	0,00
	Dolní Fořt	9,54	0,00	0,00	0,00	0,00	0,00
	Horní Fořt	10,14	0,00	0,00	0,00	0,00	0,00
	Hraničky	0,40	0,00	0,00	0,00	0,00	0,00
	Nové Vilémovice	4,17	0,00	0,00	0,00	0,00	0,00
	Uhelná	74,16	100,00	100,00	100,00	1,35	1,35
Vápenná	Polka	1,31	0,00	0,00	0,00	0,00	0,00
	Vápenná	98,69	100,00	100,00	100,00	1,01	1,01
Vlčice	Bergov	7,77	0,00	0,00	0,00	0,00	0,00
	Dolní Les	5,70	0,00	0,00	0,00	0,00	0,00
	Vlčice	81,09	100,00	100,00	100,00	1,23	1,23
	Vojtovice	5,44	0,00	0,00	0,00	0,00	0,00
Zlaté Hory	Dolní Údolí	0,72	0,00	0,00	0,00	0,00	0,00
	Horní Údolí	0,32	0,00	0,00	0,00	0,00	0,00
	Ondřejovice	7,28	0,00	0,00	0,00	0,00	0,00
	Rejvíz	2,13	0,00	0,00	0,00	0,00	0,00
	Rožmitál	1,14	0,00	0,00	0,00	0,00	0,00
	Salisov	0,82	0,00	0,00	0,00	0,00	0,00
	Zlaté Hory	87,59	100,00	100,00	100,00	1,14	1,14
Žulová	Žulová	83,33	100,00	100,00	100,00	1,20	1,20
	Tomíkovice	16,67	0,00	0,00	0,00	0,00	0,00

Název obce	Část obce	podíl části obce na obyv.	podíl části obce na kandidát.	podíl části obce na mandát.	Podíl části obce na hlasech	Míra repre. 1	Míra repre. 2
		a	b	c	d	c/a	d/a
Bohdíkov	Bohdíkov	56,85	56,67	60,00	52,77	1,06	0,93
	Komňátka	10,09	18,33	13,33	21,19	1,32	2,10
	Raškov	33,06	25,00	26,67	26,04	0,81	0,79
Bratrušov	Bratrušov	95,09	97,22	100,00	98,68	1,05	1,04
	Osikov	4,91	2,78	0,00	1,32	0,00	0,27
Brníčko	Brníčko	89,03	85,71	100,00	91,11	1,12	1,02
	Strupšín	10,97	14,29	0,00	8,89	0,00	0,81
Dlouhomilov	Dlouhomilov	90,11	93,33	85,71	87,24	0,95	0,97
	Benkov	9,89	6,67	14,29	12,76	1,44	1,29
Dolní Studénky	Dolní Studénky	78,92	64,76	73,33	73,40	0,93	0,93
	Králec	21,08	35,24	26,67	26,60	1,26	1,26
Hanušovice	Hanušovice	92,01	95,77	93,33	95,85	1,01	1,04
	Hynčice nad Moravou	3,01	0,00	0,00	0,00	0,00	0,00
	Potůčnick	1,57	0,00	0,00	0,00	0,00	0,00
	Vysoké Žibřidovice	2,09	2,82	6,67	3,27	3,19	1,56
	Žleb	1,32	1,41	0,00	0,88	0,00	0,67
Hynčina	Dlouhá Ves	24,10	12,50	14,29	14,68	0,59	0,61
	Hynčina	50,60	62,50	57,14	59,02	1,13	1,17
	Křižanov	25,30	25,00	28,57	26,30	1,13	1,04
Jestřebí	Jestřebí	76,22	100,00	100,00	100,00	1,31	1,31
	Pobučí	23,78	0,00	0,00	0,00	0,00	0,00
Jindřichov	Jindřichov	61,16	74,07	88,89	80,43	1,45	1,32
	Habartice	5,96	0,00	0,00	0,00	0,00	0,00
	Nové Losiny	13,86	18,52	0,00	9,36	0,00	0,68
	Pusté Žibřidovice	19,02	7,41	11,11	10,21	0,58	0,54
Klopina	Klopina	81,58	78,95	88,89	77,92	1,09	0,96
	Veleboř	18,42	21,05	11,11	22,08	0,60	1,20
Kopřivná	Kopřivná	94,64	100,00	100,00	100,00	1,06	1,06
	Lužná	5,36	0,00	0,00	0,00	0,00	0,00
Libina	Dolní Libina	15,70	8,11	6,67	9,43	0,42	0,60
	Libina	78,69	87,84	93,33	86,83	1,19	1,10
	Obědné	5,62	4,05	0,00	3,74	0,00	0,67
Líšnice	Líšnice	69,01	64,29	71,43	61,56	1,04	0,89
	Vyšehorky	30,99	35,71	28,57	38,44	0,92	1,24

Název obce	Část obce	podíl části obce na obyv.	podíl části obce na kandidát.	podíl části obce na mandát.	Podíl části obce na hlasech	Míra repre. 1	Míra repre. 2
		a	b	c	d	c/a	d/a
Loštice	Loštice	88,75	83,33	100,00	87,23	1,13	0,98
	Vlčice	5,05	6,67	0,00	5,55	0,00	1,10
	Žadlovice	6,20	10,00	0,00	7,23	0,00	1,17
Loučná nad Desnou	Loučná nad Desnou	31,23	48,08	36,36	50,00	1,16	1,60
	Filipová	11,19	3,85	0,00	0,90	0,00	0,08
	Kociánov	17,27	9,62	9,09	8,06	0,53	0,47
	Kouty nad Desnou	11,19	9,62	18,18	9,66	1,62	0,86
	Přemyslov	2,17	0,00	0,00	0,00	0,00	0,00
	Rejhotice	26,96	28,85	36,36	31,39	1,35	1,16
Lukavice	Lukavice	64,51	67,74	66,67	65,23	1,03	1,01
	Slavoňov	24,70	19,35	13,33	20,81	0,54	0,84
	Vlachov	10,79	12,90	20,00	12,08	1,85	1,12
Malá Morava	Malá Morava	33,00	42,86	44,44	46,22	1,35	1,40
	Křivá Voda	3,78	2,86	0,00	0,40	0,00	0,11
	Podlesí	15,31	2,86	0,00	0,58	0,00	0,04
	Sklené	5,57	8,57	22,22	20,28	3,99	3,64
	Vlaské	5,77	0,00	0,00	0,00	0,00	0,00
	Vojtíškov	22,86	37,14	11,11	17,85	0,49	0,78
	Vysoká	1,59	0,00	0,00	0,00	0,00	0,00
	Vysoký Potok	10,54	5,71	22,22	14,66	2,11	1,39
	Zlatý Potok	1,59	0,00	0,00	0,00	0,00	0,00
Maletín	Javoří	4,56	50,00	0,00	3,40	0,00	0,75
	Nový Maletín	0,28	0,00	0,00	0,00	0,00	0,00
	Starý Maletín	95,16	95,45	100,00	96,60	1,05	1,02
Mohelnice	Mohelnice	83,72	92,22	95,24	90,29	1,14	1,08
	Křemačov	1,68	0,60	0,00	1,14	0,00	0,68
	Květín	1,60	1,80	0,00	2,89	0,00	1,80
	Libivá	2,46	0,60	0,00	0,43	0,00	0,17
	Podolí	3,65	2,40	0,00	2,39	0,00	0,66
	Řepová	1,50	1,80	0,00	1,34	0,00	0,89
	Studená Loučka	2,91	0,00	0,00	0,00	0,00	0,00
	Újezd	2,49	0,60	4,76	1,52	1,91	0,61
Moravičany	Moravičany	84,71	88,89	77,78	86,80	0,92	1,02
	Doubravice	10,62	5,56	11,11	6,20	1,05	0,58
	Mitrovce	4,68	5,56	11,11	7,00	2,38	1,50

Nemile	Lupěné	18,77	22,73	14,29	18,99	0,76	1,01
	Nemile	81,23	77,27	85,71	81,01	1,06	1,00
Nový Malín	Nový Malín	86,86	92,92	93,33	92,68	1,07	1,07
	Mladoňov	5,85	2,65	0,00	3,49	0,00	0,60
	Plechy	7,29	4,42	6,67	3,83	0,91	0,53
Olšany	Kláštorec	19,48	29,63	27,27	28,67	1,40	1,47
	Olšany	80,52	70,37	72,73	71,33	0,90	0,89
Oskava	Bedřichov	8,88	9,09	6,67	10,89	0,75	1,23
	Mostkov	17,69	29,55	40,00	31,95	2,26	1,81
	Oskava	64,33	52,27	40,00	47,60	0,62	0,74
	Třemešek	9,10	9,09	13,33	9,55	1,47	1,05
Pavlov	Pavlov	70,53	86,36	90,91	85,82	1,29	1,22
	Radnice	14,82	4,55	0,00	2,91	0,00	0,20
	Veselí	14,65	9,09	9,09	11,26	0,62	0,77
Petrov nad Desnou	Petrov nad Desnou	89,46	92,42	100,00	95,87	1,12	1,07
	Terezín	10,54	7,58	0,00	4,13	0,00	0,39
Písařov	Bukovice	15,85	11,11	22,22	14,29	1,40	0,90
	Písařov	84,15	88,89	77,78	85,71	0,92	1,02
Rohle	Janoslavice	19,35	11,11	0,00	10,76	0,00	0,56
	Nedvězí	13,55	18,52	11,11	16,76	0,82	1,24
	Rohle	67,10	70,37	88,89	72,48	1,32	1,08
Ruda nad Moravou	Ruda nad Moravou	42,47	47,58	46,67	43,97	1,10	1,04
	Bartoňov	4,69	4,84	0,00	4,30	0,00	0,92
	Hostice	17,89	16,13	26,67	18,41	1,49	1,03
	Hrabenov	28,23	24,19	20,00	25,77	0,71	0,91
	Radomilov	3,86	2,42	0,00	2,32	0,00	0,60
	Štědrákova Lhota	2,86	4,84	6,67	5,23	2,33	1,83
Sobotín	Sobotín	90,67	90,91	100,00	94,93	1,10	1,05
	Klepáčov	1,71	1,52	0,00	1,43	0,00	0,84
	Rudoltice	7,62	7,58	0,00	3,63	0,00	0,48
Staré Město	Staré Město	85,99	84,29	93,33	86,55	1,09	1,01
	Chrastice	5,24	4,29	0,00	2,56	0,00	0,49
	Kunčice	3,52	5,71	6,67	6,23	1,90	1,77
	Nová Seninka	2,54	4,29	0,00	3,25	0,00	1,28
	Stříbrnice	2,71	1,43	0,00	1,41	0,00	0,52
Štítý	Štítý	79,12	73,33	73,33	74,00	0,93	0,94
	Březná	11,46	16,00	13,33	14,06	1,16	1,23
	Crhov	4,68	4,00	6,67	5,37	1,42	1,15
	Heroltice	4,73	6,67	6,67	6,58	1,41	1,39

Název obce	Část obce	podíl části obce na obyv.	podíl části obce na kandidát.	podíl části obce na mandát.	Podíl části obce na hlasech	Míra repre. 1	Míra repre. 2
		a	b	c	d	c/a	d/a
Úsov	Úsov	93,32	96,00	100,00	97,41	1,07	1,04
	Bezděkov u Úsova	6,68	4,00	0,00	2,59	0,00	0,39
Velké Losiny	Bukovice	3,45	2,67	0,00	2,76	0,00	0,80
	Ludvíkov	0,72	1,33	6,67	2,39	9,27	3,32
	Maršíkov	6,32	5,33	0,00	5,19	0,00	0,82
	Velké Losiny	84,70	88,00	93,33	86,96	1,10	1,03
	Žárová	4,81	2,67	0,00	2,71	0,00	0,56
Zábřeh	Zábřeh-Město	96,24	98,81	100,00	98,95	1,04	1,03
	Dolní Bušínov	0,21	0,00	0,00	0,00	0,00	0,00
	Hněvkov	1,59	0,30	0,00	0,31	0,00	0,20
	Pivonín	0,50	0,00	0,00	0,00	0,00	0,00
	Václavov	1,46	0,89	0,00	0,74	0,00	0,51
Bílovice-Lutín	Bílovice	64,30	0,00	0,00	0,00	0,00	0,00
	Lutotín	35,70	0,00	0,00	0,00	0,00	0,00
Bousín	Bousín	88,64	100,00	100,00	100,00	1,13	1,13
	Repechy	11,36	0,00	0,00	0,00	0,00	0,00
Brodek u Konice	Brodek u Konice	88,82	83,33	100,00	87,62	1,13	0,99
	Lhota u Konice	11,18	16,67	0,00	12,38	0,00	1,11
Brodek u Prostějova	Brodek u Prostějova	91,59	83,33	100,00	85,81	1,09	0,94
	Sněhotice	8,41	16,67	0,00	14,19	0,00	1,69
Budětsko	Budětsko	76,08	80,00	85,71	84,36	1,13	1,11
	Slavíkov	15,52	8,00	0,00	2,76	0,00	0,18
	Zavadilka	8,40	12,00	14,29	12,88	1,70	1,53
Čelechovice na Hané	Čelechovice na Hané	76,00	83,33	100,00	91,10	1,32	1,20
	Kaple	11,32	11,11	0,00	5,53	0,00	0,49
	Studeneč	12,68	5,56	0,00	3,36	0,00	0,27
Doloplazy	Doloplazy	75,85	77,78	71,43	80,38	0,94	1,06
	Poličky	24,15	22,22	28,57	19,62	1,18	0,81

Horní Štěpánov	Horní Štěpánov	81,65	88,14	80,00	87,56	0,98	1,07
	Nové Sady	8,05	5,08	13,33	5,87	1,66	0,73
	Pohora	10,30	6,78	6,67	6,57	0,65	0,64
Hradčany-Kobeřice	Hradčany	51,26	0,00	0,00	0,00	0,00	0,00
	Kobeřice	48,74	0,00	0,00	0,00	0,00	0,00
Hrubčice	Hrubčice	87,10	80,95	100,00	87,58	1,15	1,01
	Otonovice	12,90	19,05	0,00	12,42	0,00	0,96
Hvozd	Hvozd	65,79	70,59	80,00	69,85	1,22	1,06
	Klužínek	12,93	5,88	0,00	4,12	0,00	0,32
	Otročkov	3,60	0,00	0,00	0,00	0,00	0,00
	Vojtěchov	17,68	23,53	20,00	26,03	1,13	1,47
Konice	Čunín	8,06	3,33	0,00	3,26	0,00	0,40
	Konice	74,36	84,17	93,33	82,17	1,26	1,11
	Křemenec	4,33	3,33	0,00	3,12	0,00	0,72
	Iadín	2,94	4,17	6,67	6,37	2,27	2,17
	Nová dědina	5,52	1,67	0,00	2,01	0,00	0,36
	Runářov	4,80	3,33	0,00	3,07	0,00	0,64
Koválovice-Osíčany	Koválovice u Tištiny	61,36	48,15	55,56	49,82	0,91	0,81
	Osíčany	38,64	51,85	44,44	50,18	1,15	1,30
Kralice na Hané	Kralice na Hané	93,80	100,00	100,00	100,00	1,07	1,07
	Kraličky	6,20	0,00	0,00	0,00	0,00	0,00
Laškov	Laškov	53,64	75,00	55,56	71,82	1,04	1,34
	Dvorek	14,56	8,33	11,11	7,18	0,76	0,49
	Kandia	15,99	8,33	22,22	12,55	1,39	0,79
	Krakovec	15,81	8,33	11,11	8,45	0,70	0,53
Lipová	Lipová	57,89	64,81	55,56	57,73	0,96	1,00
	Hrochov	27,26	24,07	33,33	29,72	1,22	1,09
	Seč	14,84	11,11	11,11	12,55	0,75	0,85
Ludmírov	Ludmírov	39,85	48,65	45,45	43,47	1,14	1,09
	Dětkovice	8,75	13,51	9,09	14,89	1,04	1,70
	Milkov	14,15	16,22	9,09	16,59	0,64	1,17
	Ospělov	11,73	10,81	18,18	12,29	1,55	1,05
	Ponikev	25,51	10,81	18,18	12,75	0,71	0,50
Malé Hradisko	Malé Hradisko	97,56	96,00	100,00	95,87	1,03	0,98
	Okluky	2,44	4,00	0,00	4,13	0,00	1,69

Název obce	Část obce	podíl části obce na obyv.	podíl části obce na kandidát.	podíl části obce na mandát.	Podíl části obce na hlasech	Míra repre. 1	Míra repre. 2
		a	b	c	d	c/a	d/a
Myslejevce	Kobylničky	18,28	18,18	20,00	20,91	1,09	1,14
	Křenůvky	26,13	21,21	26,67	23,78	1,02	0,91
	Myslejevce	40,48	60,61	53,33	55,31	1,32	1,37
Nezamyslice	Nezamyslice	94,77	100,00	100,00	100,00	1,06	1,06
	Těšice	5,23	0,00	0,00	0,00	0,00	0,00
Olšany u Prostějova	Olšany u Prostějova	90,07	63,33	86,67	85,30	0,96	0,95
	Hablov	9,93	36,67	13,33	14,70	1,34	1,48
Pavlovice u Kojetína	Pavlovice u Kojetína	65,85	77,78	88,89	78,41	1,35	1,19
	Unčice	34,15	22,22	11,11	21,59	0,33	0,63
Plumlov	Hamry	5,33	3,41	0,00	1,92	0,00	0,36
	Plumlov	72,42	75,00	73,33	76,75	1,01	1,06
	Soběsuky	14,57	13,64	13,33	12,81	0,92	0,88
	Žarovice	7,68	7,95	13,33	8,53	1,74	1,11
Prostějov	Prostějov	80,11	100,00	100,00	100,00	1,25	1,25
	Čechovice	3,34	0,00	0,00	0,00	0,00	0,00
	Čechůvky	0,35	0,00	0,00	0,00	0,00	0,00
	Domamyslice	2,39	0,00	0,00	0,00	0,00	0,00
	Krasice	5,64	0,00	0,00	0,00	0,00	0,00
	Vrahovice	7,42	0,00	0,00	0,00	0,00	0,00
	Žešov	0,75	0,00	0,00	0,00	0,00	0,00
Přemyslovice	Přemyslovice	88,44	86,67	86,67	85,72	0,98	0,97
	Štarnov	11,56	13,33	13,33	14,28	1,15	1,24
Ptení	Ptení	69,99	66,67	72,73	65,64	1,04	0,94
	Holubice	3,42	0,00	0,00	0,00	0,00	0,00
	Ptenský Dvorek	26,59	33,33	27,27	34,36	1,03	1,29
Rozstání	Rozstání	84,14	94,23	81,82	92,27	0,97	1,10
	Baldovec	15,86	5,77	18,18	7,73	1,15	0,49
Stařechovice	Stařechovice	69,60	75,00	88,89	77,29	1,28	1,11
	Služín	30,40	25,00	11,11	22,71	0,37	0,75
Stražisko	Stražisko	34,54	31,71	11,11	26,99	0,32	0,78
	Maleny	27,29	21,95	22,22	21,14	0,81	0,77
	Růžov	38,16	46,34	66,67	51,88	1,75	1,36

Název obce	Část obce	podíl části obce na obyv.	podíl části obce na kandidát.	podíl části obce na mandát.	Podíl části obce na hlasech	Míra repre. 1	Míra repre. 2
		a	b	c	d	c/a	d/a
Suchdol	Suchdol	57,12	61,36	44,44	57,21	0,78	1,00
	Jednov	34,11	25,00	33,33	26,42	0,98	0,77
	Labutice	8,77	13,64	22,22	16,37	2,53	1,87
Šubířov	Chobyně	21,65	47,62	28,57	23,41	1,32	1,08
	Šubířov	78,35	52,38	71,43	76,59	0,91	0,98
Vranovice - Kelčice	Kelčice	49,83	94,74	100,00	99,22	2,01	1,99
	Vranovice	50,17	5,26	0,00	0,78	0,00	0,02
Vrbátky	Vrbátky	53,97	53,33	46,67	52,95	0,86	0,98
	Dubany	29,03	33,33	40,00	32,21	1,38	1,11
	Štětovice	17,00	13,33	13,33	14,84	0,78	0,87
Vrchoslavice	Dlouhá ves	21,11	30,00	40,00	31,95	1,89	1,51
	Vrchoslavice	78,89	70,00	60,00	68,05	0,76	0,86
Bělotín	Bělotín	71,03	75,76	63,64	73,14	0,90	1,03
	Kunčice	15,31	12,12	9,09	10,26	0,59	0,67
	Lučice	6,24	6,06	9,09	8,05	1,46	1,29
	Nejdek	7,43	6,06	18,18	8,56	2,45	1,15
Beňov	Beňov	88,59	83,64	77,78	84,68	0,88	0,96
	Prusy	13,04	16,36	22,22	15,32	1,70	1,18
Brodek u Přerova	Brodek u Přerova	89,65	91,85	100,00	93,02	1,12	1,04
	Luková	10,35	8,15	0,00	6,98	0,00	0,67
Černotín	Černotín	67,62	63,64	45,45	58,77	0,67	0,87
	Hluzov	32,38	36,36	54,55	41,23	1,68	1,27
Dolní Újezd	Dolní Újezd	44,32	57,58	36,36	51,39	0,82	1,16
	Skoky	21,25	24,24	27,27	25,74	1,28	1,21
	Staměřice	24,80	18,18	36,36	22,87	1,47	0,92
Hranice	Hranice I-Město	85,94	84,86	78,26	83,45	0,91	0,97
	Lhotka	0,54	0,80	0,00	0,81	0,00	1,48
	Velká	2,33	3,19	4,35	3,14	1,86	1,35
	Drahotuše	8,16	9,56	13,04	10,72	1,60	1,31
	Rybáře	0,20	0,00	0,00	0,00	0,00	0,00
	Valšovice	0,73	0,80	4,35	1,04	5,92	1,42
	Slavín	1,45	0,80	0,00	0,83	0,00	0,57
	Středolesí	0,33	0,00	0,00	0,00	0,00	0,00
Uhřínov	0,31	0,00	0,00	0,00	0,00	0,00	

Název obce	Část obce	podíl části obce na obyv.	podíl části obce na kandidát.	podíl části obce na mandát.	Podíl části obce na hlasech	Míra repre. 1	Míra repre. 2
		a	b	c	d	c/a	d/a
Hustopeče nad Bečvou	Hustopeče nad Bečvou	75,07	78,00	86,67	77,68	1,15	1,03
	Hranické Loučky	2,67	0,00	6,67	1,40	2,49	0,52
	Poruba	10,98	8,00	6,67	9,62	0,61	0,88
	Vysoká	11,27	12,00	6,67	11,30	0,59	1,00
Kojetín	Kojetín	94,94	95,12	95,24	95,66	1,00	1,01
	Kovalovice	2,66	3,25	4,76	3,57	1,79	1,34
	Popůvky	2,40	1,63	0,00	0,78	0,00	0,32
Lazníky	Lazníky	96,90	100,00	100,00	100,00	1,03	1,03
	Svrčov	3,10	0,00	0,00	0,00	0,00	0,00
Lipník nad Bečvou	Lipník nad Bečvou	86,66	90,48	95,24	92,10	1,10	1,06
	Nové Dvory	2,41	4,08	0,00	2,38	0,00	0,99
	Podhoří	3,81	2,04	0,00	1,66	0,00	0,43
	Loučka	5,94	2,72	4,76	2,72	0,80	0,46
	Trnávka	1,18	0,68	0,00	1,15	0,00	0,97
Lobodice	Lobodice	88,29	86,67	77,78	85,10	0,88	0,96
	Cvrčov	4,71	2,22	11,11	3,76	2,36	0,80
	Chrbov	7,00	11,11	11,11	11,14	1,59	1,59
Olšovec	Boňkov	6,96	20,00	22,22	18,35	3,19	2,64
	Olšovec	93,04	80,00	77,78	81,65	0,84	0,88
Potštát	Potštát	64,73	73,86	90,91	77,47	1,40	1,20
	Boškov	6,33	3,41	0,00	2,75	0,00	0,43
	Kovářov	9,36	6,82	0,00	5,20	0,00	0,56
	Kyžlířov	12,65	10,23	9,09	9,85	0,72	0,78
	Lipná	6,93	5,68	0,00	4,73	0,00	0,68
Přerov	Čekyně	1,52	1,85	0,00	1,40	0,00	0,92
	Dluhonice	0,83	0,62	0,00	0,24	0,00	0,29
	Henčlov	1,17	2,47	5,71	3,51	4,87	3,00
	Kozlovice	1,37	1,85	2,86	1,72	2,08	1,26
	Lověšice	1,17	1,54	0,00	0,70	0,00	0,60
	Lýsky	0,48	0,31	0,00	0,13	0,00	0,28
	Penčice	0,66	0,62	0,00	0,27	0,00	0,41
	Popovice	0,52	0,31	0,00	0,21	0,00	0,41
	Předmostí	10,32	11,73	11,43	10,58	1,11	1,03
	Přerov	77,24	72,84	71,43	75,24	0,92	0,97
	Újezdec	1,80	3,09	5,71	3,06	3,17	1,70
	Vinary	1,67	1,54	2,86	1,77	1,71	1,06
	Žeravice	1,23	1,23	0,00	1,77	0,00	1,44

Název obce	Část obce	podíl části obce na obyv.	podíl části obce na kandidát.	podíl části obce na mandát.	Podíl části obce na hlasech	Míra repre. 1	Míra repre. 2
		a	b	c	d	c/a	d/a
Tovačov	Annín	4,17	4,67	6,67	3,26	1,60	0,78
	Tovačov	95,83	95,33	93,33	96,74	0,97	1,01
Veselíčko	Tupec	18,00	11,11	12,50	12,31	0,69	0,68
	Veselíčko	82,00	88,89	87,50	87,69	1,07	1,07
Vlkoš	Kanovsko	19,62	22,22	22,22	25,99	1,13	1,32
	Vlkoš	80,38	77,78	77,78	74,01	0,97	0,92
Bílá Lhota	Bílá Lhota	13,24	15,52	13,33	13,48	1,01	1,02
	Červená Lhota	17,87	12,07	20,00	12,76	1,12	0,71
	Hrabí	12,96	13,79	13,33	17,05	1,03	1,32
	Hradečná	13,89	13,79	13,33	14,84	0,96	1,07
	Měník	9,63	8,62	6,67	9,35	0,69	0,97
	Pateřín	8,06	12,07	13,33	7,98	1,66	0,99
	Řimice	24,35	24,14	20,00	24,60	0,82	1,01
Bouzov	Bouzov	36,44	40,43	46,67	40,03	1,28	1,10
	Bezděkov	2,86	4,26	6,67	4,95	2,33	1,73
	Blažov	2,53	2,13	0,00	1,35	0,00	0,53
	Doly	1,87	2,13	6,67	2,41	3,57	1,29
	Hvozdečko	8,26	8,51	0,00	6,52	0,00	0,79
	Jeřmaň	6,80	2,13	0,00	2,30	0,00	0,34
	Kadeřín	1,60	4,26	6,67	6,44	4,17	4,03
	Kovářov	5,00	6,38	0,00	4,39	0,00	0,88
	Kozov	5,46	4,26	6,67	5,59	1,22	1,02
	Obectov	6,00	4,26	0,00	4,19	0,00	0,70
	Olešnice	8,79	10,64	6,67	9,49	0,76	1,08
	Podolí	12,92	6,38	6,67	5,95	0,52	0,46
	Svojanov	1,47	4,26	13,33	6,37	9,10	4,35
Bystročice	Bystročice	73,51	60,87	42,86	56,29	0,58	0,77
	Žerůvky	26,49	39,13	57,14	43,71	2,16	1,65
Dlouhá Loučka	Dlouhá Loučka	89,13	95,56	86,67	92,90	0,97	1,04
	Křivá	1,12	0,00	0,00	0,00	0,00	0,00
	Plinkout	9,74	4,44	13,33	7,10	1,37	0,73
Dolany	Dolany	80,04	74,63	80,00	79,33	1,00	0,99
	Pohořany	9,01	8,96	6,67	7,51	0,74	0,83
	Véska	10,95	16,42	13,33	13,16	1,22	1,20

Název obce	Část obce	podíl části obce na obyv.	podíl části obce na kandidát.	podíl části obce na mandát.	Podíl části obce na hlasech	Míra repre. 1	Míra repre. 2
		a	b	c	d	c/a	d/a
Drahanovice	Drahanovice	52,64	46,67	60,00	54,73	1,14	1,04
	Kníničky	2,33	6,67	6,67	6,71	2,86	2,87
	Lhota pod Kosířem	8,42	3,33	6,67	4,47	0,79	0,53
	Luděřov	19,41	26,67	6,67	15,25	0,34	0,79
	Střížov	17,20	16,67	20,00	18,84	1,16	1,10
Dub nad Moravou	Dub nad Moravou	58,75	62,22	44,44	59,57	0,76	1,01
	Bolelouc	28,38	24,44	55,56	30,46	1,96	1,07
	Tučapy	12,87	13,33	0,00	9,97	0,00	0,77
Haňovice	Haňovice	79,96	82,86	77,78	82,25	0,97	1,03
	Kluzov	20,04	17,14	22,22	17,75	1,11	0,89
Hlubočky	Hlubočky	51,86	58,10	53,33	54,80	1,03	1,06
	Hrubá Voda	6,82	2,86	0,00	2,52	0,00	0,37
	Mariánské Údolí	39,72	39,05	46,67	42,68	1,17	1,07
	Poslučov	1,60	0,00	0,00	0,00	0,00	0,00
Huzová	Arnoltice	22,59	31,43	11,11	20,69	0,49	0,92
	Huzová	76,21	68,57	88,89	79,31	1,17	1,04
	Veveří	1,21	0,00	0,00	0,00	0,00	0,00
Charvátý	Charvátý	43,45	38,89	44,44	38,12	1,02	0,88
	Čertoryje	21,67	22,22	11,11	22,68	0,51	1,05
	Drahlov	34,88	38,89	44,44	39,20	1,27	1,12
Kožušany-Tážaly	Kožušany	63,63	75,00	85,71	80,53	1,35	1,27
	Tážaly	36,37	25,00	14,29	19,47	0,39	0,54
Křelov-Břuchotín	Břuchotín	12,30	14,81	22,22	15,67	1,81	1,27
	Křelov	87,70	85,19	77,78	84,33	0,89	0,96
Litovel	Březové	1,91	0,59	0,00	0,15	0,00	0,08
	Chudobín	2,34	1,18	0,00	1,75	0,00	0,75
	Litovel	74,31	82,35	96,00	82,18	1,29	1,11
	Myslechovice	3,27	1,18	0,00	1,22	0,00	0,37
	Nasobůrky	4,78	2,35	0,00	2,50	0,00	0,52
	Nová Ves	2,22	0,59	0,00	0,48	0,00	0,22
	Rozvadovice	2,21	4,12	0,00	3,56	0,00	1,61
	Savín	1,49	1,18	0,00	0,87	0,00	0,58
	Tři Dvory	2,25	1,18	0,00	1,43	0,00	0,63
	Unčovice	4,19	4,12	0,00	4,27	0,00	1,02
	Víska	1,02	1,18	4,00	1,60	3,93	1,57

Název obce	Část obce	podíl části obce na obyv.	podíl části obce na kandidát.	podíl části obce na mandát.	Podíl části obce na hlasech	Míra repre. 1	Míra repre. 2
		a	b	c	d	c/a	d/a
Luká	Luká	60,88	55,56	55,56	56,43	0,91	0,93
	Březina	2,38	3,70	0,00	6,47	0,00	2,72
	Javoříčko	5,00	3,70	0,00	1,45	0,00	0,29
	Ješov	18,38	22,22	22,22	22,77	1,21	1,24
	Střemeníčko	9,38	11,11	22,22	11,11	2,37	1,18
	Veselíčko	4,00	3,70	0,00	1,78	0,00	0,44
Lutín	Lutín	78,83	80,00	66,67	70,93	0,85	0,90
	Třebčín	21,17	20,00	33,33	29,07	1,57	1,37
Medlov	Medlov	65,37	63,33	60,00	60,83	0,92	0,93
	Hlivice	10,36	13,33	20,00	11,94	1,93	1,15
	Králová	16,51	10,00	13,33	11,79	0,81	0,71
	Zadní Újezd	7,75	13,33	6,67	15,44	0,86	1,99
Mladeč	Mladeč	53,41	68,18	77,78	69,23	1,46	1,30
	Nové Zámky	15,26	4,55	11,11	4,11	0,73	0,27
	Sobáčov	31,34	27,27	11,11	26,66	0,35	0,85
Moravský Beroun	Čabová	0,83	2,67	0,00	2,20	0,00	2,64
	Moravský Beroun	90,88	93,33	93,33	93,21	1,03	1,03
	Nové Valteřice	1,70	0,00	0,00	0,00	0,00	0,00
	Ondrášov	3,33	1,33	6,67	2,12	2,00	0,64
	Sedm Dvorů	3,26	2,67	0,00	2,47	0,00	0,76
Náklo	Lhota nad Moravou	11,39	5,33	0,00	6,44	0,00	0,57
	Mezice	23,95	28,00	40,00	26,62	1,67	1,11
	Náklo	64,67	66,67	60,00	66,94	0,93	1,04
Norberčany	Norberčany	37,42	26,09	14,29	27,28	0,38	0,73
	Nová Véska	3,87	0,00	0,00	0,00	0,00	0,00
	Stará Libavá	48,71	60,87	57,14	55,90	1,17	1,15
	Trhavice	10,00	13,04	28,57	16,82	2,86	1,68

Název obce	Část obce	podíl části obce na obyv.	podíl části obce na kandidát.	podíl části obce na mandát.	Podíl části obce na hlasech	Míra repre. 1	Míra repre. 2
		a	b	c	d	c/a	d/a
Olomouc	Bělidla	0,77	0,20	0,00	0,08	0,00	0,10
	Černovír	0,93	0,60	2,22	1,37	2,38	1,47
	Droždín	1,17	0,40	0,00	0,55	0,00	0,47
	Hejčín	2,54	3,01	6,67	4,81	2,62	1,89
	Hodolany	8,55	10,24	8,89	9,18	1,04	1,07
	Holice	3,88	3,01	6,67	3,58	1,72	0,92
	Chomoutov	1,00	1,81	0,00	1,43	0,00	1,43
	Chválkovice	2,29	2,21	4,44	3,27	1,94	1,43
	Klášteří Hradisko	1,80	1,00	0,00	0,44	0,00	0,24
	Lazce	5,92	8,23	6,67	7,23	1,13	1,22
	Lošov	0,67	0,40	0,00	0,21	0,00	0,32
	Nedvězí u Olomouce	0,42	0,00	0,00	0,00	0,00	0,00
	Nemilany	0,98	0,60	0,00	0,36	0,00	0,37
	Neředín	9,53	10,24	11,11	10,70	1,17	1,12
	Nová Ulice	18,96	15,46	13,33	15,23	0,70	0,80
	Nové Sad	13,61	14,86	13,33	14,34	0,98	1,05
	Nový Svět	0,98	0,80	2,22	0,87	2,26	0,89
	Olomouc	11,51	13,86	15,56	13,92	1,35	1,21
	Pavlovičky	0,49	0,60	0,00	0,24	0,00	0,49
	Povel	8,59	6,83	0,00	5,68	0,00	0,66
	Radíkov	0,31	0,40	0,00	0,71	0,00	2,30
	Řepčín	1,23	1,20	4,44	1,52	3,62	1,24
	Slavonín	2,24	2,61	4,44	2,44	1,98	1,09
	Svatý Kopeček	0,78	0,80	0,00	0,97	0,00	1,24
Topolany	0,35	0,60	0,00	1,01	0,00	2,87	
Týneček	0,47	0,00	0,00	0,00	0,00	0,00	
Paseka	Paseka	96,30	96,67	93,33	94,71	0,97	0,98
	Karlovo	2,41	0,00	0,00	0,00	0,00	0,00
	Pasecký Žleb	1,29	3,33	6,67	5,29	5,18	4,11
Přáslavice	Přáslavice	88,89	94,44	88,89	92,80	1,00	1,04
	Kocourovce	11,11	5,56	11,11	7,20	1,00	0,65
Příkazy	Hynkov	24,77	5,88	13,33	10,80	0,54	0,44
	Příkazy	75,23	94,12	86,67	89,20	1,15	1,19
Senice na Hané	Cakov	14,21	8,11	0,00	8,78	0,00	0,62
	Odrlice	12,57	4,05	0,00	4,48	0,00	0,36
	Senice na Hané	73,22	87,84	100,00	86,74	1,37	1,18

Název obce	Část obce	podíl části obce na obyv.	podíl části obce na kandidát.	podíl části obce na mandát.	Podíl části obce na hlasech	Míra repre. 1	Míra repre. 2
		a	b	c	d	c/a	d/a
Slatinice	Lípy	23,47	13,33	13,33	13,95	0,57	0,59
	Slatinice	76,53	86,67	86,67	86,05	1,13	1,12
Štěpánov	Březce	8,09	13,95	20,00	16,05	2,47	1,98
	Moravská Huzová	16,80	16,28	13,33	17,75	0,79	1,06
	Štěpánov	75,11	69,77	66,67	66,20	0,89	0,88
Šternberk	Dalov	1,50	0,00	0,00	0,00	0,00	0,00
	Chabičov	0,94	2,04	0,00	1,74	0,00	1,84
	Krakořice	0,68	0,00	0,00	0,00	0,00	0,00
	Šternberk	96,14	97,96	100,00	98,26	1,04	1,02
	Těšíkov	0,74	0,00	0,00	0,00	0,00	0,00
Šumvald	Šumvald	80,05	71,11	66,67	72,96	0,83	0,91
	Břevenec	19,95	28,89	33,33	27,04	1,67	1,36
Těšetice	Těšetice	55,66	40,00	40,00	41,83	0,72	0,75
	Rataje	15,57	26,67	25,00	25,71	1,61	1,65
	Vojnice	28,78	33,33	35,00	32,46	1,22	1,13
Troubelice	Troubelice	72,55	63,64	72,73	69,67	1,00	0,96
	Dědinka	3,80	6,82	0,00	5,60	0,00	1,47
	Lazce	12,45	15,91	9,09	11,84	0,73	0,95
	Pískov	11,20	13,64	18,18	12,90	1,62	1,15
Tršice	Tršice	61,61	61,36	45,45	56,81	0,74	0,92
	Hostkovice	7,30	9,09	9,09	9,18	1,25	1,26
	Lipňany	7,55	6,82	9,09	8,45	1,20	1,12
	Přestavlky	9,64	11,36	9,09	9,09	0,94	0,94
	Vacanovice	9,01	6,82	9,09	8,45	1,01	0,94
	Zákřov	4,89	4,55	18,18	8,02	3,72	1,64
Újezd	Újezd	75,39	72,09	54,55	57,76	0,72	0,77
	Haukovice	8,72	16,28	18,18	21,00	2,08	2,41
	Rybniček	15,88	11,63	27,27	21,25	1,72	1,34
Uničov	Uničov	85,24	82,07	100,00	88,18	1,17	1,03
	Benkov	1,86	2,17	0,00	1,37	0,00	0,74
	Brníčko	2,99	4,89	0,00	3,89	0,00	1,30
	Dětfichov	1,07	0,00	0,00	0,00	0,00	0,00
	Dolní Sukolom	1,84	2,72	0,00	1,96	0,00	1,07
	Horní Sukolom	0,99	0,54	0,00	0,18	0,00	0,18
	Nová Dědina	1,07	0,00	0,00	0,00	0,00	0,00
	Renoty	1,36	0,00	0,00	0,00	0,00	0,00
Střelice	3,59	7,61	0,00	4,43	0,00	1,23	

Název obce	Část obce	podíl části obce na obyv.	podíl části obce na kandidát.	podíl části obce na mandát.	Podíl části obce na hlasech	Míra repre. 1	Míra repre. 2
		a	b	c	d	c/a	d/a
Velký Týnec	Velký Týnec	77,15	69,44	66,67	66,43	0,86	0,86
	Čechovice	13,09	13,89	11,11	19,36	0,85	1,48
	Vsisko	9,77	16,67	22,22	14,21	2,28	1,45
Věřovany	Věřovany	41,75	46,67	53,33	45,64	1,28	1,09
	Nenakonice	25,63	15,56	13,33	9,50	0,52	0,37
	Rakodavy	32,62	37,78	33,33	44,85	1,02	1,38

9.5 Analýza volebních výsledků do zastupitelstev obcí členěných na více částí v Kraji Vysočina v roce 2006

Tab. 12. Míra reprezentace v komunálních volbách 2006 v Kraji Vysočina. Vlastní zpracování z ČSÚ.

Název obce	Část obce	podíl části obce na obyv.	podíl části obce na kandidát.	podíl části obce na mandát.	Podíl části obce na hlasech	Míra repre. 1	Míra repre. 2
		a	b	c	d	c/a	d/a
Batelov	Batelov	79,35	83,81	80,00	79,88	1,01	1,01
	Bezděčín	3,96	1,90	0,00	1,39	0,00	0,35
	Lovětín	4,41	3,81	6,67	5,63	1,51	1,28
	Nová Ves	6,99	5,71	6,67	7,94	0,95	1,14
	Rácov	5,30	4,76	6,67	5,16	1,26	0,97
Brtnice	Brtnice	64,63	79,76	71,43	77,36	1,11	1,20
	Dolní Smrčné	2,37	2,38	4,76	2,33	2,01	0,98
	Jestřebí	3,45	2,38	0,00	1,76	0,00	0,51
	Komárovice	1,93	1,19	4,76	1,90	2,47	0,98
	Malé	1,24	0,00	0,00	0,00	0,00	0,00
	Panská Lhota	5,99	5,95	4,76	6,77	0,80	1,13
	Přímělkov	3,45	0,00	0,00	0,00	0,00	0,00
	Příseka	5,96	3,57	4,76	3,71	0,80	0,62
	Střížov	8,88	4,76	9,52	6,18	1,07	0,70
	Uhřínovice	2,10	0,00	0,00	0,00	0,00	0,00
Cejle	Cejle	97,29	100,00	100,00	100,00	1,03	1,03
	Hutě	2,71	0,00	0,00	0,00	0,00	0,00
Cerekvička-Rosice	Cerekvička	66,41	72,73	83,33	75,38	1,25	1,14
	Rosice	33,59	27,27	16,67	24,62	0,50	0,73

Název obce	Část obce	podíl části obce na obyv.	podíl části obce na kandidát.	podíl části obce na mandát.	Podíl části obce na hlasech	Míra repre. 1	Míra repre. 2
		a	b	c	d	c/a	d/a
Černíč	Černíč	53,73	30,77	22,22	29,95	0,41	0,56
	Myslůvka	28,36	38,46	44,44	41,43	1,57	1,46
	Slaviboř	17,91	30,77	33,33	28,62	1,86	1,60
Dolní Cerekev	Dolní Cerekev	74,90	54,55	63,64	67,91	0,85	0,91
	Nový Svět	17,96	36,36	27,27	23,29	1,52	1,30
	Spělov	7,14	9,09	9,09	8,80	1,27	1,23
Dyjice	Dyjice	10,53	64,29	71,43	61,00	6,79	5,80
	Dolní Dvorce	47,37	7,14	14,29	10,24	0,30	0,22
	Dyjička	33,08	21,43	0,00	17,86	0,00	0,54
	Stranná	9,02	7,14	14,29	10,89	1,58	1,21
Hostětice	Částkovice	51,88	42,86	42,86	43,45	0,83	0,84
	Hostětice	48,12	57,14	57,14	56,55	1,19	1,18
Jamné	Jamné	97,86	100,00	100,00	100,00	1,02	1,02
	Lipina	2,91	0,00	0,00	0,00	0,00	0,00
	Rytířsko	2,14	0,00	0,00	0,00	0,00	0,00
Jihlava	Červený Kříž	0,48	0,35	0,00	0,26	0,00	0,55
	Antonínův Důl	1,09	0,00	0,00	0,00	0,00	0,00
	Henčov	0,34	0,00	0,00	0,00	0,00	0,00
	Heroltice	0,32	0,69	0,00	0,37	0,00	1,15
	Horní Kosov	7,12	11,07	8,11	10,20	1,14	1,43
	Hosov	0,28	0,00	0,00	0,00	0,00	0,00
	Hruškové Dvory	0,94	0,00	0,00	0,00	0,00	0,00
	Jihlava	85,25	82,70	83,78	83,59	0,98	0,98
	Kosov	0,21	0,00	0,00	0,00	0,00	0,00
	Pávov	0,39	0,69	0,00	0,36	0,00	0,92
	Pístov	0,30	0,35	0,00	0,44	0,00	1,48
	Popice	0,26	0,35	0,00	0,14	0,00	0,56
	Sasov	0,21	0,35	2,70	0,29	12,77	1,37
	Staré Hory	1,85	2,77	0,00	3,10	0,00	1,68
	Vysoká u Jihlavy	0,11	0,00	0,00	0,00	0,00	0,00
Zborná	0,42	0,69	5,41	1,25	12,77	2,95	
Kaliště	Býkovec	7,95	7,14	14,29	11,77	1,80	1,48
	Kaliště	92,05	92,86	85,71	88,23	0,93	0,96
Kamenice	Kamenice	71,27	56,00	66,67	63,60	0,94	0,89
	Kamenička	9,54	20,00	13,33	14,58	1,40	1,53
	Řehořov	15,79	21,33	20,00	19,55	1,27	1,24
	Vržanov	3,40	2,67	0,00	2,27	0,00	0,67

Název obce	Část obce	podíl části obce na obyv.	podíl části obce na kandidát.	podíl části obce na mandát.	Podíl části obce na hlasech	Míra repre. 1	Míra repre. 2
		a	b	c	d	c/a	d/a
Kněžice	Brodce	8,30	12,50	0,00	10,75	0,00	1,30
	Kněžice	86,24	77,08	93,33	80,25	1,08	0,93
	Rychlov	0,64	0,00	0,00	0,00	0,00	0,00
	Víska	4,82	10,42	6,67	9,01	1,38	1,87
Knínice	Bohusoudov	4,30	0,00	0,00	0,00	0,00	0,00
	Knínice	95,70	100,00	100,00	100,00	1,04	1,04
Luka nad Jihlavou	Luka nad Jihlavou	94,14	93,33	93,33	94,78	0,99	1,01
	Otín	3,68	6,67	6,67	5,22	1,81	1,42
	Předboř	0,79	0,00	0,00	0,00	0,00	0,00
	Svatoslav	1,39	0,00	0,00	0,00	0,00	0,00
Mírošov	Mírošov	61,22	50,00	33,33	42,84	0,54	0,70
	Jedlov	38,78	50,00	66,67	57,16	1,72	1,47
Pavlov	Pavlov	84,88	78,57	71,43	73,96	0,84	0,87
	Bezděkov	8,05	14,29	14,29	17,23	1,77	2,14
	Stajiště	7,07	7,14	14,29	8,81	2,02	1,25
Polná	Polná	88,49	90,48	90,48	91,03	1,02	1,03
	Hrbov	4,73	5,71	0,00	4,28	0,00	0,91
	Janovice	3,24	1,90	4,76	2,43	1,47	0,75
	Nové Dvory	2,90	1,90	4,76	2,26	1,64	0,78
	Skrýšov	0,65	0,00	0,00	0,00	0,00	0,00
		0,00	0,00	0,00	0,00	0,00	0,00
Puklice	Petrovice	1,03	0,00	0,00	0,00	0,00	0,00
	Puklice	79,35	82,98	86,67	85,32	1,09	1,08
	Studénky	19,61	17,02	13,33	14,68	0,68	0,75
Stará Říše	Stará Říše	99,68	98,25	93,33	98,39	0,94	0,99
	Nepomuky	0,32	1,75	6,67	1,61	21,00	5,06
Stonařov	Sokolíčko	0,39	0,00	0,00	0,00	0,00	0,00
	Stonařov	99,61	100,00	100,00	100,00	1,00	1,00
Suchá	Beranovec	25,53	20,00	28,57	22,37	1,12	0,88
	Prostředkovice	25,18	10,00	14,29	15,06	0,57	0,60
	Suchá	49,29	70,00	57,14	62,57	1,16	1,27
Telč	Studnice	1,70	0,65	0,00	1,00	0,00	0,59
	Podolí	19,10	14,29	9,52	15,73	0,50	0,82
	Staré Město	49,49	47,40	42,86	45,70	0,87	0,92
	Štěpnice	25,90	32,47	42,86	33,33	1,65	1,29
	Vnitřní Měst	3,81	5,19	4,76	4,24	1,25	1,11

Název obce	Část obce	podíl části obce na obyv.	podíl části obce na kandidát.	podíl části obce na mandát.	Podíl části obce na hlasech	Míra repre. 1	Míra repre. 2
		a	b	c	d	c/a	d/a
Třešť	Buková	1,44	0,79	0,00	0,88	0,00	0,61
	Čenkov	2,06	0,00	0,00	0,00	0,00	0,00
	Salavice	2,43	1,59	0,00	1,52	0,00	0,63
	Třešť	94,07	97,62	100,00	97,60	1,06	1,04
Ústí	Ústí	93,67	90,00	88,89	91,61	0,95	0,98
	Branišov	6,33	10,00	11,11	8,39	1,75	1,33
Velký Beranov	Bradlo	4,65	6,67	6,67	6,42	1,44	1,38
	Jeclov	3,70	3,33	6,67	3,35	1,80	0,91
	Velký Beranov	91,65	90,00	86,67	90,22	0,95	0,98
Větrný Jeníkov	Velešov	1,96	0,00	0,00	0,00	0,00	0,00
	Větrný Jeníkov	98,04	100,00	100,00	100,00	1,02	1,02
Vílanec	Loučky	9,15	18,18	28,57	19,76	3,12	2,16
	Vílanec	90,85	81,82	71,43	80,24	0,79	0,88
Vyskytná nad Jihlavou	Vyskytná nad Jihlavou	60,93	66,67	66,67	66,74	1,09	1,10
	Hlávkov	8,91	10,00	6,67	8,85	0,75	0,99
	Jiřín	17,10	10,00	6,67	10,03	0,39	0,59
	Rounek	13,06	13,33	20,00	14,39	1,53	1,10
		0,00	0,00	0,00	0,00	0,00	0,00
		0,00	0,00	0,00	0,00	0,00	0,00
Blažkov	Blažkov	63,48	73,33	77,78	75,76	1,23	1,19
	Dolní Rozsídka	36,52	26,67	22,22	24,24	0,61	0,66
Blížkov	Blížkov	73,68	66,67	77,78	69,11	1,06	0,94
	Dědkov	26,32	33,33	22,22	30,89	0,84	1,17
Bohdalov	Bohdalov	80,53	84,91	81,82	80,92	1,02	1,00
	Chroustov	19,47	15,09	18,18	19,08	0,93	0,98
Bohuňov	Bohuňov	82,04	83,33	85,71	81,58	1,04	0,99
	Janovičky	17,96	16,67	14,29	18,42	0,80	1,03
Bory	Cyrilov	6,10	21,62	13,33	9,14	2,19	1,50
	Dolní Bory	47,27	43,24	46,67	49,47	0,99	1,05
	Horní Bory	46,63	35,14	40,00	41,39	0,86	0,89
Břeží	Břeží	90,00	100,00	100,00	100,00	1,11	1,11
	Ondrušky	10,00	0,00	0,00	0,00	0,00	0,00

Název obce	Část obce	podíl části obce na obyv.	podíl části obce na kandidát.	podíl části obce na mandát.	Podíl části obce na hlasech	Míra repre. 1	Míra repre. 2
		a	b	c	d	c/a	d/a
Bystřice nad Pernštejnem	Bystřice nad Pernštejnem	85,02	93,37	100,00	93,46	1,18	1,10
	Divišov	0,87	0,60	0,00	0,91	0,00	1,04
	Dvořiště	1,15	0,60	0,00	0,55	0,00	0,48
	Bratrušín	1,04	1,20	0,00	1,69	0,00	1,62
	Domanínek	1,29	0,00	0,00	0,00	0,00	0,00
	Domanín	3,59	1,20	0,00	0,92	0,00	0,26
	Karasín	1,11	0,60	0,00	0,37	0,00	0,33
	Kozlov	0,33	0,00	0,00	0,00	0,00	0,00
	Lesoňovice	1,09	1,20	0,00	1,21	0,00	1,11
	Pivonice	0,71	0,00	0,00	0,00	0,00	0,00
	Rovné	2,44	1,20	0,00	0,89	0,00	0,37
	Vítochov	1,36	0,00	0,00	0,00	0,00	0,00
Býšovec	Býšovec	58,96	71,43	71,43	75,41	1,21	1,28
	Smrček	41,04	28,57	28,57	24,59	0,70	0,60
Černá	Černá	82,86	75,00	71,43	73,07	0,86	0,88
	Milíkov	17,14	25,00	28,57	26,93	1,67	1,57
Dalečín	Dalečín	81,59	78,95	76,92	79,90	0,94	0,98
	Hluboké	4,76	10,53	15,38	9,36	3,23	1,97
	Veselí	13,65	10,53	7,69	10,73	0,56	0,79
Dolní Heřmanice	Dolní Heřmanice	89,06	90,48	88,89	89,17	1,00	1,00
	Oslava	10,94	9,52	11,11	10,83	1,02	0,99
Dolní Rožínka	Dolní Rožínka	94,59	95,24	93,33	93,78	0,99	0,99
	Horní Rozsíčka	5,41	4,76	6,67	6,22	1,23	1,15
Hamry nad Sázavou	Hamry nad Sázavou	74,66	72,00	80,00	73,41	1,07	0,98
	Najdek	19,02	20,00	20,00	18,53	1,05	0,97
	Šlakhamry	6,32	8,00	0,00	8,06	0,00	1,28
Herálec	Herálec	27,46	21,05	20,00	17,45	0,73	0,64
	Brušovec	0,70	1,75	6,67	2,58	9,47	3,67
	Český Herálec	65,41	73,68	66,67	75,11	1,02	1,15
	Kocanda	6,49	3,51	6,67	4,86	1,03	0,75
	Kuchyně	0,00	0,00	0,00	0,00	0,00	0,00
Horní Libochová	Horní Libochová	92,11	100,00	100,00	100,00	1,09	1,09
	Dolní Hlíny	4,21	0,00	0,00	0,00	0,00	0,00
	Horní Hlíny	3,68	0,00	0,00	0,00	0,00	0,00
Chlum-Korouhvice	Chlum	88,64	77,78	80,00	79,84	0,90	0,90
	Korouhvice	11,36	22,22	20,00	20,16	1,76	1,77

Název obce	Část obce	podíl části obce na obyv.	podíl části obce na kandidát.	podíl části obce na mandát.	Podíl části obce na hlasech	Míra repre. 1	Míra repre. 2
		a	b	c	d	c/a	d/a
Jimramov	Jimramov	56,03	46,67	60,00	53,70	1,07	0,96
	Benátky	18,65	13,33	13,33	15,99	0,71	0,86
	Sedliště	9,58	13,33	20,00	11,75	2,09	1,23
	Trhonice	7,19	15,56	6,67	10,68	0,93	1,49
	Ubušín	8,55	11,11	0,00	7,89	0,00	0,92
Koroužné	Koroužné	64,98	75,00	71,43	70,16	1,10	1,08
	Kobylnice	14,01	12,50	14,29	14,86	1,02	1,06
	Švařec	21,01	12,50	14,29	14,99	0,68	0,71
Krásné	Krásné	84,62	100,00	100,00	100,00	1,18	1,18
	Mrhov	15,38	0,00	0,00	0,00	0,00	0,00
Křižánky	České Křižánky	19,39	7,69	11,11	7,59	0,57	0,39
	České Milovy	4,16	7,69	11,11	11,29	2,67	2,72
	Moravské Křižánky	76,45	84,62	77,78	81,12	1,02	1,06
Křižanov	Křižanov	98,81	98,33	92,31	96,90	0,93	0,98
	Bojanov	1,19	1,67	7,69	3,10	6,45	2,60
Lavičky	Lavičky	88,04	88,89	85,71	86,20	0,97	0,98
	Závist	11,96	11,11	14,29	13,80	1,19	1,15
Lísek	Lísek	2,67	57,14	71,43	60,62	26,71	22,67
	Lhota	87,97	21,43	28,57	29,37	0,32	0,33
	Vojtěchov	9,36	21,43	0,00	10,01	0,00	1,07
Měřín	Měřín	92,54	92,68	100,00	93,82	1,08	1,01
	Pustina	7,46	7,32	0,00	6,18	0,00	0,83
Moravecké Pavlovice	Habří	51,02	0,00	0,00	0,00	0,00	0,00
	Moravecké Pavlovice	48,98	100,00	100,00	100,00	2,04	2,04
Netín	Netín	92,10	90,00	88,89	90,71	0,97	0,98
	Záseka	7,90	10,00	11,11	9,29	1,41	1,18
Nížkov	Buková	17,19	13,64	26,67	18,35	1,55	1,07
	Nížkov	79,03	86,36	73,33	81,65	0,93	1,03
	Špinov	3,78	0,00	0,00	0,00	0,00	0,00

Název obce	Část obce	podíl části obce na obyv.	podíl části obce na kandidát.	podíl části obce na mandát.	Podíl části obce na hlasech	Míra repre. 1	Míra repre. 2
		a	b	c	d	c/a	d/a
Nové Město na Moravě	Nové Město na Moravě	77,44	77,60	86,96	77,20	1,12	1,00
	Hlinné	1,79	3,28	0,00	3,10	0,00	1,73
	Jiříkovice	2,29	3,28	0,00	3,73	0,00	1,63
	Maršovice	2,54	1,64	0,00	1,44	0,00	0,57
	Olešná	2,33	2,19	0,00	2,15	0,00	0,92
	Petrovice	2,04	5,46	4,35	5,24	2,13	2,56
	Pohledec	4,82	2,19	0,00	2,57	0,00	0,53
	Rokytno	2,18	1,64	0,00	1,55	0,00	0,71
	Slavkovice	4,24	2,73	8,70	3,01	2,05	0,71
	Studnice	0,32	0,00	0,00	0,00	0,00	0,00
Nový Jimramov	Nový Jimramov	78,46	100,00	100,00	100,00	1,27	1,27
	Jimramovské Paseky	21,54	0,00	0,00	0,00	0,00	0,00
	Široké Pole	0,00	0,00	0,00	0,00	0,00	0,00
Ořechov	Ořechov	70,55	60,00	66,67	62,63	0,94	0,89
	Ronov	29,45	40,00	33,33	37,37	1,13	1,27
Osová Bítýška	Osová Bítýška	94,71	93,55	92,31	95,54	0,97	1,01
	Osová	5,29	6,45	7,69	4,46	1,45	0,84
Ostrov nad Oslavou	Ostrov nad Oslavou	96,57	96,97	100,00	97,18	1,04	1,01
	Suky	3,43	3,03	0,00	2,82	0,00	0,82
Otín	Otín	44,28	66,67	66,67	69,47	1,51	1,57
	Geršov	24,35	0,00	0,00	0,00	0,00	0,00
	Pohořílky	31,37	33,33	33,33	30,53	1,06	0,97
Pavlov	Pavlov	99,37	100,00	100,00	100,00	1,01	1,01
	Starý Telečkov	0,63	0,00	0,00	0,00	0,00	0,00
Prosetín	Prosetín	53,55	48,15	40,00	50,34	0,75	0,94
	Brťoví	17,26	22,22	20,00	17,68	1,16	1,02
	Čtyři Dvory	29,19	29,63	40,00	31,99	1,37	1,10
Radostín nad Oslavou	Radostín nad Oslavou	96,58	97,06	93,33	94,90	0,97	0,98
	Zahradiště	3,42	2,94	6,67	5,10	1,95	1,49
Rousměrov	Laštovičky	35,14	27,27	40,00	34,01	1,14	0,97
	Rousměrov	64,86	72,73	60,00	65,99	0,93	1,02
Rovečné	Malé Tresné	11,46	11,76	18,18	13,03	1,59	1,14
	Rovečné	88,54	88,24	81,82	86,97	0,92	0,98

Název obce	Část obce	podíl části obce na obyv.	podíl části obce na kandidát.	podíl části obce na mandát.	Podíl části obce na hlasech	Míra repre. 1	Míra repre. 2
		a	b	c	d	c/a	d/a
Rozsochy	Rozsochy	65,06	50,00	46,67	53,66	0,72	0,82
	Albrechtice	10,96	10,00	6,67	8,99	0,61	0,82
	Blažejovice	7,02	20,00	20,00	14,05	2,85	2,00
	Kundratice	13,45	20,00	26,67	23,30	1,98	1,73
	Vojetín	3,51	0,00	0,00	0,00	0,00	0,00
Rožná	Rožná	75,69	73,33	86,67	75,63	1,15	1,00
	Josefov	8,37	8,89	0,00	6,42	0,00	0,77
	Zlatkov	15,95	17,78	13,33	17,95	0,84	1,13
Ruda	Ruda	91,99	92,31	85,71	90,45	0,93	0,98
	Lhotka	8,01	7,69	14,29	9,55	1,78	1,19
Sázava	Česká Mez	5,95	6,67	6,67	5,90	1,12	0,99
	Sázava	94,05	93,33	93,33	94,10	0,99	1,00
Sejřek	Sejřek	73,71	50,00	60,00	57,21	0,81	0,78
	Bor	26,29	50,00	40,00	42,79	1,52	1,63
Skorotice	Chlébské	72,67	83,33	100,00	82,01	1,38	1,13
	Skorotice	27,33	16,67	0,00	17,99	0,00	0,66
Sněžné	Sněžné	78,48	85,85	93,33	87,52	1,19	1,12
	Blatiny	5,93	3,77	0,00	2,91	0,00	0,49
	Krátká	3,17	2,83	0,00	2,60	0,00	0,82
	Milovy	2,62	0,00	0,00	0,00	0,00	0,00
	Podlesí	2,90	0,94	6,67	2,14	2,30	0,74
	Samotín	3,17	2,83	0,00	0,74	0,00	0,23
	Vříšť	3,72	3,77	0,00	4,09	0,00	1,10
Stránecká Zhoř	Stránecká Zhoř	63,62	50,00	63,64	62,41	1,00	0,98
	Frankův Zhořec	9,48	0,00	0,00	0,00	0,00	0,00
	Kochánov	22,07	50,00	36,36	37,59	1,65	1,70
	Nová Zhoř	4,83	0,00	0,00	0,00	0,00	0,00
Strážek	Jemnice	7,59	10,96	6,67	13,14	0,88	1,73
	Krčma	0,66	0,00	0,00	0,00	0,00	0,00
	Meziboří	14,96	16,44	20,00	16,96	1,34	1,13
	Mitrov	16,50	1,37	0,00	0,46	0,00	0,03
	Moravecké Janovice	4,07	4,11	6,67	6,06	1,64	1,49
	Strážek	56,22	64,38	60,00	58,28	1,07	1,04
Střítež	Střítež	93,81	100,00	100,00	100,00	1,07	1,07
	Nivy	6,19	0,00	0,00	0,00	0,00	0,00
Sulkovec	Sulkovec	74,14	66,67	71,43	62,84	0,96	0,85
	Polom	25,86	33,33	28,57	22,81	1,10	0,88

Název obce	Část obce	podíl části obce na obyv.	podíl části obce na kandidát.	podíl části obce na mandát.	Podíl části obce na hlasech	Míra repre. 1	Míra repre. 2
		a	b	c	d	c/a	d/a
Svratka	Svratka	82,02	91,53	93,33	91,47	1,14	1,12
	Česká Cikánka	4,90	0,00	0,00	0,00	0,00	0,00
	Moravská Svratka	12,37	8,47	6,67	8,53	0,54	0,69
	Moravská Cikánka	0,71	0,00	0,00	0,00	0,00	0,00
Štěpánov nad Svratkou	Štěpánov nad Svratkou	93,74	97,78	93,33	96,38	1,00	1,03
	Vrtěžř	6,26	2,22	6,67	3,62	1,07	0,58
Uhřínov	Šeborov	10,42	7,14	0,00	6,88	0,00	0,66
	Uhřínov	89,58	92,86	100,00	93,12	1,12	1,04
Ujčov	Ujčov	50,31	64,00	55,56	58,60	1,10	1,16
	Dolní Čepí	15,81	8,00	22,22	12,32	1,41	0,78
	Horní Čepí	2,67	0,00	0,00	0,00	0,00	0,00
	Kovářová	8,01	4,00	11,11	6,01	1,39	0,75
	Lískovec	23,20	24,00	11,11	23,08	0,48	0,99
Věcov	Věcov	35,31	40,00	40,00	37,39	1,13	1,06
	Jimramovské Pavlovice	15,20	13,33	13,33	16,76	0,88	1,10
	Koníkov	3,62	4,44	6,67	3,85	1,84	1,06
	Míchov	16,21	17,78	6,67	13,65	0,41	0,84
	Odranec	12,59	6,67	6,67	7,64	0,53	0,61
	Roženecké Paseky	17,08	17,78	26,67	20,71	1,56	1,21
Velká Bíteš	Bezděkov	1,33	0,88	0,00	0,66	0,00	0,50
	Březka	2,00	0,88	0,00	0,96	0,00	0,48
	Holubí Zhoř	3,39	1,75	4,76	1,73	1,40	0,51
	Jáchymov	1,73	1,75	4,76	2,55	2,76	1,48
	Janovice	16,54	0,00	0,00	0,00	0,00	0,00
	Jestřabí	0,83	1,75	0,00	1,88	0,00	2,26
	Jindřichov	1,59	0,00	0,00	0,00	0,00	0,00
	Košíkov	3,31	2,63	0,00	2,34	0,00	0,71
	Ludvíkov	0,69	0,00	0,00	0,00	0,00	0,00
	Pánov	0,32	0,88	0,00	0,78	0,00	2,46
	Velká Bíteš	68,27	89,47	90,48	89,08	1,33	1,30
Velká Losenice	Pořežín	5,20	4,26	0,00	5,42	0,00	1,04
	Velká Losenice	94,80	95,74	100,00	94,58	1,05	1,00

Název obce	Část obce	podíl části obce na obyv.	podíl části obce na kandidát.	podíl části obce na mandát.	Podíl části obce na hlasech	Míra repre. 1	Míra repre. 2	
		a	b	c	d	c/a	d/a	
Velké Meziříčí	Velké Meziříčí	87,29	86,34	82,61	85,81	0,95	0,98	
	Dolní Radslavice	0,71	1,24	4,35	1,50	6,12	2,12	
	Hrbov	1,28	1,86	0,00	1,30	0,00	1,02	
	Kúsky	0,56	0,00	0,00	0,00	0,00	0,00	
	Lhotky	1,89	1,86	4,35	1,47	2,30	0,78	
	Mostišťe	5,03	6,21	8,70	7,20	1,73	1,43	
	Olší nad Oslavou	2,23	1,24	0,00	1,68	0,00	0,75	
	Svařenov	1,01	1,24	0,00	1,03	0,00	1,02	
Věstín	Věstín	23,64	33,33	33,33	39,70	1,41	1,68	
	Bolešín	52,12	44,44	44,44	36,52	0,85	0,70	
	Věstínek	24,24	22,22	22,22	23,79	0,92	0,98	
Věžná	Věžná	61,82	73,33	66,67	73,68	1,08	1,19	
	Jabloňov	21,82	13,33	22,22	15,79	1,02	0,72	
	Pernštejnské Janovice	16,36	13,33	11,11	10,53	0,68	0,64	
Vojnův Městec	Vojnův Městec	99,37	100,00	100,00	100,00	1,01	1,01	
	Nová Huť	0,63	0,00	0,00	0,00	0,00	0,00	
Zvole	Branišov	33,44	33,33	18,18	32,95	0,54	0,99	
	Olešínky	14,74	14,81	9,09	14,04	0,62	0,95	
	Zvole	51,82	51,85	72,73	53,01	1,40	1,02	
Žďár nad Sázavou	Žďár nad Sázavou 1	19,12	15,43	14,81	13,63	0,77	0,71	
	Žďár nad Sázavou 2	11,09	13,58	22,22	15,77	2,00	1,42	
	Žďár nad Sázavou 3	23,56	22,84	18,52	20,83	0,79	0,88	
	Žďár nad Sázavou 4	12,93	9,26	7,41	10,32	0,57	0,80	
	Žďár nad Sázavou 5	8,19	9,88	14,81	10,09	1,81	1,23	
	Žďár nad Sázavou 6	15,55	20,37	11,11	19,68	0,71	1,27	
	Žďár nad Sázavou 7	7,01	7,41	11,11	9,36	1,58	1,33	
	Mělkovice	0,39	0,00	0,00	0,00	0,00	0,00	
	Radonín	0,30	0,00	0,00	0,00	0,00	0,00	
	Stržanov	1,06	0,62	0,00	0,15	0,00	0,14	
	Veselíčko	0,81	0,62	0,00	0,17	0,00	0,21	
			0,00	0,00	0,00	0,00	0,00	0,00

Babice	Babice	75,92	56,25	66,67	60,14	0,88	0,79
	Bolíkovice	24,08	43,75	33,33	39,86	1,38	1,66
Bačice	Bačice	62,37	44,44	57,14	50,45	0,92	0,81
	Udeřice	37,63	55,56	42,86	49,55	1,14	1,32
Benetice	Benetice	74,21	66,67	71,43	68,45	0,96	0,92
	Věstoňovice	25,79	33,33	28,57	31,55	1,11	1,22
Biskupice- Pulkov	Biskupice	82,46	75,00	71,43	73,54	0,87	0,89
	Pulkov	17,54	25,00	28,57	26,46	1,63	1,51
Bochovice	Batouchovice	33,57	23,08	42,86	28,30	1,28	0,84
	Bochovice	66,43	76,92	57,14	71,70	0,86	1,08
Budišov	Budišov	88,92	97,78	100,00	98,97	1,12	1,11
	Mihoukovice	11,08	2,22	0,00	1,03	0,00	0,09
Jaroměřice nad Rokytnou	Boňov	2,17	0,60	0,00	1,00	0,00	0,46
	Jaroměřice nad Rokytnou	77,94	81,44	85,71	81,68	1,10	1,05
	Ohrazenice	4,82	1,80	4,76	3,41	0,99	0,71
	Popovice	2,65	2,40	0,00	1,32	0,00	0,50
	Příložany	5,59	8,38	0,00	6,81	0,00	1,22
	Ratibořice	5,16	3,59	4,76	3,98	0,92	0,77
	Vacenovice	1,66	1,80	4,76	1,81	2,86	1,09
Jemnice	Jemnice	96,11	97,14	100,00	96,83	1,04	1,01
	Louka	1,93	1,90	0,00	2,35	0,00	1,22
	Panenská	1,96	0,95	0,00	0,82	0,00	0,42
Kamenná	Kamenná	92,02	92,31	100,00	91,77	1,09	1,00
	Klementice	7,98	7,69	0,00	8,23	0,00	1,03
Kojatice	Kojatice	78,68	100,00	100,00	100,00	1,27	1,27
	Velký Újezd	21,32	0,00	0,00	0,00	0,00	0,00
Kralice nad Oslavou	Horní Lhotice	13,29	10,00	20,00	13,08	1,50	0,98
	Kralice nad Oslavou	86,71	65,00	80,00	86,92	0,92	1,00
Lesonice	Lesonice	94,01	100,00	100,00	100,00	1,06	1,06
	Horní Lažany	5,99	0,00	0,00	0,00	0,00	0,00
Moravské Budějovice	Jackov	2,16	0,00	0,00	0,00	0,00	0,00
	Lažínky	2,00	0,79	0,00	1,19	0,00	0,59
	Moravské Budějovice	92,44	97,62	100,00	97,12	1,08	1,05
	Vesce	1,43	0,79	0,00	0,65	0,00	0,46
	Vranín	1,96	0,79	0,00	1,04	0,00	0,53
Náměšť nad Oslavou	Jedov	0,98	2,59	11,76	3,24	12,00	3,30
	Náměšť nad Oslavou	95,48	94,83	82,35	94,93	0,86	0,99
	Otradice	1,08	0,86	0,00	0,35	0,00	0,32
	Zňátky	2,46	1,72	5,88	1,49	2,39	0,61

Název obce	Část obce	podíl části obce na obyv.	podíl části obce na kandidát.	podíl části obce na mandát.	Podíl části obce na hlasech	Míra repre. 1	Míra repre. 2
		a	b	c	d	c/a	d/a
Nové Syrovice	Nové Syrovice	86,48	91,18	73,33	83,62	0,85	0,97
	Krnčice	13,52	8,82	26,67	16,38	1,97	1,21
Předín	Předín	93,86	87,50	93,33	89,65	0,99	0,96
	Hory	6,14	12,50	6,67	10,35	1,09	1,69
Pyšel	Pyšel	84,00	90,91	87,50	87,35	1,04	1,04
	Vaneč	16,00	9,09	12,50	12,65	0,78	0,79
Rouchovany	Rouchovany	93,54	95,00	100,00	95,53	1,07	1,02
	Šemíkovice	6,46	5,00	0,00	4,47	0,00	0,69
Slavičky	Okrašovice	26,56	22,22	28,57	28,30	1,08	1,07
	Pozďátky	24,90	33,33	28,57	31,94	1,15	1,28
	Slavičky	48,55	44,44	42,86	39,76	0,88	0,82
Stařeč	Kracovice	5,03	2,67	6,67	3,07	1,33	0,61
	Stařeč	94,97	97,33	93,33	92,87	0,98	0,98
Třebenice	Chroustov	9,15	7,14	0,00	6,01	0,00	0,66
	Plešice	15,96	14,29	0,00	10,68	0,00	0,67
	Třebenice	74,88	78,57	100,00	83,32	1,34	1,11
Třebíč	Borovina	13,52	9,85	7,41	9,30	0,55	0,69
	Budíkovice	0,69	0,00	0,00	0,00	0,00	0,00
	Horka-Domky	20,64	20,45	33,33	21,46	1,62	1,04
	Jejkov	0,99	2,27	3,70	3,38	3,74	3,42
	Nové Dvory	39,04	39,39	25,93	37,93	0,66	0,97
	Nové Město	3,85	3,03	7,41	3,32	1,92	0,86
	Pocoucov	0,46	0,76	0,00	1,16	0,00	2,53
	Podklášteří	9,50	8,33	3,70	8,47	0,39	0,89
	Ptáčov	0,58	0,76	0,00	0,59	0,00	1,01
	Račerovice	0,40	0,38	0,00	0,22	0,00	0,54
	Řípov	0,17	0,76	0,00	0,08	0,00	0,44
	Slavice	0,68	0,76	0,00	0,07	0,00	0,11
	Sokolí	0,62	0,76	0,00	0,68	0,00	1,11
	Stařečka	1,53	0,76	0,00	0,35	0,00	0,23
	Týn	5,48	6,06	11,11	6,82	2,03	1,25
	Vnitřní Město	0,95	1,14	0,00	1,58	0,00	1,66
Zámostí	0,90	4,55	7,41	4,59	8,23	5,10	
Vladislav	Hostákov	17,69	17,95	20,00	17,74	1,13	1,00
	Střížov	6,39	10,26	13,33	10,04	2,09	1,57
	Vladislav	75,92	71,79	66,67	72,22	0,88	0,95
Výčapy	Štěpánovice	14,56	11,11	11,11	13,32	0,76	0,91
	Výčapy	85,44	88,89	88,89	86,68	1,04	1,01

Název obce	Část obce	podíl části obce na obyv.	podíl části obce na kandidát.	podíl části obce na mandát.	Podíl části obce na hlasech	Míra repre. 1	Míra repre. 2
		a	b	c	d	c/a	d/a
Zahrádka	Častotice	38,46	46,15	71,43	59,15	1,86	1,54
	Zahrádka	61,54	53,85	28,57	40,85	0,46	0,66
Zašovice	Nová Brtnice	22,50	18,18	28,57	16,87	1,27	0,75
	Zašovice	77,50	81,82	71,43	83,13	0,92	1,07
Želetava	Bítovánky	12,10	8,70	13,33	8,81	1,10	0,73
	Horky	10,49	8,70	6,67	8,73	0,64	0,83
	Šašovice	11,23	8,70	13,33	10,53	1,19	0,94
	Želetava	66,18	73,91	66,67	71,93	1,01	1,09
		0,00	0,00	0,00	0,00	0,00	0,00
Bělá	Bělá	77,29	75,00	71,43	73,38	0,92	0,95
	Tasice	22,71	25,00	28,57	26,62	1,26	1,17
Bezděkov	Bezděkov	95,85	100,00	100,00	100,00	1,04	1,04
	Hařilova Lhotka	1,24	0,00	0,00	0,00	0,00	0,00
	Štěpánov	2,90	0,00	0,00	0,00	0,00	0,00
Bojiště	Bojiště	57,09	62,50	83,33	68,25	1,46	1,20
	Mstislavice	22,01	25,00	0,00	16,74	0,00	0,76
	Veliká	20,90	12,50	16,67	15,01	0,80	0,72
Borek	Borek	31,71	28,57	28,57	28,40	0,90	0,90
	Ostružno	68,29	71,43	71,43	71,60	1,05	1,05
Česká Bělá	Cibotín	5,44	9,09	9,09	10,08	1,67	1,85
	Česká Bělá	94,56	90,91	90,91	89,92	0,96	0,95
Číhošť	Číhošť	41,48	90,00	100,00	90,00	2,41	2,17
	Hlohov	17,04	10,00	0,00	10,00	0,00	0,59
	Hroznětín	12,22	0,00	0,00	0,00	0,00	0,00
	Tunochody	21,22	0,00	0,00	0,00	0,00	0,00
	Zdeslavice	8,04	0,00	0,00	0,00	0,00	0,00
Dolní Krupá	Dolní Krupá	95,18	100,00	100,00	100,00	1,05	1,05
	Chrast	4,82	0,00	0,00	0,00	0,00	0,00
Dolní Město	Dobrá Voda Lipnická	2,36	0,00	0,00	0,00	0,00	0,00
	Dolní Město	81,24	100,00	100,00	100,00	1,23	1,23
	Loukov	1,24	0,00	0,00	0,00	0,00	0,00
	Meziklasí	6,07	0,00	0,00	0,00	0,00	0,00
	Rejčkov	8,54	0,00	0,00	0,00	0,00	0,00
	Smrčensko	0,56	0,00	0,00	0,00	0,00	0,00
Dolní Sokolovec	Dolní Sokolovec	77,14	75,00	71,43	75,09	0,93	0,97
	Horní Sokolovec	22,86	25,00	28,57	24,91	1,25	1,09

Název obce	Část obce	podíl části obce na obyv.	podíl části obce na kandidát.	podíl části obce na mandát.	Podíl části obce na hlasech	Míra repre. 1	Míra repre. 2
		a	b	c	d	c/a	d/a
Golčův Jeníkov	Golčův Jeníkov	86,43	83,33	100,00	87,43	1,16	1,01
	Kobylí Hlava	2,10	1,67	0,00	1,96	0,00	0,93
	Nasavrky	2,45	1,67	0,00	1,20	0,00	0,49
	Řimovice	2,52	6,67	0,00	5,55	0,00	2,20
	Sirákovice	2,83	1,67	0,00	0,46	0,00	0,16
	Stupárovice	2,94	5,00	0,00	3,40	0,00	1,16
	Vrtěšice	0,73	0,00	0,00	0,00	0,00	0,00
Habry	Frýdnava	8,15	4,71	6,67	8,07	0,82	0,99
	Habry	76,24	58,82	86,67	81,82	1,14	1,07
	Lubno	2,56	1,18	0,00	2,57	0,00	1,00
	Zboží	13,04	3,53	6,67	7,54	0,51	0,58
Havlíčkova Borová	Havlíčkova Borová	93,75	90,91	90,91	92,35	0,97	0,99
	Peršíkov	4,56	4,55	9,09	4,47	2,00	0,98
	Železné Horky	1,69	4,55	0,00	3,18	0,00	1,87
Havlíčkův Brod	Březinka	0,31	0,00	0,00	0,00	0,00	0,00
	Havlíčkův Brod	89,23	96,00	100,00	97,81	1,12	1,10
	Herlify	0,41	0,00	0,00	0,00	0,00	0,00
	Jilemník	0,27	0,00	0,00	0,00	0,00	0,00
	Klanečná	0,07	0,00	0,00	0,00	0,00	0,00
	Květnov	0,47	0,00	0,00	0,00	0,00	0,00
	Mírovka	1,63	1,00	0,00	0,67	0,00	0,41
	Poděbaby	1,92	0,00	0,00	0,00	0,00	0,00
	Suchá	0,82	0,50	0,00	0,21	0,00	0,26
	Svatý Kříž	1,43	1,00	0,00	0,54	0,00	0,38
	Šmolovy	2,23	1,00	0,00	0,61	0,00	0,27
	Termesivy	0,80	0,00	0,00	0,00	0,00	0,00
	Veselice	0,23	0,00	0,00	0,00	0,00	0,00
	Zbožice	0,19	0,50	0,00	0,16	0,00	0,89
Herálec	Dubí	5,51	2,33	0,00	2,46	0,00	0,45
	Herálec	56,88	67,44	66,67	66,99	1,17	1,18
	Kamenice	12,05	4,65	0,00	3,05	0,00	0,25
	Koječín	8,00	4,65	13,33	9,22	1,67	1,15
	Mikulášov	2,50	2,33	6,67	3,41	2,67	1,37
	Pavlov u Herálce	10,07	4,65	6,67	5,06	0,66	0,50
	Zdislavice	4,99	13,95	6,67	9,81	1,34	1,97
Heřmanice	Bučovice	17,74	28,57	28,57	28,73	1,61	1,62
	Heřmanice	82,26	71,43	71,43	71,27	0,87	0,87

Název obce	Část obce	podíl části obce na obyv.	podíl části obce na kandidát.	podíl části obce na mandát.	Podíl části obce na hlasech	Míra repre. 1	Míra repre. 2
		a	b	c	d	c/a	d/a
Hněvkovice	Budeč	1,00	0,00	0,00	0,00	0,00	0,00
	Habrovčice	2,51	3,57	11,11	5,53	4,43	2,21
	Hněvkovice	58,03	64,29	66,67	65,63	1,15	1,13
	Chotěměřice	12,37	14,29	11,11	12,56	0,90	1,02
	Nová Ves u Dolních Kralovic	10,54	7,14	11,11	6,10	1,05	0,58
	Štičí	0,84	0,00	0,00	0,00	0,00	0,00
	Velká Paseka	2,51	0,00	0,00	0,00	0,00	0,00
	Zahájí	12,21	3,57	11,11	5,53	0,91	0,45
Horní Krupá	Horní Krupá	82,44	69,23	85,71	67,97	1,04	0,82
	Lysá	1,80	0,00	0,00	0,00	0,00	0,00
	Údolí	8,38	15,38	0,00	13,26	0,00	1,58
	Zálesí	7,39	15,38	14,29	18,78	1,93	2,54
Hradec	Hamry	10,39	10,00	14,29	11,78	1,38	1,13
	Hradec	89,61	90,00	85,71	88,22	0,96	0,98
Chotěboř	Bílek	2,92	0,79	0,00	0,39	0,00	0,14
	Dobkov	1,19	0,79	0,00	0,57	0,00	0,48
	Chotěboř	86,52	91,27	100,00	93,31	1,16	1,08
	Klouzovy	0,71	0,00	0,00	0,00	0,00	0,00
	Počátky	1,70	0,79	0,00	0,60	0,00	0,35
	Příjemky	1,89	2,38	0,00	2,32	0,00	1,23
	Rankov	1,53	0,79	0,00	0,35	0,00	0,23
	Střížov	1,21	0,00	0,00	0,00	0,00	0,00
	Svinný	2,33	3,17	0,00	2,45	0,00	1,05
Jedlá	Dobrá Voda	50,00	27,27	40,00	38,69	0,80	0,77
	Jedlá	50,00	72,73	60,00	61,31	1,20	1,23
Jeřišno	Heřmaň	4,62	0,00	0,00	0,00	0,00	0,00
	Chuchel	22,44	7,14	14,29	8,77	0,64	0,39
	Jeřišno	52,15	64,29	57,14	63,29	1,10	1,21
	Podhořice	7,92	14,29	28,57	17,46	3,61	2,20
	Vestecká Lhotka	12,87	14,29	0,00	10,47	0,00	0,81
Kámen	Jiříkov	18,16	33,33	33,33	34,17	1,84	1,88
	Kámen	71,84	41,67	44,44	42,27	0,62	0,59
	Proseč	10,00	25,00	22,22	23,56	2,22	2,36
Kamenná Lhota	Dolní Paseka	4,56	0,00	0,00	0,00	0,00	0,00
	Kamenná Lhota	95,44	100,00	100,00	100,00	1,05	1,05

Název obce	Část obce	podíl části obce na obyv.	podíl části obce na kandidát.	podíl části obce na mandát.	Podíl části obce na hlasech	Míra repre. 1	Míra repre. 2
		a	b	c	d	c/a	d/a
Klokočov	Klokočov	61,40	57,14	40,00	55,81	0,65	0,91
	Klokočovská Lhotka	38,60	42,86	60,00	44,19	1,55	1,14
Knyk	Knyk	73,23	72,22	71,43	70,09	0,98	0,96
	Rozňák	26,77	27,78	28,57	29,91	1,07	1,12
Kozlov	Kozlov	69,72	87,50	75,00	83,90	1,08	1,20
	Leština	17,61	6,25	12,50	7,51	0,71	0,43
	Olešná	12,68	6,25	12,50	8,59	0,99	0,68
Kožlí	Bohumilice	21,02	7,14	7,69	7,62	0,37	0,36
	Kožlí	67,02	85,71	84,62	84,88	1,26	1,27
	Sechov	11,96	7,14	7,69	7,50	0,64	0,63
Kraborovice	Kraborovice	51,72	42,86	42,86	41,97	0,83	0,81
	Úhrov	48,28	57,14	57,14	58,03	1,18	1,20
Krásná Hora	Bezděkov	9,29	40,91	33,33	33,16	3,59	3,57
	Bratroňov	5,20	9,09	11,11	11,29	2,13	2,17
	Broumova Lhota	22,12	18,18	11,11	13,84	0,50	0,63
	Čekánov	2,97	0,00	0,00	0,00	0,00	0,00
	Hlavňov	2,79	0,00	0,00	0,00	0,00	0,00
	Kojkovičky	2,42	0,00	0,00	0,00	0,00	0,00
	Krásná Hora	49,81	31,82	44,44	41,71	0,89	0,84
	Vítonín	1,67	0,00	0,00	0,00	0,00	0,00
Volichov	3,72	0,00	0,00	0,00	0,00	0,00	
Krucemburk	Hluboká	3,79	3,95	6,67	4,46	1,76	1,18
	Krucemburk	86,18	84,21	86,67	85,21	1,01	0,99
	Staré Ransko	10,03	11,84	6,67	10,33	0,66	1,03
Květinov	Kvasetice	5,49	0,00	0,00	0,00	0,00	0,00
	Květinov	64,98	66,67	85,71	78,54	1,32	1,21
	Radňov	29,54	33,33	14,29	21,46	0,48	0,73
Kyjov	Dvorce	15,22	0,00	0,00	0,00	0,00	0,00
	Kyjov	84,78	100,00	100,00	100,00	1,18	1,18
Ledeč nad Sázavou	Habrek	2,97	0,00	0,00	0,00	0,00	0,00
	Horní Ledeč	10,31	0,00	0,00	0,00	0,00	0,00
	Ledeč nad Sázavou	82,79	95,56	93,33	97,59	1,13	1,18
	Obrvaň	1,64	1,11	6,67	2,41	4,08	1,47
	Souboř	0,84	0,00	0,00	0,00	0,00	0,00
	Sychrov	0,04	0,00	0,00	0,00	0,00	0,00
	Vrbka	1,41	0,00	0,00	0,00	0,00	0,00

Název obce	Část obce	podíl části obce na obyv.	podíl části obce na kandidát.	podíl části obce na mandát.	Podíl části obce na hlasech	Míra repre. 1	Míra repre. 2
		a	b	c	d	c/a	d/a
Leština u Světlé	Dobrnice	14,21	15,63	9,09	11,41	0,64	0,80
	Leština u Světlé	66,90	59,38	54,55	57,97	0,82	0,87
	Štěpánov	10,57	15,63	27,27	18,46	2,58	1,75
	Vrbice	8,32	9,38	9,09	12,17	1,09	1,46
Libice nad Doubravou	Barovice	7,00	2,44	6,67	3,98	0,95	0,57
	Chloumek	4,67	4,88	6,67	6,64	1,43	1,42
	Kladruby	2,21	2,44	0,00	2,86	0,00	1,29
	Křemenice	2,95	2,44	0,00	2,30	0,00	0,78
	Lhůta	4,67	7,32	0,00	6,23	0,00	1,34
	Libice nad Doubravou	66,58	70,73	73,33	67,08	1,10	1,01
	Libická Lhotka	8,23	7,32	13,33	9,01	1,62	1,10
	Malochyně	1,72	2,44	0,00	1,90	0,00	1,10
	Nehodovka	0,00	0,00	0,00	0,00	0,00	0,00
	Spálava	1,97	0,00	0,00	0,00	0,00	0,00
	Lípa	Dobrohostov	13,10	16,67	13,33	15,27	1,02
Chválkov		2,58	0,00	0,00	0,00	0,00	0,00
Lípa		72,32	72,22	73,33	74,20	1,01	1,03
Petrkov		11,99	11,11	13,33	10,53	1,11	0,88
Lipnice nad Sázavou	Lipnice nad Sázavou	94,72	97,22	100,00	97,54	1,06	1,03
	Vilémovce	5,28	2,78	0,00	2,46	0,00	0,47
Malčín	Dobrá Voda	1,51	0,00	0,00	0,00	0,00	0,00
	Malčín	98,49	100,00	100,00	100,00	1,02	1,02
Maleč	Blatnice	7,67	5,56	0,00	2,61	0,00	0,34
	Dolní Lhotka	1,38	5,56	0,00	2,31	0,00	1,67
	Horní Lhotka	3,53	5,56	11,11	4,42	3,15	1,25
	Hranice	8,28	5,56	0,00	6,12	0,00	0,74
	Jeníkovec	4,29	0,00	0,00	0,00	0,00	0,00
	Maleč	71,63	77,78	88,89	84,54	1,24	1,18
	Předboř	3,22	0,00	0,00	0,00	0,00	0,00
Nová Ves u Chotěboře	Nová Ves u Chotěboře	93,57	88,89	88,89	93,88	0,95	1,00
	Nový Dvůr	6,43	11,11	11,11	6,12	1,73	0,95
Okrouhlice	Babice	15,88	23,94	6,67	20,49	0,42	1,29
	Chlístov	7,82	8,45	13,33	9,54	1,70	1,22
	Okrouhlice	50,08	52,11	60,00	52,57	1,20	1,05
	Olešnice	15,57	12,68	13,33	13,81	0,86	0,89
	Vadín	10,64	2,82	6,67	3,60	0,63	0,34

Název obce	Část obce	podíl části obce na obyv.	podíl části obce na kandidát.	podíl části obce na mandát.	Podíl části obce na hlasech	Míra repre. 1	Míra repre. 2
		a	b	c	d	c/a	d/a
Okrouhlička	Okrouhlička	89,78	82,35	100,00	85,58	1,11	0,95
	Skřivánek	10,22	17,65	0,00	14,42	0,00	1,41
Podmoklany	Branišov	0,79	0,00	0,00	0,00	0,00	0,00
	Hudeč	9,52	28,57	28,57	28,73	3,00	3,02
	Podmoklany	89,68	71,43	71,43	71,27	0,80	0,79
Pohled	Pohled	89,37	100,00	100,00	100,00	1,12	1,12
	Simtany	10,63	0,00	0,00	0,00	0,00	0,00
Prosíčka	Dolní Prosíčka	41,41	28,57	28,57	28,66	0,69	0,69
	Horní Prosíčka	33,59	57,14	57,14	56,69	1,70	1,69
	Nezdín	25,00	14,29	14,29	14,64	0,57	0,59
Přibyslav	Česká Jablonná	2,85	0,00	0,00	0,00	0,00	0,00
	Dobrá	9,27	5,33	0,00	3,90	0,00	0,42
	Dolní Jablonná	2,56	1,33	0,00	1,12	0,00	0,44
	Hřiště	2,10	0,00	0,00	0,00	0,00	0,00
	Poříčí	2,43	0,00	0,00	0,00	0,00	0,00
	Přibyslav	75,62	90,67	100,00	0,00	1,32	0,00
	Ronov nad Sázavou	3,44	0,00	0,00	0,00	0,00	0,00
Utín	1,73	1,33	0,00	1,36	0,00	0,79	
Rušínov	Hostětínky	0,60	0,00	0,00	0,00	0,00	0,00
	Modletín	12,50	8,33	14,29	9,37	1,14	0,75
	Rušínov	79,17	8,33	85,71	90,63	1,08	1,14
	Vratkov	7,74	0,00	0,00	0,00	0,00	0,00
Sedletín	Sedletín	67,02	58,33	57,14	61,42	0,85	0,92
	Veselá	32,98	41,67	42,86	38,58	1,30	1,17
Skryje	Hostačov	48,33	71,43	71,43	71,43	1,48	1,48
	Chrastice	8,33	0,00	0,00	0,00	0,00	0,00
	Skryje	43,33	28,57	28,57	28,57	0,66	0,66
Slavíkov	Dlouhý	9,61	0,00	0,00	0,00	0,00	0,00
	Dolní Vestec	7,21	11,11	0,00	9,47	0,00	1,31
	Horní Vestec	2,10	0,00	0,00	0,00	0,00	0,00
	Kocourov	0,60	0,00	0,00	0,00	0,00	0,00
	Rovný	34,23	33,33	42,86	31,72	1,25	0,93
	Slavíkov	42,04	44,44	57,14	49,33	1,36	1,17
	Štikov	1,20	0,00	0,00	0,00	0,00	0,00
Zálesí	3,00	11,11	0,00	9,47	0,00	3,16	

Název obce	Část obce	podíl části obce na obyv.	podíl části obce na kandidát.	podíl části obce na mandát.	Podíl části obce na hlasech	Míra repre. 1	Míra repre. 2
		a	b	c	d	c/a	d/a
Světlá nad Sázavou	Benetice	0,41	0,00	0,00	0,00	0,00	0,00
	Dolní Březinka	3,26	5,56	9,52	5,81	2,92	1,78
	Dolní Dlužiny	0,30	0,00	0,00	0,00	0,00	0,00
	Horní Březinka	0,63	0,79	0,00	0,84	0,00	1,32
	Horní Dlužiny	0,63	0,00	0,00	0,00	0,00	0,00
	Josefodol	2,04	0,00	0,00	0,00	0,00	0,00
	Kochánov	0,63	1,59	4,76	1,51	7,50	2,37
	Leštinka	0,51	0,00	0,00	0,00	0,00	0,00
	Lipnička	1,35	1,59	0,00	1,25	0,00	0,92
	Mrzkovice	2,02	3,17	4,76	3,67	2,36	1,82
	Opatovice	0,59	0,00	0,00	0,00	0,00	0,00
	Radostovice	0,94	0,00	0,00	0,00	0,00	0,00
	Světlá nad Sázavou	84,88	87,30	80,95	86,92	0,95	1,02
	Závidkovice	1,23	0,00	0,00	0,00	0,00	0,00
	Žebrákov	0,56	0,00	0,00	0,00	0,00	0,00
Šlapanov	Kněžská	7,69	11,11	11,11	10,59	1,44	1,38
	Šachotín	4,87	0,00	0,00	0,00	0,00	0,00
	Šlapanov	87,44	88,89	88,89	89,41	1,02	1,02
Štoky	Petrovice	7,02	3,23	6,67	4,52	0,95	0,64
	Pozovice	5,93	3,23	0,00	3,75	0,00	0,63
	Smilov	5,58	1,61	6,67	2,42	1,19	0,43
	Studénka	4,09	1,61	0,00	1,19	0,00	0,29
	Štoky	77,39	90,32	86,67	88,12	1,12	1,14
Tis	Kněž	18,99	6,25	0,00	8,60	0,00	0,45
	Tis	81,01	93,75	100,00	91,40	1,23	1,13
Trpišovice	Bilantova Lhota	13,51	11,11	11,11	11,20	0,82	0,83
	Dobrovítova Lhota	22,97	22,22	22,22	22,41	0,97	0,98
	Koňkovice	31,08	33,33	33,33	33,44	1,07	1,08
	Remuta	8,78	11,11	11,11	11,04	1,26	1,26
	Smrčná	4,73	0,00	0,00	0,00	0,00	0,00
	Trpišovice	18,92	22,22	22,22	21,91	1,17	1,16
Uhelná Příbram	Jarošov	6,77	5,56	0,00	2,68	0,00	0,40
	Petrovice u Uhelne Příbramě	11,84	5,56	0,00	3,62	0,00	0,31
	Přísečno	4,02	0,00	0,00	0,00	0,00	0,00
	Pukšice	16,07	16,67	22,22	16,55	1,38	1,03
	Uhelná Příbram	61,31	72,22	77,78	77,15	1,27	1,26

Název obce	Část obce	podíl části obce na obyv.	podíl části obce na kandidát.	podíl části obce na mandát.	Podíl části obce na hlasech	Míra repre. 1	Míra repre. 2
		a	b	c	d	c/a	d/a
Úsobí	Chyška	13,96	12,50	18,18	12,50	1,30	0,90
	Kosovy	2,43	0,00	0,00	0,00	0,00	0,00
	Úsobí	83,61	87,50	81,82	87,50	0,98	1,05
Vepříkov	Mírátky	25,15	12,50	28,57	24,11	1,14	0,96
	Vepříkov	74,85	87,50	71,43	75,89	0,95	1,01
Věž	Jedouchov	5,41	16,22	9,09	10,13	1,68	1,87
	Leština	10,81	16,22	9,09	13,80	0,84	1,28
	Mozerov	1,35	0,00	0,00	0,00	0,00	0,00
	Skála	12,29	16,22	18,18	18,77	1,48	1,53
	Věž	70,15	51,35	63,64	57,30	0,91	0,82
Vilémov	Dálčice	3,05	3,03	9,09	3,47	2,98	1,14
	Hostovlice	4,67	6,06	0,00	6,53	0,00	1,40
	Jakubovice	0,91	0,00	0,00	0,00	0,00	0,00
	Klášter	19,92	21,21	9,09	19,26	0,46	0,97
	Košťany	0,41	0,00	0,00	0,00	0,00	0,00
	Spytice	7,32	6,06	9,09	8,60	1,24	1,18
	Vilémov	61,79	63,64	72,73	62,15	1,18	1,01
	Zhoř	0,20	0,00	0,00	0,00	0,00	0,00
	Ždánice	1,73	0,00	0,00	0,00	0,00	0,00
Ždírec nad Doubravou	Benátky	5,36	2,20	0,00	1,24	0,00	0,23
	Horní Studenec	7,59	3,30	0,00	5,84	0,00	0,77
	Kohoutov	2,46	2,20	0,00	1,42	0,00	0,58
	Nové Ransko	3,49	5,49	0,00	4,61	0,00	1,32
	Nový Studenec	3,62	0,00	0,00	0,00	0,00	0,00
	Stružinec	1,49	1,10	0,00	0,31	0,00	0,21
	Údavy	3,46	17,58	6,67	6,57	1,93	1,90
	Ždírec nad Doubravou	72,54	68,13	93,33	80,02	1,29	1,10
Žižkovo Pole	Macourov	8,50	20,00	22,22	21,55	2,61	2,53
	Žižkovo Pole	91,50	80,00	77,78	78,45	0,85	0,86
		0,00	0,00	0,00	0,00	0,00	0,00
Božejov	Božejov	97,00	91,67	90,91	90,11	0,94	0,93
	Nová Ves	3,00	8,33	9,09	9,89	3,03	3,30
Bratřice	Bratřice	93,92	100,00	100,00	100,00	1,06	1,06
	Cetule	6,08	0,00	0,00	0,00	0,00	0,00
Budíkov	Budíkov	80,63	80,00	77,78	75,10	0,96	0,93
	Malý Budíkov	12,19	6,67	11,11	10,76	0,91	0,88
	Pusté Lhotsko	7,19	13,33	11,11	14,14	1,55	1,97

Název obce	Část obce	podíl části obce na obyv.	podíl části obce na kandidát.	podíl části obce na mandát.	Podíl části obce na hlasech	Míra repre. 1	Míra repre. 2
		a	b	c	d	c/a	d/a
Buřenice	Babice	21,11	30,00	14,29	25,15	0,68	1,19
	Buřenice	52,26	50,00	57,14	55,06	1,09	1,05
	Kyjov	1,51	0,00	0,00	0,00	0,00	0,00
	Radějov	25,13	20,00	28,57	19,79	1,14	0,79
Čáslavsko	Čáslavsko	56,07	50,00	42,86	45,83	0,76	0,82
	Jelenov	7,48	12,50	14,29	14,06	1,91	1,88
	Kopaniny	18,69	25,00	28,57	24,74	1,53	1,32
	Skočidolovice	3,74	0,00	0,00	0,00	0,00	0,00
	Štědrovice	14,02	12,50	14,29	15,36	1,02	1,10
Častrov	Ctiboř	9,43	7,14	9,09	8,66	0,96	0,92
	Častrov	56,41	78,57	72,73	74,41	1,29	1,32
	Jakubín	2,85	0,00	0,00	0,00	0,00	0,00
	Metánov	24,20	14,29	18,18	16,93	0,75	0,70
	Pelec	5,52	0,00	0,00	0,00	0,00	0,00
	Perky	1,60	0,00	0,00	0,00	0,00	0,00
Čejov	Čejov	94,75	100,00	100,00	100,00	1,06	1,06
	Hadina	5,25	0,00	0,00	0,00	0,00	0,00
Černovice	Benešov	3,07	0,00	0,00	0,00	0,00	0,00
	Černovice	82,46	91,67	88,89	93,11	1,08	1,13
	Dobešov	5,59	2,78	0,00	2,10	0,00	0,38
	Panské Mlýny	0,44	0,00	0,00	0,00	0,00	0,00
	Rytov	1,15	0,00	0,00	0,00	0,00	0,00
	Střítež	0,82	0,00	0,00	0,00	0,00	0,00
	Svatava	2,36	5,56	11,11	4,78	4,71	2,03
	Vackov	1,15	0,00	0,00	0,00	0,00	0,00
	Vikosovice	2,96	0,00	0,00	0,00	0,00	0,00
Červená Řečice	Červená Řečice	81,93	82,14	86,67	82,79	1,06	1,01
	Milotičky	2,02	0,00	0,00	0,00	0,00	0,00
	Popelištná	7,23	1,79	0,00	1,61	0,00	0,22
	Těchoraz	5,53	5,36	6,67	5,30	1,21	0,96
	Zmišovice	3,29	5,36	6,67	6,94	2,02	2,11
Dehtáře	Dehtáře	32,26	33,33	50,00	36,27	1,55	1,12
	Milotice	8,87	0,00	0,00	0,00	0,00	0,00
	Onšovice	41,94	58,33	50,00	55,29	1,19	1,32
	Vadčice	16,94	8,33	0,00	8,43	0,00	0,50
Dobrá Voda	Dobrá Voda	71,35	50,00	71,43	59,47	1,00	0,83
	Letny	10,42	5,56	14,29	12,07	1,37	1,16
	Rohovka	18,23	44,44	14,29	28,46	0,78	1,56

Název obce	Část obce	podíl části obce na obyv.	podíl části obce na kandidát.	podíl části obce na mandát.	Podíl části obce na hlasech	Míra repre. 1	Míra repre. 2
		a	b	c	d	c/a	d/a
Důl	Důl	54,00	75,00	71,43	77,18	1,32	1,43
	Nová Ves	46,00	25,00	28,57	22,82	0,62	0,50
Horní Cerekev	Horní Cerekev	78,96	78,26	80,00	81,71	1,01	1,03
	Hříběcí	12,03	8,70	0,00	6,64	0,00	0,55
	Chrástov	3,19	1,45	6,67	4,26	2,09	1,34
	Těšenov	4,84	10,14	13,33	6,87	2,76	1,42
	Turovka	0,99	1,45	0,00	0,52	0,00	0,52
Hořepník	Březina	4,23	3,33	7,69	3,63	1,82	0,86
	Hořepník	90,08	93,33	84,62	93,00	0,94	1,03
	Mašovice	0,00	0,00	0,00	0,00	0,00	0,00
	Vítovice	5,69	3,33	7,69	3,37	1,35	0,59
Hořice	Děkančice	7,27	13,33	28,57	18,97	3,93	2,61
	Hořice	73,94	73,33	71,43	73,08	0,97	0,99
	Hroznětice	18,79	13,33	0,00	7,95	0,00	0,42
Humpolec	Brunka	0,55	0,00	0,00	0,00	0,00	0,00
	Hněvkovice	3,25	1,92	0,00	1,84	0,00	0,57
	Humpolec	82,20	93,27	100,00	93,42	1,22	1,14
	Kletečná	1,43	0,96	0,00	1,38	0,00	0,96
	Krasoňov	2,27	0,00	0,00	0,00	0,00	0,00
	Lhotka	0,31	0,00	0,00	0,00	0,00	0,00
	Petrovice	1,73	0,00	0,00	0,00	0,00	0,00
	Plačkov	1,49	0,00	0,00	0,00	0,00	0,00
	Rozkoš	2,63	0,96	0,00	1,06	0,00	0,40
	Světlice	1,46	1,92	0,00	1,48	0,00	1,01
	Světlický Dvůr	0,55	0,00	0,00	0,00	0,00	0,00
Chýstovice	Chýstovice	91,67	85,71	85,71	85,82	0,94	0,94
	Jedlina	8,33	14,29	14,29	14,18	1,71	1,70
Jiřice	Jiřice	86,08	92,59	88,89	93,60	1,03	1,09
	Močidla	2,32	0,00	0,00	0,00	0,00	0,00
	Speřice	11,60	7,41	11,11	6,40	0,96	0,55
Kaliště	Háj	2,98	0,00	0,00	0,00	0,00	0,00
	Holušice	7,44	0,00	0,00	0,00	0,00	0,00
	Kaliště	80,06	93,33	87,50	92,83	1,09	1,16
	Podivice	6,55	6,67	12,50	7,17	1,91	1,10
	Staré Hutě	2,98	0,00	0,00	0,00	0,00	0,00
Kámen	Kámen	90,12	100,00	100,00	100,00	1,11	1,11
	Nížká Lhota	5,76	0,00	0,00	0,00	0,00	0,00
	Nový Dvůr	4,12	0,00	0,00	0,00	0,00	0,00

Název obce	Část obce	podíl části obce na obyv.	podíl části obce na kandidát.	podíl části obce na mandát.	Podíl části obce na hlasech	Míra repre. 1	Míra repre. 2
		a	b	c	d	c/a	d/a
Kamenice nad Lipou	Antonka	1,80	1,39	0,00	1,20	0,00	0,67
	Břeží	0,36	1,39	6,67	2,24	18,54	6,22
	Gabrielka	2,31	2,78	0,00	1,42	0,00	0,61
	Johanka	1,03	0,00	0,00	0,00	0,00	0,00
	Kamenice nad Lipou	88,39	93,06	93,33	93,73	1,06	1,06
	Nová Ves	0,41	0,00	0,00	0,00	0,00	0,00
	Pravíkov	1,64	1,39	0,00	1,41	0,00	0,86
	Vodná	4,06	0,00	0,00	0,00	0,00	0,00
Koberovice	Koberovice	78,91	83,33	85,71	81,35	1,09	1,03
	Lísky	14,97	8,33	14,29	18,65	0,95	1,25
	Lohenice	6,12	0,00	0,00	0,00	0,00	0,00
Košetice	Košetice	98,43	100,00	100,00	100,00	1,02	1,02
	Nová Ves	1,57	0,00	0,00	0,00	0,00	0,00
Křelovice	Čihovice	11,43	14,29	28,57	16,71	2,50	1,46
	Jiříčky	1,71	7,14	0,00	7,40	0,00	4,32
	Křelovice	82,86	71,43	71,43	68,74	0,86	0,83
	Poříčí	4,00	7,14	0,00	7,16	0,00	1,79
Křešín	Blažnov	4,35	11,11	0,00	10,61	0,00	2,44
	Čeněnice	1,45	0,00	0,00	0,00	0,00	0,00
	Kramolín	5,80	0,00	0,00	0,00	0,00	0,00
	Křešín	61,59	44,44	57,14	43,20	0,93	0,70
	Mohelnice	26,81	44,44	42,86	46,18	1,60	1,72
Lhota-Vlasenice	Lhota	21,21	22,22	28,57	25,53	1,35	1,20
	Vlasenice	78,79	77,78	71,43	74,47	0,91	0,95
Lidmaň	Bohutín	3,36	0,00	0,00	0,00	0,00	0,00
	Hojava	1,12	0,00	0,00	0,00	0,00	0,00
	Lidmaň	82,84	75,00	85,71	82,59	1,03	1,00
	Lidmaňka	12,69	25,00	14,29	17,41	1,13	1,37
Lukavec	Bezděkov	4,23	4,00	0,00	3,74	0,00	0,88
	Lukavec	88,57	86,00	86,67	85,86	0,98	0,97
	Týmova Ves	5,00	8,00	6,67	6,90	1,33	1,38
	Velká Ves	2,21	2,00	6,67	3,50	3,02	1,59
Martinice u Onšova	Martinice u Onšova	69,39	66,67	57,14	59,65	0,82	0,86
	Skoranovice	30,61	33,33	42,86	40,35	1,40	1,32
Mezilesí	Holýšov	25,98	33,33	28,57	32,91	1,10	1,27
	Mezilesí	40,16	44,44	42,86	41,09	1,07	1,02
	Zelená Ves	33,86	22,22	28,57	26,00	0,84	0,77

Název obce	Část obce	podíl části obce na obyv.	podíl části obce na kandidát.	podíl části obce na mandát.	Podíl části obce na hlasech	Míra repre. 1	Míra repre. 2
		a	b	c	d	c/a	d/a
Mezná	Mezná	75,37	66,67	66,67	71,83	0,88	0,95
	Vratišov	24,63	33,33	33,33	28,17	1,35	1,14
Mladé Bříště	Hojkovy	6,41	0,00	0,00	0,00	0,00	0,00
	Mladé Bříště	72,22	100,00	100,00	100,00	1,38	1,38
	Záhoří	21,37	0,00	0,00	0,00	0,00	0,00
Mnich	Dvořiště	2,05	0,00	0,00	0,00	0,00	0,00
	Chválkov	20,46	31,82	42,86	43,30	2,09	2,12
	Mírotín	12,79	9,09	14,29	7,43	1,12	0,58
	Mnich	60,61	59,09	42,86	49,28	0,71	0,81
	Rutov	4,09	0,00	0,00	0,00	0,00	0,00
Nová Cerekev	Částkovice	7,13	7,69	6,67	7,92	0,94	1,11
	Chmelná	3,30	7,69	13,33	10,37	4,04	3,14
	Markvarec	4,55	3,85	6,67	4,50	1,47	0,99
	Myslov	2,32	0,00	0,00	0,00	0,00	0,00
	Nová Cerekev	62,12	65,38	66,67	66,24	1,07	1,07
	Proseč-Obořiště	16,67	11,54	6,67	7,00	0,40	0,42
	Stanovice	3,92	3,85	0,00	3,97	0,00	1,01
Nový Rychnov	Čejkov	6,05	4,55	0,00	4,44	0,00	0,73
	Chaloupky	1,92	0,00	0,00	0,00	0,00	0,00
	Křemešník	0,40	0,00	0,00	0,00	0,00	0,00
	Nový Rychnov	71,95	40,91	45,45	46,58	0,63	0,65
	Řeženčice	4,94	9,09	18,18	9,15	3,68	1,85
	Sázava	14,43	45,45	36,36	39,82	2,52	2,76
	Trsov	0,30	0,00	0,00	0,00	0,00	0,00
Obrataň	Bezděčín	0,90	0,00	0,00	0,00	0,00	0,00
	Hrobská Zahrádka	9,22	8,70	0,00	8,85	0,00	0,96
	Moudrov	0,00	0,00	0,00	0,00	0,00	0,00
	Obrataň	73,88	73,91	90,91	74,65	1,23	1,01
	Sudkův Důl	3,07	8,70	9,09	9,52	2,96	3,10
	Šimpach	4,87	4,35	0,00	5,31	0,00	1,09
	Údolí	0,00	0,00	0,00	0,00	0,00	0,00
	Vintířov	8,07	4,35	0,00	1,66	0,00	0,21
Olešná	Chválov	8,01	9,09	11,11	10,91	1,39	1,36
	Olešná	68,99	68,18	55,56	66,77	0,81	0,97
	Plevnice	11,24	9,09	0,00	6,59	0,00	0,59
	Řemenov	11,75	13,64	33,33	15,74	2,84	1,34

Název obce	Část obce	podíl části obce na obyv.	podíl části obce na kandidát.	podíl části obce na mandát.	Podíl části obce na hlasech	Míra repre. 1	Míra repre. 2
		a	b	c	d	c/a	d/a
Onšov	Chlovy	4,13	0,00	0,00	0,00	0,00	0,00
	Onšov	83,47	83,33	88,89	84,53	1,06	1,01
	Těškovice	12,40	16,67	11,11	15,47	0,90	1,25
Pacov	Bedřichov	1,03	0,00	0,00	0,00	0,00	0,00
	Jetřichovec	3,18	2,15	0,00	2,07	0,00	0,65
	Pacov	90,55	92,47	92,31	91,49	1,02	1,01
	Roučkovice	3,32	4,30	0,00	4,26	0,00	1,28
	Velká Rovná	1,45	0,00	0,00	0,00	0,00	0,00
	Zhoř	0,48	1,08	7,69	2,18	15,94	4,52
Pelhřimov	Benátky	0,12	0,00	0,00	0,00	0,00	0,00
	Bitětice	0,20	0,00	0,00	0,00	0,00	0,00
	Čakovice	0,22	0,00	0,00	0,00	0,00	0,00
	Hodějovice	0,36	0,00	0,00	0,00	0,00	0,00
	Houserovka	0,37	0,00	0,00	0,00	0,00	0,00
	Chvojnov	0,34	0,00	0,00	0,00	0,00	0,00
	Janovice	0,41	2,38	4,76	3,98	11,54	9,65
	Jelcovy Lhotky	0,12	0,00	0,00	0,00	0,00	0,00
	Kocourovy Lhotky	0,06	0,00	0,00	0,00	0,00	0,00
	Lešov	0,39	0,00	0,00	0,00	0,00	0,00
	Lipice	0,31	0,79	0,00	0,70	0,00	2,28
	Myslotín	0,94	0,00	0,00	0,00	0,00	0,00
	Nemojov	0,29	0,00	0,00	0,00	0,00	0,00
	Ostrovec	0,06	0,00	0,00	0,00	0,00	0,00
	Pejškov	0,20	0,00	0,00	0,00	0,00	0,00
	Pelhřimov	89,41	85,71	85,71	85,40	0,96	0,96
	Pobistryče	0,12	0,00	0,00	0,00	0,00	0,00
	Radětín	0,30	0,79	0,00	2,05	0,00	6,79
	Radňov	0,39	0,00	0,00	0,00	0,00	0,00
	Rybníček	0,14	0,00	0,00	0,00	0,00	0,00
	Skrýšov	0,90	1,59	4,76	2,05	5,29	2,28
	Služátky	0,44	0,00	0,00	0,00	0,00	0,00
	Starý Pelhřimov	2,04	3,97	0,00	2,89	0,00	1,42
	Strměchy	0,87	1,59	4,76	2,27	5,48	2,61
Útěchovičky	0,25	0,79	0,00	0,63	0,00	2,55	
Vlásenice	0,54	0,00	0,00	0,00	0,00	0,00	
Vlásenice-Drbohlavy	0,22	2,38	0,00	1,10	0,00	5,10	
Píšť	Píšť	50,72	70,00	77,78	70,76	1,53	1,39
	Vranice	49,28	30,00	22,22	29,24	0,45	0,59

Název obce	Část obce	podíl části obce na obyv.	podíl části obce na kandidát.	podíl části obce na mandát.	Podíl části obce na hlasech	Míra repre. 1	Míra repre. 2
		a	b	c	d	c/a	d/a
Počátky	Heřmaneč	0,56	1,43	6,67	2,50	11,92	4,47
	Horní Vilímeč	1,64	2,86	0,00	2,13	0,00	1,30
	Léskovec	0,75	2,86	6,67	4,93	8,94	6,61
	Počátky	93,40	91,43	86,67	89,25	0,93	0,96
	Prostý	0,93	0,00	0,00	0,00	0,00	0,00
	Vesce	2,72	1,43	0,00	1,20	0,00	0,44
Pošná	Nesvačily	6,41	0,00	0,00	0,00	0,00	0,00
	Pošná	52,31	71,43	71,43	70,16	1,37	1,34
	Proseč	33,10	14,29	14,29	15,95	0,43	0,48
	Zahrádka	8,19	14,29	14,29	13,88	1,75	1,70
Řečice	Bystrá	11,67	11,11	11,11	12,99	0,95	1,11
	Křepiny	59,17	44,44	44,44	47,08	0,75	0,80
	Řečice	15,00	33,33	33,33	29,22	2,22	1,95
	Záběhllice	14,17	11,11	11,11	10,71	0,78	0,76
Salačova Lhota	Malá Černá	9,09	0,00	0,00	0,00	0,00	0,00
	Salačova Lhota	83,33	100,00	100,00	100,00	1,20	1,20
	Velká Černá	7,58	0,00	0,00	0,00	0,00	0,00
Samšín	Práslavice	41,67	43,75	33,33	39,81	0,80	0,96
	Samšín	58,33	56,25	66,67	60,19	1,14	1,03
Senožaty	Nečice	2,86	0,00	0,00	0,00	0,00	0,00
	Otavožaty	1,82	0,00	0,00	0,00	0,00	0,00
	Senožaty	90,76	88,24	71,43	86,49	0,79	0,95
	Tukleky	4,56	11,76	28,57	13,51	6,27	2,96
Staré Bříště	Staré Bříště	75,47	57,14	57,14	57,14	0,76	0,76
	Vlčí Hory	24,53	42,86	42,86	42,86	1,75	1,75
Střítež	Bor	13,54	8,33	14,29	14,25	1,05	1,05
	Krumvald	12,50	8,33	14,29	10,39	1,14	0,83
	Střítež	73,96	83,33	71,43	75,36	0,97	1,02
Těmice	Babín	9,87	11,11	11,11	11,88	1,13	1,20
	Drahoňov	4,16	0,00	0,00	0,00	0,00	0,00
	Dráčov	13,51	11,11	11,11	12,11	0,82	0,90
	Knížata	0,00	0,00	0,00	0,00	0,00	0,00
	Nový Drahoňov	0,52	0,00	0,00	0,00	0,00	0,00
	Těmice	71,95	77,78	77,78	76,01	1,08	1,06
Věžná	Brná	1,82	0,00	0,00	0,00	0,00	0,00
	Věžná	3,52	100,00	100,00	100,00	28,44	28,44

Název obce	Část obce	podíl části obce na obyv.	podíl části obce na kandidát.	podíl části obce na mandát.	Podíl části obce na hlasech	Míra repre. 1	Míra repre. 2
		a	b	c	d	c/a	d/a
Vyklantice	Kateřinky	13,50	11,11	0,00	10,22	0,00	0,76
	Nové Vyklantice	11,04	16,67	22,22	15,25	2,01	1,38
	Nový Smrdov	5,52	11,11	0,00	10,14	0,00	1,84
	Petrovsko	0,00	0,00	0,00	0,00	0,00	0,00
	Staré Vyklantice	61,35	55,56	77,78	58,94	1,27	0,96
	Starý Smrdov	8,59	5,56	0,00	5,44	0,00	0,63
Vyskytná	Branišov	7,74	10,53	11,11	10,52	1,44	1,36
	Sedliště	10,36	10,53	11,11	10,32	1,07	1,00
	Vyskytná	81,90	78,95	77,78	79,16	0,95	0,97
Zachotín	Častonín	15,09	22,22	28,57	16,59	1,89	1,10
	Petrkov	5,17	11,11	14,29	11,41	2,76	2,21
	Zachotín	79,74	66,67	57,14	72,00	0,72	0,90
Zajíčkov	Rovná	29,86	22,22	14,29	20,48	0,48	0,69
	Zajíčkov	70,14	77,78	85,71	79,52	1,22	1,13
Želiv	Bolechov	2,27	9,09	0,00	6,31	0,00	2,78
	Brtná	7,85	12,12	0,00	9,25	0,00	1,18
	Lhotice	4,45	0,00	0,00	0,00	0,00	0,00
	Lískovice	1,61	0,00	0,00	0,00	0,00	0,00
	Miletín	1,70	0,00	0,00	0,00	0,00	0,00
	Vítice	2,08	0,00	0,00	0,00	0,00	0,00
	Vřesník	11,07	3,03	11,11	3,94	1,00	0,36
	Želiv	68,97	75,76	88,89	80,51	1,29	1,17
Žirovnice	Cholunná	1,50	0,00	0,00	0,00	0,00	0,00
	Litkovice	1,25	1,67	8,33	1,98	6,65	1,58
	Stranná	3,65	3,33	0,00	2,19	0,00	0,60
	Štítné	5,15	3,33	0,00	3,59	0,00	0,70
	Vlčetín	3,03	0,00	0,00	0,00	0,00	0,00
	Žirovnice	85,42	91,67	91,67	92,24	1,07	1,08

9.6 Analýza volebních výsledků do zastupitelstev obcí členěných na více částí v Kraji Vysočina v roce 2010

Tab. 13. Míra reprezentace v komunálních volbách 2010 v Kraji Vysočina. Vlastní zpracování z ČSÚ.

Název obce	Část obce	podíl části obce na obyv.	podíl části obce na kandidát.	podíl části obce na mandát.	Podíl části obce na hlasech	Míra repre. 1	Míra repre. 2
		a	b	c	d	c/a	d/a
Batelov	Batelov	79,35	85,19	93,33	82,27	1,18	1,04
	Bezděčín	3,96	2,22	0,00	1,79	0,00	0,45
	Lovětín	4,41	2,96	0,00	4,24	0,00	0,96
	Nová Ves	6,99	5,93	6,67	7,55	0,95	1,08
	Rácov	5,30	2,96	0,00	3,58	0,00	0,68
Brtnice	Brtnice	64,63	80,95	80,95	75,49	1,25	1,17
	Dolní Smrčné	2,37	0,79	0,00	0,47	0,00	0,20
	Jestřebí	3,45	2,38	0,00	2,43	0,00	0,71
	Komárovice	1,93	0,79	4,76	1,47	2,47	0,76
	Malé	1,24	0,00	0,00	0,00	0,00	0,00
	Panská Lhota	5,99	6,35	4,76	7,96	0,80	1,33
	Přímělkov	3,45	0,79	0,00	1,07	0,00	0,31
	Příseka	5,96	3,17	4,76	5,37	0,80	0,90
	Střížov	8,88	3,97	4,76	5,18	0,54	0,58
	Uhřínovice	2,10	0,79	0,00	0,65	0,00	0,31
Cejle	Cejle	97,29	100,00	100,00	100,00	1,03	1,03
	Hutě	2,71	0,00	0,00	0,00	0,00	0,00
Cerekvička-Rosice	Cerekvička	66,41	71,43	71,43	72,01	1,08	1,08
	Rosice	33,59	28,57	28,57	27,99	0,85	0,83
Černíč	Černíč	53,73	45,45	33,33	36,54	0,62	0,68
	Myslůvka	28,36	36,36	44,44	42,78	1,57	1,51
	Slaviboř	17,91	18,18	22,22	20,68	1,24	1,15
Dolní Cerekev	Dolní Cerekev	74,90	57,14	63,64	65,36	0,85	0,87
	Nový Svět	17,96	33,33	27,27	20,93	1,52	1,17
	Spělov	7,14	9,52	9,09	13,71	1,27	1,92
Dyjice	Dyjice	10,53	64,29	42,86	56,05	4,07	5,32
	Dolní Dvorce	47,37	14,29	14,29	16,35	0,30	0,35
	Dyjička	33,08	14,29	28,57	17,41	0,86	0,53
	Stranná	9,02	7,14	14,29	10,19	1,58	1,13
Hostětice	Částkovice	51,88	42,86	42,86	41,75	0,83	0,80
	Hostětice	48,12	57,14	57,14	58,25	1,19	1,21
Jamné	Jamné	97,86	100,00	100,00	100,00	1,02	1,02
	Lipina	2,91	0,00	0,00	0,00	0,00	0,00
	Rytířsko	2,14	0,00	0,00	0,00	0,00	0,00

Název obce	Část obce	podíl části obce na obyv.	podíl části obce na kandidát.	podíl části obce na mandát.	Podíl části obce na hlasech	Míra repre. 1	Míra repre. 2
		a	b	c	d	c/a	d/a
Jihlava	Červený Kříž	0,48	0,27	0,00	0,20	0,00	0,42
	Antonínův Důl	1,09	0,00	0,00	0,00	0,00	0,00
	Henčov	0,34	0,81	0,00	0,83	0,00	2,41
	Heroltice	0,32	0,27	0,00	0,08	0,00	0,26
	Horní Kosov	7,12	8,65	8,11	8,98	1,14	1,26
	Hosov	0,28	0,27	0,00	0,30	0,00	1,06
	Hruškové Dvory	0,94	0,00	0,00	0,00	0,00	0,00
	Jihlava	85,25	81,89	83,78	82,97	0,98	0,97
	Kosov	0,21	0,27	0,00	0,13	0,00	0,61
	Pávov	0,39	0,81	0,00	0,39	0,00	1,00
	Pístov	0,30	0,27	0,00	0,08	0,00	0,28
	Popice	0,26	0,00	0,00	0,00	0,00	0,00
	Sasov	0,21	0,54	0,00	0,29	0,00	1,38
	Staré Hory	1,85	4,05	5,41	4,02	2,93	2,18
	Vysoká u Jihlavy	0,11	0,27	0,00	0,08	0,00	0,73
Zborná	0,42	0,54	2,70	0,85	6,38	2,02	
Kaliště	Býkovec	7,95	14,29	14,29	14,62	1,80	1,84
	Kaliště	92,05	85,71	85,71	85,38	0,93	0,93
Kamenice	Kamenice	71,27	50,00	66,67	64,11	0,94	0,90
	Kamenička	9,54	25,00	13,33	15,16	1,40	1,59
	Řehořov	15,79	25,00	20,00	20,72	1,27	1,31
	Vržanov	3,40	0,00	0,00	0,00	0,00	0,00
Kněžice	Brodce	8,30	11,67	6,67	11,27	0,80	1,36
	Kněžice	86,24	80,00	93,33	80,45	1,08	0,93
	Rychlov	0,64	0,00	0,00	0,00	0,00	0,00
	Víska	4,82	8,33	0,00	8,27	0,00	1,72
Knínice	Bohusoudov	4,30	0,00	0,00	0,00	0,00	0,00
	Knínice	95,70	100,00	100,00	100,00	1,04	1,04
Luka nad Jihlavou	Luka nad Jihlavou	94,14	95,00	93,33	96,19	0,99	1,02
	Otín	3,68	5,00	6,67	3,81	1,81	1,04
	Předboř	0,79	0,00	0,00	0,00	0,00	0,00
	Svatoslav	1,39	0,00	0,00	0,00	0,00	0,00
Mirošov	Mirošov	61,22	57,14	77,78	45,91	1,27	0,75
	Jedlov	38,78	42,86	88,89	54,09	2,29	1,40
Pavlov	Pavlov	84,88	100,00	100,00	100,00	1,18	1,18
	Bezděkov	8,05	0,00	0,00	0,00	0,00	0,00
	Stajiště	7,07	0,00	0,00	0,00	0,00	0,00

Název obce	Část obce	podíl části obce na obyv.	podíl části obce na kandidát.	podíl části obce na mandát.	Podíl části obce na hlasech	Míra repre. 1	Míra repre. 2
		a	b	c	d	c/a	d/a
Polná	Polná	88,49	89,63	90,48	64,72	1,02	0,73
	Hrbov	4,73	5,93	0,00	4,63	0,00	0,98
	Janovice	3,24	2,22	4,76	2,44	1,47	0,75
	Nové Dvory	2,90	2,22	4,76	2,60	1,64	0,90
	Skrýšov	0,65	0,00	0,00	0,00	0,00	0,00
			0,00	0,00	0,00	0,00	0,00
Puklice	Petrovice	1,03	0,00	0,00	0,00	0,00	0,00
	Puklice	79,35	76,92	80,00	78,90	1,01	0,99
	Studénky	19,61	23,08	20,00	21,10	1,02	1,08
Stará Říše	Stará Říše	99,68	100,00	100,00	100,00	1,00	1,00
	Nepomuky	0,32	0,00	0,00	0,00	0,00	0,00
Stonařov	Sokolíčko	0,39	2,33	0,00	0,84	0,00	2,14
	Stonařov	99,61	97,67	100,00	99,16	1,00	1,00
Suchá	Beranovec	25,53	25,00	14,29	26,95	0,56	1,06
	Prostředkovice	25,18	18,75	14,29	16,55	0,57	0,66
	Suchá	49,29	56,25	71,43	56,50	1,45	1,15
Telč	Studnice	1,70	0,68	0,00	0,99	0,00	0,59
	Podolí	19,10	19,05	9,52	19,70	0,50	1,03
	Staré Město	49,49	42,18	42,86	41,54	0,87	0,84
	Štěpnice	25,90	32,65	47,62	34,48	1,84	1,33
	Vnitřní Měst	3,81	5,44	0,00	3,28	0,00	0,86
Třešť	Buková	1,44	0,79	0,00	0,65	0,00	0,45
	Čenkov	2,06	2,38	0,00	1,82	0,00	0,88
	Salavice	2,43	0,00	0,00	0,00	0,00	0,00
	Třešť	94,07	96,83	100,00	94,07	1,06	1,00
Ústí	Ústí	93,67	92,31	88,89	90,25	0,95	0,96
	Branišov	6,33	7,69	11,11	9,75	1,75	1,54
Velký Beranov	Bradlo	4,65	3,33	6,67	3,80	1,44	0,82
	Jeclov	3,70	3,33	6,67	4,25	1,80	1,15
	Velký Beranov	91,65	93,33	86,67	91,95	0,95	1,00
Větrný Jeníkov	Velešov	1,96	0,00	0,00	0,00	0,00	0,00
	Větrný Jeníkov	98,04	100,00	100,00	100,00	1,02	1,02
Vílanec	Loučky	9,15	7,14	0,00	7,52	0,00	0,82
	Vílanec	90,85	92,86	100,00	100,00	1,10	1,10
Vyskytná nad Jihlavou	Vyskytná nad Jihlavou	60,93	76,67	73,33	71,05	1,20	1,17
	Hlávkov	8,91	6,67	6,67	7,59	0,75	0,85
	Jiřín	17,10	10,00	13,33	12,59	0,78	0,74
	Rounek	13,06	6,67	6,67	8,77	0,51	0,67

Název obce	Část obce	podíl části obce na obyv.	podíl části obce na kandidát.	podíl části obce na mandát.	Podíl části obce na hlasech	Míra repre. 1	Míra repre. 2
		a	b	c	d	c/a	d/a
Blažkov	Blažkov	63,48	83,33	66,67	78,47	1,05	1,24
	Dolní Rozsídka	36,52	16,67	33,33	21,53	0,91	0,59
Blížkov	Blížkov	73,68	75,00	77,78	79,53	1,06	1,08
	Dědkov	26,32	25,00	22,22	20,47	0,84	0,78
Bohdalov	Bohdalov	80,53	88,33	81,82	82,93	1,02	1,03
	Chroustov	19,47	11,67	18,18	17,07	0,93	0,88
Bohuňov	Bohuňov	82,04	71,43	85,71	82,69	1,04	1,01
	Janovičky	17,96	28,57	14,29	17,31	0,80	0,96
Bory	Cyrilov	6,10	3,13	0,00	2,07	0,00	0,34
	Dolní Bory	47,27	71,88	73,33	67,07	1,55	1,42
	Horní Bory	46,63	25,00	26,67	30,86	0,57	0,66
Březí	Březí	90,00	88,89	100,00	93,84	1,11	1,04
	Ondrušky	10,00	11,11	0,00	6,16	0,00	0,62
Bystřice nad Pernštejnem	Bystřice nad Pernštejnem	85,02	87,65	100,00	91,22	1,18	1,07
	Divišov	0,87	0,62	0,00	0,33	0,00	0,38
	Dvořiště	1,15	0,00	0,00	0,00	0,00	0,00
	Bratrušín	1,04	1,85	0,00	1,78	0,00	1,71
	Domanínek	1,29	0,62	0,00	0,84	0,00	0,65
	Domanín	3,59	3,09	0,00	1,82	0,00	0,51
	Karasín	1,11	1,23	0,00	0,87	0,00	0,78
	Kozlov	0,33	0,00	0,00	0,00	0,00	0,00
	Lesoňovice	1,09	1,85	0,00	1,13	0,00	1,04
	Pivonice	0,71	0,62	0,00	0,48	0,00	0,67
	Rovné	2,44	1,85	0,00	1,13	0,00	0,46
Vítochov	1,36	0,62	0,00	0,41	0,00	0,30	
Býšovec	Býšovec	58,96	66,67	71,43	64,11	1,21	1,09
	Smrček	41,04	33,33	28,57	35,89	0,70	0,87
Černá	Černá	82,86	69,23	77,78	71,99	0,94	0,87
	Milíkov	17,14	30,77	22,22	28,01	1,30	1,63
Dalečín	Dalečín	81,59	66,67	84,62	73,06	1,04	0,90
	Hluboké	4,76	11,11	7,69	9,64	1,62	2,02
	Veselí	13,65	22,22	7,69	17,29	0,56	1,27
Dolní Heřmanice	Dolní Heřmanice	89,06	90,91	88,89	89,54	1,00	1,01
	Oslava	10,94	9,09	11,11	10,46	1,02	0,96
Dolní Rožínka	Dolní Rožínka	94,59	97,67	93,33	95,76	0,99	1,01
	Horní Rozsídka	5,41	2,33	6,67	4,24	1,23	0,78

Název obce	Část obce	podíl části obce na obyv.	podíl části obce na kandidát.	podíl části obce na mandát.	Podíl části obce na hlasech	Míra repre. 1	Míra repre. 2
		a	b	c	d	c/a	d/a
Hamry nad Sázavou	Hamry nad Sázavou	74,66	77,33	73,33	74,86	0,98	1,00
	Najdek	19,02	14,67	13,33	14,74	0,70	0,77
	Šlakhamry	6,32	8,00	13,33	10,40	2,11	1,65
Herálec	Herálec	27,46	21,67	20,00	16,59	0,73	0,60
	Brušovec	0,70	0,00	0,00	0,00	0,00	0,00
	Český Herálec	65,41	73,33	80,00	78,54	1,22	1,20
	Kocanda	6,49	5,00	0,00	4,86	0,00	0,75
	Kuchyně	0,00	0,00	0,00	0,00	0,00	0,00
Horní Libochová	Horní Libochová	92,11	94,44	100,00	96,29	1,09	1,05
	Dolní Hlíny	4,21	5,56	0,00	3,71	0,00	0,88
	Horní Hlíny	3,68	94,44	0,00	0,00	0,00	0,00
Chlum-Korouhvice	Chlum	88,64	88,89	83,33	85,19	0,94	0,96
	Korouhvice	11,36	11,11	16,67	14,81	1,47	1,30
Jimramov	Jimramov	56,03	50,00	66,67	53,68	1,19	0,96
	Benátky	18,65	19,05	20,00	22,47	1,07	1,20
	Sedliště	9,58	11,90	6,67	9,32	0,70	0,97
	Trhonice	7,19	9,52	0,00	5,99	0,00	0,83
	Ubušín	8,55	9,52	6,67	8,54	0,78	1,00
Koroužné	Koroužné	64,98	80,00	71,43	74,47	1,10	1,15
	Kobylnice	14,01	10,00	14,29	12,21	1,02	0,87
	Švařec	21,01	10,00	14,29	13,32	0,68	0,63
Krásné	Krásné	84,62	85,71	85,71	87,63	1,01	1,04
	Mrhov	15,38	14,29	14,29	12,37	0,93	0,80
Křižánky	České Křižánky	19,39	5,88	0,00	5,57	0,00	0,29
	České Milovy	4,16	0,00	0,00	0,00	0,00	0,00
	Moravské Křižánky	76,45	94,12	100,00	94,43	1,31	1,24
Křižanov	Křižanov	98,81	98,39	92,31	96,85	0,93	0,98
	Bojanov	1,19	1,61	7,69	3,15	6,45	2,64
Lavičky	Lavičky	88,04	93,75	85,71	92,29	0,97	1,05
	Závist	11,96	6,25	14,29	7,71	1,19	0,64
Lísek	Lísek	2,67	11,11	14,29	13,30	5,34	4,97
	Lhota	87,97	77,78	71,43	75,06	0,81	0,85
	Vojtěchov	9,36	11,11	14,29	11,64	1,53	1,24
Měřín	Měřín	92,54	93,81	93,33	93,42	1,01	1,01
	Pustina	7,46	6,19	6,67	6,58	0,89	0,88

Název obce	Část obce	podíl části obce na obyv.	podíl části obce na kandidát.	podíl části obce na mandát.	Podíl části obce na hlasech	Míra repre. 1	Míra repre. 2
		a	b	c	d	c/a	d/a
Moravecké Pavlovice	Habří	51,02	44,44	20,00	33,70	0,39	0,66
	Moravecké Pavlovice	48,98	55,56	80,00	66,30	1,63	1,35
Netín	Netín	92,10	86,36	100,00	88,60	1,09	0,96
	Záseka	7,90	13,64	0,00	11,40	0,00	1,44
Nížkov	Buková	17,19	15,00	6,67	17,10	0,39	0,99
	Nížkov	79,03	81,67	93,33	79,41	1,18	1,00
	Špinov	3,78	3,33	0,00	3,49	0,00	0,92
Nové Město na Moravě	Nové Město na Moravě	77,44	73,68	65,38	71,10	0,84	0,92
	Hlinné	1,79	2,63	7,69	3,38	4,29	1,89
	Jiříkovice	2,29	3,38	3,85	3,69	1,68	1,61
	Maršovice	2,54	2,26	0,00	2,24	0,00	0,88
	Olešná	2,33	1,88	3,85	2,17	1,65	0,93
	Petrovice	2,04	4,14	3,85	4,38	1,88	2,14
	Pohledec	4,82	4,51	0,00	5,12	0,00	1,06
	Rokytno	2,18	1,50	7,69	1,82	3,52	0,83
	Slavkovice	4,24	4,51	7,69	4,41	1,81	1,04
Studnice	0,32	1,50	0,00	1,69	0,00	5,28	
Nový Jimramov	Nový Jimramov	78,46	80,00	71,43	81,47	0,91	1,04
	Jimramovské Paseky	21,54	20,00	28,57	18,53	1,33	0,86
	Široké Pole	0,00	0,00	0,00	0,00	0,00	0,00
Ořechov	Ořechov	70,55	72,73	66,67	73,38	0,94	1,04
	Ronov	29,45	27,27	33,33	26,62	1,13	0,90
Osová Bítýška	Osová Bítýška	94,71	88,46	92,31	93,75	0,97	0,99
	Osová	5,29	11,54	7,69	6,25	1,45	1,18
Ostrov nad Oslavou	Ostrov nad Oslavou	96,57	100,00	100,00	100,00	1,04	1,04
	Suky	3,43	0,00	0,00	0,00	0,00	0,00
Otín	Otín	44,28	58,33	66,67	63,77	1,51	1,44
	Geršov	24,35	8,33	11,11	9,80	0,46	0,40
	Pohořílky	31,37	33,33	22,22	26,43	0,71	0,84
Pavlov	Pavlov	99,37	100,00	100,00	100,00	1,01	1,01
	Starý Telečkov	0,63	0,00	0,00	0,00	0,00	0,00
Prosetín	Prosetín	53,55	55,56	46,67	51,19	0,87	0,96
	Brťoví	17,26	11,11	13,33	13,21	0,77	0,77
	Čtyři Dvory	29,19	33,33	40,00	35,60	1,37	1,22

Název obce	Část obce	podíl části obce na obyv.	podíl části obce na kandidát.	podíl části obce na mandát.	Podíl části obce na hlasech	Míra repre. 1	Míra repre. 2
		a	b	c	d	c/a	d/a
Radostín nad Oslavou	Radostín nad Oslavou	96,58	91,30	86,67	89,16	0,90	0,92
	Zahradiště	3,42	8,70	13,33	10,84	3,90	3,17
Rousměrov	Laštovičky	35,14	22,22	28,57	22,22	0,81	0,63
	Rousměrov	64,86	77,78	71,43	77,78	1,10	1,20
Rovečné	Malé Tresné	11,46	9,52	18,18	11,47	1,59	1,00
	Rovečné	88,54	90,48	81,82	88,53	0,92	1,00
Rozsochy	Rozsochy	65,06	52,63	53,33	52,12	0,82	0,80
	Albrechtice	10,96	10,53	6,67	9,76	0,61	0,89
	Blažejovice	7,02	15,79	20,00	13,83	2,85	1,97
	Kundratice	13,45	21,05	20,00	24,30	1,49	1,81
	Vojetín	3,51	0,00	0,00	0,00	0,00	0,00
Rožná	Rožná	75,69	80,56	80,00	83,21	1,06	1,10
	Josefov	8,37	8,33	6,67	8,25	0,80	0,99
	Zlatkov	15,95	11,11	13,33	8,54	0,84	0,54
Ruda	Ruda	91,99	93,75	85,71	93,42	0,93	1,02
	Lhotka	8,01	6,25	14,29	6,58	1,78	0,82
Sázava	Česká Mez	5,95	6,67	0,00	6,12	0,00	1,03
	Sázava	94,05	93,33	100,00	93,88	1,06	1,00
Sejřek	Sejřek	73,71	64,29	80,00	70,51	1,09	0,96
	Bor	26,29	35,71	20,00	29,49	0,76	1,12
Skorotice	Chlébské	72,67	66,67	60,00	63,53	0,83	0,87
	Skorotice	27,33	33,33	40,00	36,47	1,46	1,33
Sněžné	Sněžné	78,48	84,76	86,67	85,51	1,10	1,09
	Blatiny	5,93	4,76	0,00	4,87	0,00	0,82
	Krátká	3,17	3,81	0,00	2,80	0,00	0,88
	Milovy	2,62	0,00	0,00	0,00	0,00	0,00
	Podlesí	2,90	0,95	6,67	2,54	2,30	0,88
	Samotín	3,17	3,81	0,00	1,86	0,00	0,59
	Vříšť	3,72	1,90	6,67	2,43	1,79	0,65
Stránecká Zhoř	Stránecká Zhoř	63,62	50,00	72,73	62,18	1,14	0,98
	Frankův Zhořec	9,48	3,85	0,00	4,78	0,00	0,50
	Kochánov	22,07	46,15	27,27	33,04	1,24	1,50
	Nová Zhoř	4,83	0,00	0,00	0,00	0,00	0,00

Název obce	Část obce	podíl části obce na obyv.	podíl části obce na kandidát.	podíl části obce na mandát.	Podíl části obce na hlasech	Míra repre. 1	Míra repre. 2
		a	b	c	d	c/a	d/a
Strážek	Jemnice	7,59	30,23	26,67	22,64	3,51	2,98
	Krčma	0,66	0,00	0,00	0,00	0,00	0,00
	Meziboří	14,96	9,30	13,33	10,39	0,89	0,69
	Mitrov	16,50	4,65	0,00	3,54	0,00	0,21
	Moravecké Janovice	4,07	2,33	0,00	1,53	0,00	0,37
	Strážek	56,22	53,49	60,00	61,90	1,07	1,10
Střítež	Střítež	93,81	100,00	100,00	100,00	1,07	1,07
	Nivy	6,19	0,00	0,00	0,00	0,00	0,00
Sulkovec	Sulkovec	74,14	66,67	71,43	68,39	0,96	0,92
	Polom	25,86	33,33	28,57	31,61	1,10	1,22
Svratka	Svratka	82,02	78,08	80,00	76,45	0,98	0,93
	Česká Cikánka	4,90	2,74	0,00	1,87	0,00	0,38
	Moravská Svratka	12,37	19,18	20,00	21,68	1,62	1,75
	Moravská Cikánka	0,71	0,00	0,00	0,00	0,00	0,00
Štěpánov nad Svratkou	Štěpánov nad Svratkou	93,74	97,30	93,33	96,19	1,00	1,03
	Vrtěžír	6,26	2,70	6,67	3,81	1,07	0,61
Uhřínov	Šeborov	10,42	6,25	0,00	6,88	0,00	0,66
	Uhřínov	89,58	93,75	100,00	93,12	1,12	1,04
Ujčov	Ujčov	50,31	51,72	44,44	50,59	0,88	1,01
	Dolní Čepí	15,81	17,24	11,11	14,39	0,70	0,91
	Horní Čepí	2,67	0,00	0,00	0,00	0,00	0,00
	Kovářová	8,01	6,90	22,22	9,06	2,77	1,13
	Lískovec	23,20	24,14	22,22	25,96	0,96	1,12
Věcov	Věcov	35,31	28,95	33,33	30,94	0,94	0,88
	Jimramovské Pavlovice	15,20	10,53	13,33	16,20	0,88	1,07
	Koníkov	3,62	5,26	6,67	5,05	1,84	1,40
	Míchov	16,21	28,95	20,00	19,33	1,23	1,19
	Odranec	12,59	13,16	6,67	8,92	0,53	0,71
	Roženecké Paseky	17,08	13,16	20,00	16,09	1,17	0,94

Název obce	Část obce	podíl části obce na obyv.	podíl části obce na kandidát.	podíl části obce na mandát.	Podíl části obce na hlasech	Míra repre. 1	Míra repre. 2
		a	b	c	d	c/a	d/a
Velká Bíteš	Bezděkov	1,33	0,63	0,00	0,38	0,00	0,29
	Březka	2,00	0,63	0,00	1,09	0,00	0,54
	Holubí Zhoř	3,39	3,14	0,00	2,73	0,00	0,81
	Jáchymov	1,73	1,26	4,76	1,75	2,76	1,01
	Janovice	16,54	11,95	0,00	9,89	0,00	0,60
	Jestřabí	0,83	0,63	0,00	0,86	0,00	1,04
	Jindřichov	1,59	1,26	0,00	1,76	0,00	1,11
	Košíkov	3,31	2,52	0,00	2,33	0,00	0,70
	Ludvíkov	0,69	0,63	0,00	0,42	0,00	0,61
	Pánov	0,32	0,00	0,00	0,00	0,00	0,00
	Velká Bíteš	68,27	77,36	95,24	78,79	1,40	1,15
Velká Losenice	Pořežín	5,20	4,44	6,67	5,22	1,28	1,00
	Velká Losenice	94,80	95,56	93,33	94,78	0,98	1,00
Velké Meziříčí	Velké Meziříčí	87,29	88,82	91,30	88,55	1,05	1,01
	Dolní Radslavice	0,71	0,00	0,00	0,00	0,00	0,00
	Hrbov	1,28	0,62	0,00	0,87	0,00	0,68
	Kúsky	0,56	0,00	0,00	0,00	0,00	0,00
	Lhotky	1,89	2,48	0,00	2,68	0,00	1,42
	Mostiště	5,03	4,35	8,70	4,86	1,73	0,97
	Olíš nad Oslavou	2,23	2,48	0,00	2,11	0,00	0,95
	Svařenov	1,01	1,24	0,00	0,93	0,00	0,92
Věstín	Věstín	23,64	33,33	33,33	37,47	1,41	1,59
	Bolešín	52,12	44,44	44,44	43,12	0,85	0,83
	Věstínek	24,24	22,22	22,22	19,41	0,92	0,80
Věžná	Věžná	61,82	73,68	66,67	69,85	1,08	1,13
	Jabloňov	21,82	15,79	22,22	19,49	1,02	0,89
	Pernštejnské Janovice	16,36	10,53	11,11	10,67	0,68	0,65
Vojnův Městec	Vojnův Městec	99,37	100,00	100,00	137,21	1,01	1,38
	Nová Huť	0,63	0,00	0,00	0,00	0,00	0,00
Zvole	Branišov	33,44	23,81	18,18	26,57	0,54	0,79
	Olešínky	14,74	14,29	18,18	18,99	1,23	1,29
	Zvole	51,82	61,90	63,64	54,44	1,23	1,05

Název obce	Část obce	podíl části obce na obyv.	podíl části obce na kandidát.	podíl části obce na mandát.	Podíl části obce na hlasech	Míra repre. 1	Míra repre. 2
		a	b	c	d	c/a	d/a
Žďár nad Sázavou	Žďár nad Sázavou 1	19,12	21,84	18,52	20,54	0,97	1,07
	Žďár nad Sázavou 2	11,09	12,07	22,22	15,07	2,00	1,36
	Žďár nad Sázavou 3	23,56	23,56	25,93	22,87	1,10	0,97
	Žďár nad Sázavou 4	12,93	10,34	3,70	9,68	0,29	0,75
	Žďár nad Sázavou 5	8,19	6,32	0,00	4,73	0,00	0,58
	Žďár nad Sázavou 6	15,55	17,24	11,11	16,82	0,71	1,08
	Žďár nad Sázavou 7	7,01	8,05	14,81	9,41	2,11	1,34
	Mělkovice	0,39	0,57	3,70	0,87	9,62	2,27
	Radonín	0,30	0,00	0,00	0,00	0,00	0,00
	Stržanov	1,06	0,00	0,00	0,00	0,00	0,00
	Veselíčko	0,81	0,00	0,00	0,00	0,00	0,00
Babice	Babice	75,92	66,67	66,67	68,74	0,88	0,91
	Bolíkovice	24,08	33,33	22,22	31,26	0,92	1,30
Bačice	Bačice	62,37	66,67	71,43	74,75	1,15	1,20
	Udeřice	37,63	33,33	28,57	25,25	0,76	0,67
Benetice	Benetice	74,21	78,57	71,43	78,15	0,96	1,05
	Věstoňovice	25,79	21,43	28,57	21,85	1,11	0,85
Biskupice-Pulkov	Biskupice	82,46	71,43	85,71	76,78	1,04	0,93
	Pulkov	17,54	28,57	14,29	23,22	0,81	1,32
Bochovice	Batouchovice	33,57	8,33	14,29	11,79	0,43	0,35
	Bochovice	66,43	91,67	85,71	88,21	1,29	1,33
Budišov	Budišov	88,92	95,00	93,33	94,29	1,05	1,06
	Mihoukovice	11,08	5,00	6,67	5,71	0,60	0,52
Jaroměřice nad Rokytnou	Boňov	2,17	0,79	0,00	1,27	0,00	0,59
	Jaroměřice nad Rokytnou	77,94	86,51	94,74	86,92	1,22	1,12
	Ohrazenice	4,82	3,17	0,00	3,09	0,00	0,64
	Popovice	2,65	1,59	0,00	0,89	0,00	0,34
	Příložany	5,59	2,38	0,00	2,21	0,00	0,40
	Ratibořice	5,16	3,97	5,26	4,68	1,02	0,91
	Vacenovice	1,66	1,59	0,00	0,94	0,00	0,56
Jemnice	Jemnice	96,11	97,62	100,00	98,13	1,04	1,02
	Louka	1,93	1,59	0,00	1,36	0,00	0,70
	Panenská	1,96	0,79	0,00	0,51	0,00	0,26

Název obce	Část obce	podíl části obce na obyv.	podíl části obce na kandidát.	podíl části obce na mandát.	Podíl části obce na hlasech	Míra repre. 1	Míra repre. 2
		a	b	c	d	c/a	d/a
Kamenná	Kamenná	92,02	84,62	71,43	83,37	0,78	0,91
	Klementice	7,98	15,38	28,57	16,63	3,58	2,08
Kojatice	Kojatice	78,68	100,00	100,00	100,00	1,27	1,27
	Velký Újezd	21,32	0,00	0,00	0,00	0,00	0,00
Kralice nad Oslavou	Horní Lhotice	13,29	11,11	13,33	14,03	1,00	1,06
	Kralice nad Oslavou	86,71	88,89	86,67	85,97	1,00	0,99
Lesonice	Lesonice	94,01	92,86	88,89	94,12	0,95	1,00
	Horní Lažany	5,99	7,14	11,11	5,88	1,86	0,98
Moravské Budějovice	Jackov	2,16	0,79	4,76	1,58	2,20	0,73
	Lažínky	2,00	0,79	0,00	0,97	0,00	0,48
	Moravské Budějovice	92,44	95,24	90,48	93,54	0,98	1,01
	Vesce	1,43	1,59	0,00	1,77	0,00	1,23
	Vranín	1,96	1,59	4,76	2,14	2,43	1,09
Náměšť nad Oslavou	Jedov	0,98	2,22	0,00	27,05	0,00	27,58
	Náměšť nad Oslavou	95,48	94,07	100,00	936,13	1,05	9,80
	Otradice	1,08	0,74	0,00	2,58	0,00	2,39
	Zňátky	2,46	2,96	0,00	33,05	0,00	13,43
Nové Syrovice	Nové Syrovice	86,48	86,36	86,67	77,21	1,00	0,89
	Krnčice	13,52	13,64	13,33	22,79	0,99	1,69
Předín	Předín	93,86	88,46	93,33	90,34	0,99	0,96
	Hory	6,14	11,54	6,67	9,66	1,09	1,57
Pyšel	Pyšel	84,00	83,33	100,00	89,63	1,19	1,07
	Vaneč	16,00	16,67	0,00	10,37	0,00	0,65
Rouchovany	Rouchovany	93,54	98,33	100,00	96,73	1,07	1,03
	Šemíkovice	6,46	1,67	0,00	3,27	0,00	0,51
Slavičky	Okrašovice	26,56	22,22	28,57	26,30	1,08	0,99
	Pozdávky	24,90	22,22	14,29	16,86	0,57	0,68
	Slavičky	48,55	55,56	57,14	56,84	1,18	1,17
Stařeč	Kracovice	5,03	3,49	0,00	3,78	0,00	0,75
	Stařeč	94,97	96,51	100,00	96,22	1,05	1,01
Třebenice	Chroustov	9,15	8,70	11,11	6,14	1,21	0,67
	Plešice	15,96	21,74	0,00	13,99	0,00	0,88
	Třebenice	74,88	69,57	88,89	79,87	1,19	1,07

Název obce	Část obce	podíl části obce na obyv.	podíl části obce na kandidát.	podíl části obce na mandát.	Podíl části obce na hlasech	Míra repre. 1	Míra repre. 2
		a	b	c	d	c/a	d/a
Třebíč	Borovina	13,52	6,05	7,41	6,05	0,55	0,45
	Budíkovice	0,69	0,96	0,00	0,63	0,00	0,91
	Horka-Domky	20,64	25,16	18,52	25,30	0,90	1,23
	Jejkov	0,99	0,64	3,70	1,03	3,74	1,04
	Nové Dvory	39,04	35,99	18,52	32,24	0,47	0,83
	Nové Město	3,85	2,23	3,70	2,73	0,96	0,71
	Pocoucov	0,46	0,64	0,00	0,81	0,00	1,75
	Podklášteří	9,50	12,74	22,22	13,50	2,34	1,42
	Ptáčov	0,58	0,64	0,00	0,50	0,00	0,86
	Račerovice	0,40	0,64	3,70	0,97	9,20	2,40
	Řípop	0,17	0,32	0,00	0,35	0,00	2,02
	Slavice	0,68	0,32	0,00	0,57	0,00	0,83
	Sokolí	0,62	0,96	0,00	1,05	0,00	1,70
	Stařečka	1,53	0,96	0,00	0,86	0,00	0,56
	Týn	5,48	7,32	14,81	8,12	2,71	1,48
	Vnitřní Město	0,95	1,27	0,00	1,32	0,00	1,39
Zámostí	0,90	3,18	7,41	3,99	8,23	4,43	
Vladislav	Hostákov	17,69	10,20	13,33	10,10	0,75	0,57
	Střížov	6,39	8,16	0,00	6,26	0,00	0,98
	Vladislav	75,92	81,63	86,67	83,64	1,14	1,10
Výčapy	Štěpánovice	14,56	12,50	11,11	10,47	0,76	0,72
	Výčapy	85,44	87,50	88,89	89,53	1,04	1,05
Zahrádka	Častotice	38,46	53,85	42,86	48,82	1,11	1,27
	Zahrádka	61,54	46,15	57,14	51,18	0,93	0,83
Zašovice	Nová Brtnice	22,50	11,11	14,29	7,86	0,63	0,35
	Zašovice	77,50	88,89	85,71	92,14	1,11	1,19
Želetava	Bítovánky	12,10	11,67	13,33	11,29	1,10	0,93
	Horky	10,49	8,33	6,67	7,99	0,64	0,76
	Šašovice	11,23	11,67	20,00	13,95	1,78	1,24
	Želetava	66,18	68,33	60,00	66,76	0,91	1,01
		0,00	0,00	0,00	0,00	0,00	0,00
Bělá	Bělá	77,29	75,00	71,43	71,02	0,92	0,92
	Tasice	22,71	25,00	28,57	28,98	1,26	1,28
Bezděkov	Bezděkov	95,85	100,00	100,00	100,00	1,04	1,04
	Hařilova Lhotka	1,24	0,00	0,00	0,00	0,00	0,00
	Štěpánov	2,90	0,00	0,00	0,00	0,00	0,00
Bojiště	Bojiště	57,09	70,00	85,71	75,92	1,50	1,33
	Mstislavice	22,01	20,00	0,00	10,28	0,00	0,47
	Veliká	20,90	10,00	14,29	13,80	0,68	0,66

Borek	Borek	31,71	28,57	28,57	27,65	0,90	0,87
	Ostružno	68,29	71,43	71,43	72,35	1,05	1,06
Česká Bělá	Cibotín	5,44	9,09	9,09	9,90	1,67	1,82
	Česká Bělá	94,56	90,91	90,91	90,10	0,96	0,95
Číhošť	Číhošť	41,48	66,67	66,67	59,81	1,61	1,44
	Hlohov	17,04	11,11	0,00	6,94	0,00	0,41
	Hroznětín	12,22	5,56	11,11	10,48	0,91	0,86
	Tunochody	21,22	11,11	11,11	12,55	0,52	0,59
	Zdeslavice	8,04	5,56	11,11	10,21	1,38	1,27
Dolní Krupá	Dolní Krupá	95,18	100,00	100,00	100,00	1,05	1,05
	Chrast	4,82	0,00	0,00	0,00	0,00	0,00
Dolní Město	Dobrá Voda Lipnická	2,36	0,00	0,00	0,00	0,00	0,00
	Dolní Město	81,24	100,00	100,00	100,00	1,23	1,23
	Loukov	1,24	0,00	0,00	0,00	0,00	0,00
	Mezिकासí	6,07	0,00	0,00	0,00	0,00	0,00
	Rejčkov	8,54	0,00	0,00	0,00	0,00	0,00
	Smrčensko	0,56	0,00	0,00	0,00	0,00	0,00
Dolní Sokolovec	Dolní Sokolovec	77,14	85,71	83,33	85,43	1,08	1,11
	Horní Sokolovec	22,86	14,29	16,67	14,57	0,73	0,64
Golčův Jeníkov	Golčův Jeníkov	86,43	86,44	100,00	89,15	1,16	1,03
	Kobylí Hlava	2,10	1,69	0,00	2,35	0,00	1,12
	Nasavrky	2,45	1,69	0,00	1,07	0,00	0,44
	Římovice	2,52	3,39	0,00	3,08	0,00	1,22
	Sirákovice	2,83	1,69	0,00	0,45	0,00	0,16
	Stupárovice	2,94	5,08	0,00	3,90	0,00	1,32
	Vrtěšice	0,73	0,00	0,00	0,00	0,00	0,00
Habry	Frýdnava	8,15	4,44	6,67	5,18	0,82	0,64
	Habry	76,24	88,89	86,67	87,08	1,14	1,14
	Lubno	2,56	4,44	0,00	4,49	0,00	1,75
	Zboží	13,04	2,22	6,67	3,25	0,51	0,25
Havlíčková Borová	Havlíčková Borová	93,75	93,33	86,67	93,66	0,92	1,00
	Peršíkov	4,56	6,67	13,33	6,34	2,93	1,39
	Železné Horky	1,69	0,00	0,00	0,00	0,00	0,00

Název obce	Část obce	podíl části obce na obyv.	podíl části obce na kandidát.	podíl části obce na mandát.	Podíl části obce na hlasech	Míra repre. 1	Míra repre. 2
		a	b	c	d	c/a	d/a
Havlíčkův Brod	Březinka	0,31	0,88	0,00	0,99	0,00	3,23
	Havlíčkův Brod	89,23	92,48	92,00	94,23	1,03	1,06
	Herlify	0,41	0,44	0,00	0,49	0,00	1,18
	Jilemník	0,27	0,00	0,00	0,00	0,00	0,00
	Klanečná	0,07	0,00	0,00	0,00	0,00	0,00
	Květnov	0,47	0,00	0,00	0,00	0,00	0,00
	Mírovka	1,63	1,77	0,00	1,06	0,00	0,65
	Poděbavy	1,92	0,88	4,00	0,77	2,09	0,40
	Suchá	0,82	0,44	0,00	0,32	0,00	0,39
	Svatý Kříž	1,43	2,21	4,00	1,77	2,79	1,23
	Šmolovy	2,23	0,00	0,00	0,00	0,00	0,00
	Termesivy	0,80	0,88	0,00	0,37	0,00	0,47
	Veselice	0,23	0,00	0,00	0,00	0,00	0,00
Zbožice	0,19	0,00	0,00	0,00	0,00	0,00	
Herálec	Dubí	5,51	1,75	6,67	2,40	1,21	0,44
	Herálec	56,88	70,18	66,67	70,41	1,17	1,24
	Kamenice	12,05	10,53	0,00	6,09	0,00	0,51
	Koječín	8,00	3,51	13,33	8,67	1,67	1,08
	Mikulášov	2,50	1,75	0,00	2,01	0,00	0,81
	Pavlov u Herálce	10,07	7,02	13,33	6,90	1,32	0,69
	Zdislavice	4,99	5,26	0,00	3,52	0,00	0,70
Heřmanice	Bučovice	17,74	0,00	0,00	0,00	0,00	0,00
	Heřmanice	82,26	100,00	100,00	100,00	1,22	1,22
Hněvkovice	Budeč	1,00	0,00	0,00	0,00	0,00	0,00
	Habrovčice	2,51	2,22	11,11	2,49	4,43	0,99
	Hněvkovice	58,03	62,22	77,78	64,12	1,34	1,11
	Chotěměřice	12,37	17,78	0,00	11,03	0,00	0,89
	Nová Ves u Dolních Kralovic	10,54	4,44	11,11	8,17	1,05	0,78
	Štičí	0,84	0,00	0,00	0,00	0,00	0,00
	Velká Paseka	2,51	0,00	0,00	0,00	0,00	0,00
Zahájí	12,21	13,33	0,00	14,19	0,00	1,16	
Horní Krupá	Horní Krupá	82,44	85,71	85,71	85,18	1,04	1,03
	Lysá	1,80	0,00	0,00	0,00	0,00	0,00
	Údolí	8,38	7,14	14,29	8,45	1,70	1,01
	Zálesí	7,39	7,14	0,00	6,37	0,00	0,86
Hradec	Hamry	10,39	12,50	14,29	14,35	1,38	1,38
	Hradec	89,61	87,50	85,71	85,65	0,96	0,96

Chotěboř	Bílek	2,92	2,34	4,76	2,59	1,63	0,89
	Dobkov	1,19	0,78	0,00	0,65	0,00	0,55
	Chotěboř	86,52	84,38	90,48	85,97	1,05	0,99
	Klouzovy	0,71	0,78	0,00	1,04	0,00	1,47
	Počátky	1,70	2,34	0,00	1,81	0,00	1,06
	Příjemky	1,89	2,34	4,76	2,88	2,51	1,52
	Rankov	1,53	0,78	0,00	1,19	0,00	0,78
	Střížov	1,21	0,00	0,00	0,00	0,00	0,00
	Svinný	2,33	6,25	0,00	3,87	0,00	1,66
Jedlá	Dobrá Voda	50,00	50,00	40,00	49,63	0,80	0,99
	Jedlá	50,00	50,00	60,00	50,37	1,20	1,01
Jeřišno	Heřmaň	4,62	6,25	0,00	7,34	0,00	1,59
	Chuchel	22,44	12,50	0,00	5,28	0,00	0,24
	Jeřišno	52,15	62,50	71,43	64,37	1,37	1,23
	Podhořice	7,92	6,25	14,29	7,11	1,80	0,90
	Vestecská Lhotka	12,87	12,50	14,29	15,90	1,11	1,24
Kámen	Jiříkov	18,16	25,00	33,33	29,42	1,84	1,62
	Kámen	71,84	58,33	44,44	54,04	0,62	0,75
	Proseč	10,00	16,67	22,22	16,55	2,22	1,65
Kamenná Lhota	Dolní Paseka	4,56	0,00	0,00	0,00	0,00	0,00
	Kamenná Lhota	95,44	100,00	100,00	100,00	1,05	1,05
Klokočov	Klokočov	61,40	40,00	40,00	47,24	0,65	0,77
	Klokočovská Lhotka	38,60	60,00	60,00	52,76	1,55	1,37
Knyk	Knyk	73,23	73,68	71,43	64,43	0,98	0,88
	Rozňák	26,77	26,32	28,57	35,57	1,07	1,33
Kozlov	Kozlov	69,72	78,57	71,43	78,15	1,02	1,12
	Leština	17,61	14,29	14,29	14,56	0,81	0,83
	Olešná	12,68	7,14	14,29	7,28	1,13	0,57
Kožlí	Bohumilice	21,02	48,15	30,77	25,90	1,46	1,23
	Kožlí	67,02	40,74	61,54	60,29	0,92	0,90
	Sechov	11,96	11,11	7,69	13,81	0,64	1,15
Kraborovice	Kraborovice	51,72	42,86	42,86	43,90	0,83	0,85
	Úhrov	48,28	57,14	57,14	56,10	1,18	1,16
Krásná Hora	Bezděkov	9,29	29,63	22,22	18,39	2,39	1,98
	Bratroňov	5,20	3,70	11,11	5,76	2,13	1,11
	Broumova Lhota	22,12	33,33	22,22	20,14	1,00	0,91
	Čekánov	2,97	3,70	11,11	10,10	3,74	3,40
	Hlavňov	2,79	7,41	0,00	9,11	0,00	3,27
	Kojkovičky	2,42	0,00	0,00	0,00	0,00	0,00
	Krásná Hora	49,81	22,22	33,33	36,50	0,67	0,73
	Vítonín	1,67	0,00	0,00	0,00	0,00	0,00
Volichov	3,72	0,00	0,00	0,00	0,00	0,00	

Krucemburk	Hluboká	3,79	3,33	6,67	4,17	1,76	1,10
	Krucemburk	86,18	91,67	93,33	91,30	1,08	1,06
	Staré Ransko	10,03	5,00	0,00	4,53	0,00	0,45
Květinov	Kvasetice	5,49	0,00	0,00	0,00	0,00	0,00
	Květinov	64,98	88,89	85,71	86,62	1,32	1,33
	Radňov	29,54	11,11	14,29	13,38	0,48	0,45
Kyjov	Dvorce	15,22	14,29	14,29	10,49	0,94	0,69
	Kyjov	84,78	85,71	85,71	89,51	1,01	1,06
Ledeč nad Sázavou	Habrek	2,97	0,00	0,00	0,00	0,00	0,00
	Horní Ledec	10,31	0,00	0,00	0,00	0,00	0,00
	Ledeč nad Sázavou	82,79	98,06	93,33	97,13	1,13	1,17
	Obrvaň	1,64	0,97	6,67	2,13	4,08	1,31
	Souboř	0,84	0,00	0,00	0,00	0,00	0,00
	Sychrov	0,04	0,00	0,00	0,00	0,00	0,00
	Vrbka	1,41	0,97	0,00	0,73	0,00	0,52
Leština u Světlé	Dobrnice	14,21	18,18	18,18	13,09	1,28	0,92
	Leština u Světlé	66,90	50,00	45,45	50,43	0,68	0,75
	Štěpánov	10,57	18,18	18,18	17,65	1,72	1,67
	Vrbice	8,32	13,64	18,18	18,83	2,19	2,26
Libice nad Doubravou	Barovice	7,00	4,44	6,67	5,54	0,95	0,79
	Chloumek	4,67	4,44	6,67	5,47	1,43	1,17
	Kladruby	2,21	0,00	0,00	0,00	0,00	0,00
	Křemenice	2,95	4,44	0,00	2,56	0,00	0,87
	Lhůta	4,67	4,44	6,67	4,77	1,43	1,02
	Libice nad Doubravou	66,58	68,89	66,67	71,19	1,00	1,07
	Libická Lhotka	8,23	8,89	6,67	7,46	0,81	0,91
	Malochyně	1,72	2,22	6,67	1,55	3,88	0,90
	Nehodovka	0,00	0,00	0,00	0,00	0,00	0,00
	Spálava	1,97	2,22	0,00	1,47	0,00	0,75
Lípa	Dobrohostov	13,10	11,11	13,33	10,00	1,02	0,76
	Chválkov	2,58	0,00	0,00	0,00	0,00	0,00
	Lípa	72,32	83,33	80,00	84,67	1,11	1,17
	Petrkov	11,99	5,56	6,67	5,33	0,56	0,44
Lipnice nad Sázavou	Lipnice nad Sázavou	94,72	95,35	100,00	95,89	1,06	1,01
	Vilémovce	5,28	4,65	0,00	4,11	0,00	0,78
Malčín	Dobrá Voda	1,51	0,00	0,00	0,00	0,00	0,00
	Malčín	98,49	100,00	100,00	100,00	1,02	1,02

Název obce	Část obce	podíl části obce na obyv.	podíl části obce na kandidát.	podíl části obce na mandát.	Podíl části obce na hlasech	Míra repre. 1	Míra repre. 2
		a	b	c	d	c/a	d/a
Maleč	Blatnice	7,67	11,11	0,00	77,51	0,00	10,11
	Dolní Lhotka	1,38	5,56	0,00	1,97	0,00	1,42
	Horní Lhotka	3,53	5,56	11,11	4,59	3,15	1,30
	Hranice	8,28	5,56	0,00	2,18	0,00	0,26
	Jeníkovec	4,29	5,56	0,00	6,62	0,00	1,54
	Maleč	71,63	66,67	88,89	77,51	1,24	1,08
	Předboř	3,22	0,00	0,00	0,00	0,00	0,00
Nová Ves u Chotěboře	Nová Ves u Chotěboře	93,57	92,59	88,89	91,92	0,95	0,98
	Nový Dvůr	6,43	7,41	11,11	8,08	1,73	1,26
Okrouhlice	Babice	15,88	32,65	15,38	28,03	0,97	1,76
	Chlístov	7,82	12,24	15,38	12,05	1,97	1,54
	Okrouhlice	50,08	36,73	53,85	40,85	1,08	0,82
	Olešnice	15,57	12,24	7,69	10,93	0,49	0,70
	Vadín	10,64	6,12	7,69	8,15	0,72	0,77
Okrouhlička	Okrouhlička	89,78	80,00	85,71	79,80	0,95	0,89
	Skřivánek	10,22	20,00	14,29	20,20	1,40	1,98
Podmoklany	Branišov	0,79	0,00	0,00	0,00	0,00	0,00
	Hudeč	9,52	11,11	11,11	12,34	1,17	1,30
	Podmoklany	89,68	88,89	88,89	87,66	0,99	0,98
Pohled	Pohled	89,37	88,89	88,89	89,05	0,99	1,00
	Simtany	10,63	11,11	11,11	10,95	1,05	1,03
Prosíčka	Dolní Prosíčka	41,41	14,29	14,29	14,40	0,35	0,35
	Horní Prosíčka	33,59	57,14	57,14	56,52	1,70	1,68
	Nezdín	25,00	28,57	28,57	29,08	1,14	1,16
Přibyslav	Česká Jablonná	2,85	1,11	0,00	0,92	0,00	0,32
	Dobrá	9,27	8,89	0,00	6,95	0,00	0,75
	Dolní Jablonná	2,56	2,22	0,00	2,84	0,00	1,11
	Hřiště	2,10	0,00	0,00	0,00	0,00	0,00
	Poříčí	2,43	2,22	0,00	1,55	0,00	0,64
	Přibyslav	75,62	83,33	100,00	86,29	1,32	1,14
	Ronov nad Sázavou	3,44	1,11	0,00	0,44	0,00	0,13
	Utín	1,73	1,11	0,00	1,01	0,00	0,58
Rušínov	Hostětínky	0,60	0,00	0,00	0,00	0,00	0,00
	Modletín	12,50	0,00	0,00	0,00	0,00	0,00
	Rušínov	79,17	100,00	100,00	100,00	1,26	1,26
	Vratkov	7,74	0,00	0,00	0,00	0,00	0,00

Název obce	Část obce	podíl části obce na obyv.	podíl části obce na kandidát.	podíl části obce na mandát.	Podíl části obce na hlasech	Míra repre. 1	Míra repre. 2
		a	b	c	d	c/a	d/a
Sedletín	Sedletín	67,02	72,73	85,71	79,88	1,28	1,19
	Veselá	32,98	27,27	14,29	20,12	0,43	0,61
Skryje	Hostačov	48,33	66,67	71,43	68,40	1,48	1,42
	Chrastice	8,33	0,00	0,00	0,00	0,00	0,00
	Skryje	43,33	33,33	28,57	31,60	0,66	0,73
Slavíkov	Dlouhý	9,61	0,00	0,00	0,00	0,00	0,00
	Dolní Vestec	7,21	6,25	14,29	8,87	1,98	1,23
	Horní Vestec	2,10	0,00	0,00	0,00	0,00	0,00
	Kocourov	0,60	0,00	0,00	0,00	0,00	0,00
	Rovný	34,23	50,00	28,57	43,51	0,83	1,27
	Slavíkov	42,04	37,50	42,86	40,29	1,02	0,96
	Štikov	1,20	0,00	0,00	0,00	0,00	0,00
	Zálesí	3,00	6,25	14,29	7,33	4,76	2,44
Světlá nad Sázavou	Benetice	0,41	0,00	0,00	0,00	0,00	0,00
	Dolní Březinka	3,26	4,08	4,76	5,98	1,46	1,84
	Dolní Dlužiny	0,30	0,00	0,00	0,00	0,00	0,00
	Horní Březinka	0,63	1,36	0,00	1,05	0,00	1,66
	Horní Dlužiny	0,63	0,00	0,00	0,00	0,00	0,00
	Josefodol	2,04	0,00	0,00	0,00	0,00	0,00
	Kochánov	0,63	0,68	0,00	0,75	0,00	1,18
	Leštinka	0,51	0,00	0,00	0,00	0,00	0,00
	Lipnička	1,35	2,72	0,00	2,17	0,00	1,60
	Mrzkovice	2,02	2,72	4,76	3,70	2,36	1,83
	Opatovice	0,59	0,68	0,00	0,27	0,00	0,46
	Radostovice	0,94	0,00	0,00	0,00	0,00	0,00
	Světlá nad Sázavou	84,88	87,07	90,48	101,61	1,07	1,20
	Závidkovice	1,23	0,00	0,00	0,00	0,00	0,00
	Žebrákov	0,56	0,68	0,00	0,95	0,00	1,68
Šlapanov	Kněžská	7,69	11,11	11,11	10,91	1,44	1,42
	Šachotín	4,87	0,00	0,00	0,00	0,00	0,00
	Šlapanov	87,44	88,89	88,89	89,09	1,02	1,02
Štoky	Petrovice	7,02	5,62	6,67	6,37	0,95	0,91
	Pozovice	5,93	4,49	0,00	4,34	0,00	0,73
	Smilov	5,58	4,49	0,00	3,84	0,00	0,69
	Studénka	4,09	4,49	0,00	4,22	0,00	1,03
	Štoky	77,39	80,90	93,33	81,24	1,21	1,05
Tis	Kněž	18,99	0,00	0,00	0,00	0,00	0,00
	Tis	81,01	100,00	100,00	100,00	1,23	1,23

Název obce	Část obce	podíl části obce na obyv.	podíl části obce na kandidát.	podíl části obce na mandát.	Podíl části obce na hlasech	Míra repre. 1	Míra repre. 2
		a	b	c	d	c/a	d/a
Trpišovice	Bilantova Lhota	13,51	11,11	11,11	10,56	0,82	0,78
	Dobrovítova Lhota	22,97	22,22	22,22	20,47	0,97	0,89
	Koňkovice	31,08	33,33	33,33	35,99	1,07	1,16
	Remuta	8,78	11,11	11,11	10,78	1,26	1,23
	Smrčná	4,73	0,00	0,00	0,00	0,00	0,00
	Trpišovice	18,92	22,22	22,22	22,20	1,17	1,17
Uhelná Příbram	Jarošov	6,77	0,00	0,00	0,00	0,00	0,00
	Petrovice u Uhelné Příbramě	11,84	0,00	0,00	0,00	0,00	0,00
	Přísečno	4,02	0,00	0,00	0,00	0,00	0,00
	Pukšice	16,07	16,67	0,00	11,89	0,00	0,74
	Uhelná Příbram	61,31	83,33	100,00	88,11	1,63	1,44
Úsobí	Chyška	13,96	18,75	27,27	19,06	1,95	1,37
	Kosovy	2,43	0,00	0,00	0,00	0,00	0,00
	Úsobí	83,61	81,25	72,73	80,94	0,87	0,97
Vepříkov	Miřátky	25,15	12,50	28,57	23,58	1,14	0,94
	Vepříkov	74,85	87,50	71,43	76,42	0,95	1,02
Věž	Jedouchov	5,41	13,16	9,09	7,70	1,68	1,42
	Leština	10,81	18,42	18,18	17,30	1,68	1,60
	Mozerov	1,35	0,00	0,00	0,00	0,00	0,00
	Skála	12,29	28,95	27,27	30,78	2,22	2,51
	Věž	70,15	39,47	45,45	44,22	0,65	0,63
Vilémov	Dálčice	3,05	2,27	9,09	4,16	2,98	1,36
	Hostovice	4,67	4,55	9,09	6,33	1,94	1,36
	Jakubovice	0,91	4,55	9,09	5,69	9,94	6,22
	Klášter	19,92	15,91	0,00	13,81	0,00	0,69
	Košťany	0,41	0,00	0,00	0,00	0,00	0,00
	Spytice	7,32	4,55	0,00	3,66	0,00	0,50
	Vilémov	61,79	68,18	72,73	66,34	1,18	1,07
	Zhoř	0,20	0,00	0,00	0,00	0,00	0,00
	Ždánice	1,73	0,00	0,00	0,00	0,00	0,00

Název obce	Část obce	podíl části obce na obyv.	podíl části obce na kandidát.	podíl části obce na mandát.	Podíl části obce na hlasech	Míra repre. 1	Míra repre. 2
		a	b	c	d	c/a	d/a
Ždírec nad Doubravou	Benátky	5,36	0,00	0,00	0,00	0,00	0,00
	Horní Studenec	7,59	5,33	6,67	5,78	0,88	0,76
	Kohoutov	2,46	1,33	0,00	0,92	0,00	0,37
	Nové Ransko	3,49	5,33	0,00	4,94	0,00	1,41
	Nový Studenec	3,62	2,67	6,67	3,66	1,84	1,01
	Stružinec	1,49	0,00	0,00	0,00	0,00	0,00
	Údavy	3,46	1,33	0,00	0,35	0,00	0,10
	Ždírec nad Doubravou	72,54	84,00	86,67	84,35	1,19	1,16
Žižkovo Pole	Macourov	8,50	14,81	11,11	15,11	1,31	1,78
	Žižkovo Pole	91,50	85,19	88,89	84,89	0,97	0,93
		0,00	0,00	0,00	0,00	0,00	0,00
Božejov	Božejov	97,00	92,86	90,91	6,87	0,94	0,07
	Nová Ves	3,00	92,86	9,09	93,13	3,03	31,08
Bratřice	Bratřice	93,92	100,00	100,00	100,00	1,06	1,06
	Cetule	6,08	0,00	0,00	0,00	0,00	0,00
Budíkov	Budíkov	80,63	77,78	77,78	76,53	0,96	0,95
	Malý Budíkov	12,19	11,11	11,11	12,10	0,91	0,99
	Pusté Lhotsko	7,19	11,11	11,11	11,38	1,55	1,58
Buřenice	Babice	21,11	23,08	14,29	23,14	0,68	1,10
	Buřenice	52,26	69,23	71,43	67,77	1,37	1,30
	Kyjov	1,51	0,00	0,00	0,00	0,00	0,00
	Radějov	25,13	7,69	14,29	9,09	0,57	0,36
Čáslavsko	Čáslavsko	56,07	42,86	42,86	40,92	0,76	0,73
	Jelenov	7,48	14,29	14,29	14,29	1,91	1,91
	Kopaniny	18,69	14,29	14,29	15,25	0,76	0,82
	Skočidolovice	3,74	0,00	0,00	0,00	0,00	0,00
	Štědrovice	14,02	28,57	28,57	29,54	2,04	2,11
Častrov	Ctiboř	9,43	8,33	9,09	8,88	0,96	0,94
	Častrov	56,41	50,00	54,55	50,36	0,97	0,89
	Jakubín	2,85	0,00	0,00	0,00	0,00	0,00
	Metánov	24,20	33,33	36,36	36,66	1,50	1,51
	Pelec	5,52	8,33	0,00	4,10	0,00	0,74
	Perky	1,60	0,00	0,00	0,00	0,00	0,00
Čejov	Čejov	94,75	100,00	100,00	100,00	1,06	1,06
	Hadina	5,25	0,00	0,00	0,00	0,00	0,00

Název obce	Část obce	podíl části obce na obyv.	podíl části obce na kandidát.	podíl části obce na mandát.	Podíl části obce na hlasech	Míra repre. 1	Míra repre. 2
		a	b	c	d	c/a	d/a
Černovice	Benešov	3,07	4,88	0,00	3,75	0,00	1,22
	Černovice	82,46	90,24	88,89	89,00	1,08	1,08
	Dobešov	5,59	4,88	11,11	7,24	1,99	1,30
	Panské Mlýny	0,44	0,00	0,00	0,00	0,00	0,00
	Rytov	1,15	0,00	0,00	0,00	0,00	0,00
	Střítež	0,82	0,00	0,00	0,00	0,00	0,00
	Svatava	2,36	0,00	0,00	0,00	0,00	0,00
	Vackov	1,15	0,00	0,00	0,00	0,00	0,00
	Vlkosovice	2,96	0,00	0,00	0,00	0,00	0,00
Červená Řečice	Červená Řečice	81,93	85,96	80,00	82,68	0,98	1,01
	Milotičky	2,02	0,00	0,00	0,00	0,00	0,00
	Popelištná	7,23	3,51	0,00	2,81	0,00	0,39
	Těchoraz	5,53	7,02	6,67	7,48	1,21	1,35
	Zmišovice	3,29	3,51	13,33	7,03	4,05	2,13
Dehtáře	Dehtáře	32,26	28,57	28,57	27,62	0,89	0,86
	Milotice	8,87	14,29	14,29	13,81	1,61	1,56
	Onšovice	41,94	57,14	57,14	58,57	1,36	1,40
	Vadčice	16,94	0,00	0,00	0,00	0,00	0,00
Dobrá Voda	Dobrá Voda	71,35	50,00	57,14	55,39	0,80	0,78
	Letny	10,42	6,25	14,29	11,12	1,37	1,07
	Rohovka	18,23	43,75	28,57	33,49	1,57	1,84
Důl	Důl	54,00	85,71	85,71	87,72	1,59	1,62
	Nová Ves	46,00	14,29	14,29	12,28	0,31	0,27
Horní Cerekev	Horní Cerekev	78,96	85,37	80,00	81,90	1,01	1,04
	Hříběcí	12,03	4,88	6,67	5,92	0,55	0,49
	Chrástov	3,19	2,44	6,67	4,05	2,09	1,27
	Těšenov	4,84	4,88	0,00	3,10	0,00	0,64
	Turovka	0,99	2,44	6,67	5,03	6,74	5,09
Hořepník	Březina	4,23	0,00	0,00	0,00	0,00	0,00
	Hořepník	90,08	100,00	100,00	100,00	1,11	1,11
	Mašovice	0,00	0,00	0,00	0,00	0,00	0,00
	Vítovice	5,69	0,00	0,00	0,00	0,00	0,00
Hořice	Děkančice	7,27	11,11	14,29	11,65	1,96	1,60
	Hořice	73,94	77,78	71,43	75,66	0,97	1,02
	Hroznětice	18,79	11,11	14,29	12,68	0,76	0,68

Název obce	Část obce	podíl části obce na obyv.	podíl části obce na kandidát.	podíl části obce na mandát.	Podíl části obce na hlasech	Míra repre. 1	Míra repre. 2
		a	b	c	d	c/a	d/a
Humpolec	Brunka	0,55	0,00	0,00	0,00	0,00	0,00
	Hněvkovice	3,25	2,21	0,00	2,58	0,00	0,79
	Humpolec	82,20	91,18	95,24	91,69	1,16	1,12
	Kletečná	1,43	0,74	0,00	1,08	0,00	0,75
	Krasoňov	2,27	0,74	0,00	0,28	0,00	0,12
	Lhotka	0,31	0,00	0,00	0,00	0,00	0,00
	Petrovice	1,73	0,00	0,00	0,00	0,00	0,00
	Plačkov	1,49	1,47	4,76	2,44	3,20	1,64
	Rozkoš	2,63	2,94	0,00	1,22	0,00	0,46
	Světlice	1,46	0,00	0,00	0,00	0,00	0,00
	Světlický Dvůr	0,55	0,00	0,00	0,00	0,00	0,00
Vilémov	2,12	0,74	0,00	0,72	0,00	0,34	
Chýstovice	Chýstovice	91,67	85,71	85,71	86,40	0,94	0,94
	Jedlina	8,33	14,29	14,29	13,60	1,71	1,63
Jiřice	Jiřice	86,08	91,18	100,00	90,97	1,16	1,06
	Močidla	2,32	0,00	0,00	0,00	0,00	0,00
	Speřice	11,60	8,82	0,00	9,03	0,00	0,78
Kaliště	Háj	2,98	0,00	0,00	0,00	0,00	0,00
	Holušice	7,44	7,14	0,00	4,37	0,00	0,59
	Kaliště	80,06	78,57	100,00	84,86	1,25	1,06
	Podivice	6,55	14,29	0,00	10,78	0,00	1,65
	Staré Hutě	2,98	0,00	0,00	0,00	0,00	0,00
Kámen	Kámen	90,12	100,00	100,00	100,00	1,11	1,11
	Nížká Lhota	5,76	0,00	0,00	0,00	0,00	0,00
	Nový Dvůr	4,12	0,00	0,00	0,00	0,00	0,00
Kamenice nad Lipou	Antonka	1,80	1,54	0,00	1,70	0,00	0,95
	Březí	0,36	1,54	6,67	2,87	18,54	7,97
	Gabrielka	2,31	1,54	0,00	0,78	0,00	0,34
	Johanka	1,03	0,00	0,00	0,00	0,00	0,00
	Kamenice nad Lipou	88,39	92,31	93,33	92,90	1,06	1,05
	Nová Ves	0,41	0,00	0,00	0,00	0,00	0,00
	Pravíkov	1,64	1,54	0,00	0,88	0,00	0,53
	Vodná	4,06	1,54	0,00	0,87	0,00	0,21
Koberovice	Koberovice	78,91	84,62	85,71	81,09	1,09	1,03
	Lísky	14,97	15,38	14,29	18,91	0,95	1,26
	Lohenice	6,12	0,00	0,00	0,00	0,00	0,00
Košetice	Košetice	98,43	100,00	100,00	100,00	1,02	1,02
	Nová Ves	1,57	0,00	0,00	0,00	0,00	0,00

Název obce	Část obce	podíl části obce na obyv.	podíl části obce na kandidát.	podíl části obce na mandát.	Podíl části obce na hlasech	Míra repre. 1	Míra repre. 2
		a	b	c	d	c/a	d/a
Křelovice	Čihovice	11,43	7,14	14,29	7,29	1,25	0,64
	Jiříčky	1,71	7,14	0,00	4,78	0,00	2,79
	Křelovice	82,86	78,57	85,71	82,21	1,03	0,99
	Poříčí	4,00	7,14	0,00	5,72	0,00	1,43
Křešín	Blažnov	4,35	8,33	14,29	11,90	3,29	2,74
	Čeněnice	1,45	0,00	0,00	0,00	0,00	0,00
	Kramolín	5,80	0,00	0,00	0,00	0,00	0,00
	Křešín	61,59	58,33	42,86	50,22	0,70	0,82
	Mohelnice	26,81	33,33	42,86	37,88	1,60	1,41
Lhota-Vlasenice	Lhota	21,21	30,00	28,57	28,19	1,35	1,33
	Vlasenice	78,79	70,00	71,43	71,81	0,91	0,91
Lidmaň	Bohutín	3,36	9,09	0,00	8,21	0,00	2,44
	Hojava	1,12	0,00	0,00	0,00	0,00	0,00
	Lidmaň	82,84	81,82	100,00	84,42	1,21	1,02
	Lidmaňka	12,69	9,09	0,00	7,37	0,00	0,58
Lukavec	Bezděkov	4,23	4,00	0,00	3,19	0,00	0,76
	Lukavec	88,57	88,00	86,67	87,46	0,98	0,99
	Týmova Ves	5,00	6,00	6,67	5,95	1,33	1,19
	Velká Ves	2,21	2,00	6,67	3,40	3,02	1,54
Martinice u Onšova	Martinice u Onšova	69,39	57,14	57,14	55,02	0,82	0,79
	Skoranovice	30,61	42,86	42,86	44,98	1,40	1,47
Mezilesí	Holýšov	25,98	44,44	57,14	48,64	2,20	1,87
	Mezilesí	40,16	44,44	28,57	38,11	0,71	0,95
	Zelená Ves	33,86	11,11	14,29	13,25	0,42	0,39
Mezná	Mezná	75,37	60,00	85,71	73,73	1,14	0,98
	Vratišov	24,63	40,00	14,29	26,27	0,58	1,07
Mladé Bříště	Hojkovy	6,41	9,09	0,00	3,58	0,00	0,56
	Mladé Bříště	72,22	72,73	100,00	79,26	1,38	1,10
	Záhoří	21,37	18,18	0,00	17,15	0,00	0,80
Mnich	Dvořiště	2,05	0,00	0,00	0,00	0,00	0,00
	Chválkov	20,46	55,56	57,14	50,36	2,79	2,46
	Mirotín	12,79	0,00	0,00	0,00	0,00	0,00
	Mnich	60,61	33,33	28,57	40,67	0,47	0,67
	Rutov	4,09	11,11	14,29	8,73	3,49	2,13

Název obce	Část obce	podíl části obce na obyv.	podíl části obce na kandidát.	podíl části obce na mandát.	Podíl části obce na hlasech	Míra repre. 1	Míra repre. 2
		a	b	c	d	c/a	d/a
Nová Cerekev	Částkovice	7,13	5,88	0,00	4,63	0,00	0,65
	Chmelná	3,30	11,76	13,33	13,13	4,04	3,98
	Markvarec	4,55	5,88	6,67	6,50	1,47	1,43
	Myslov	2,32	0,00	0,00	0,00	0,00	0,00
	Nová Cerekev	62,12	64,71	66,67	63,19	1,07	1,02
	Proseč-Obořiště	16,67	11,76	13,33	12,55	0,80	0,75
	Stanovice	3,92	0,00	0,00	0,00	0,00	0,00
Nový Rychnov	Čejkov	6,05	22,73	18,18	18,99	3,00	3,14
	Chaloupky	1,92	4,55	9,09	6,93	4,74	3,62
	Křemešník	0,40	0,00	0,00	0,00	0,00	0,00
	Nový Rychnov	71,95	59,09	63,64	58,85	0,88	0,82
	Řeženčice	4,94	9,09	9,09	13,35	1,84	2,70
	Sázava	14,43	4,55	0,00	1,88	0,00	0,13
	Trsov	0,30	0,00	0,00	0,00	0,00	0,00
Obrataň	Bezděčín	0,90	0,00	0,00	0,00	0,00	0,00
	Hrobská Zahrádka	9,22	7,14	0,00	4,99	0,00	0,54
	Moudrov	0,00	0,00	0,00	0,00	0,00	0,00
	Obrataň	73,88	80,95	90,91	83,49	1,23	1,13
	Sudkův Důl	3,07	0,00	0,00	0,00	0,00	0,00
	Šimpach	4,87	4,76	0,00	5,04	0,00	1,04
	Údolí	0,00	0,00	0,00	0,00	0,00	0,00
	Vintířov	8,07	7,14	9,09	6,48	1,13	0,80
Olešná	Chvállov	8,01	7,69	11,11	10,69	1,39	1,33
	Olešná	68,99	53,85	55,56	48,88	0,81	0,71
	Plevnice	11,24	15,38	11,11	16,14	0,99	1,44
	Řemenov	11,75	23,08	22,22	24,30	1,89	2,07
Onšov	Chlovy	4,13	0,00	0,00	0,00	0,00	0,00
	Onšov	83,47	90,91	88,89	90,97	1,06	1,09
	Těškovice	12,40	9,09	11,11	9,03	0,90	0,73
Pacov	Bedřichov	1,03	1,69	0,00	0,69	0,00	0,67
	Jetřichovec	3,18	1,69	0,00	1,88	0,00	0,59
	Pacov	90,55	88,98	86,67	87,61	0,96	0,97
	Roučkovice	3,32	5,93	6,67	7,04	2,01	2,12
	Velká Rovná	1,45	0,00	0,00	0,00	0,00	0,00
	Zhoř	0,48	1,69	6,67	2,78	13,81	5,76

Název obce	Část obce	podíl části obce na obyv.	podíl části obce na kandidát.	podíl části obce na mandát.	Podíl části obce na hlasech	Míra repre. 1	Míra repre. 2
		a	b	c	d	c/a	d/a
Pelhřimov	Benátky	0,12	0,00	0,00	0,00	0,00	0,00
	Bitětice	0,20	0,00	0,00	0,00	0,00	0,00
	Čakovice	0,22	0,95	0,00	1,45	0,00	6,56
	Hodějovice	0,36	0,00	0,00	0,00	0,00	0,00
	Houserovka	0,37	0,00	0,00	0,00	0,00	0,00
	Chvojnov	0,34	0,00	0,00	0,00	0,00	0,00
	Janovice	0,41	1,90	0,00	2,87	0,00	6,94
	Jelcovy Lhotky	0,12	0,00	0,00	0,00	0,00	0,00
	Kocourovy Lhotky	0,06	0,95	0,00	0,74	0,00	13,41
	Lešov	0,39	0,00	0,00	0,00	0,00	0,00
	Lipice	0,31	0,95	0,00	0,87	0,00	2,83
	Myslotín	0,94	0,00	0,00	0,00	0,00	0,00
	Nemojov	0,29	0,00	0,00	0,00	0,00	0,00
	Ostrovec	0,06	0,00	0,00	0,00	0,00	0,00
	Pejškov	0,20	0,00	0,00	0,00	0,00	0,00
	Pelhřimov	89,41	83,81	85,71	82,65	0,96	0,92
	Pobistrýce	0,12	0,00	0,00	0,00	0,00	0,00
	Radětín	0,30	0,00	0,00	0,00	0,00	0,00
	Radňov	0,39	0,00	0,00	0,00	0,00	0,00
	Rybníček	0,14	0,00	0,00	0,00	0,00	0,00
	Skrýšov	0,90	1,90	4,76	2,78	5,29	3,09
	Služátky	0,44	0,00	0,00	0,00	0,00	0,00
	Starý Pelhřimov	2,04	7,62	4,76	6,59	2,34	3,23
	Strměchy	0,87	0,95	4,76	1,50	5,48	1,73
Útěchovičky	0,25	0,95	0,00	0,54	0,00	2,21	
Vlásenice	0,54	0,00	0,00	0,00	0,00	0,00	
Vlásenice-Drbohlavy	0,22	0,00	0,00	0,00	0,00	0,00	
Píšť	Píšť	50,72	55,56	57,14	57,84	1,13	1,14
	Vranice	49,28	44,44	42,86	42,16	0,87	0,86
Počátky	Heřmaneč	0,56	1,25	0,00	2,18	0,00	3,89
	Horní Vilímeč	1,64	2,50	0,00	1,42	0,00	0,87
	Léskovec	0,75	1,25	6,67	4,18	8,94	5,60
	Počátky	93,40	92,50	93,33	90,07	1,00	0,96
	Prostý	0,93	0,00	0,00	0,00	0,00	0,00
	Vesce	2,72	2,50	0,00	2,15	0,00	0,79

Název obce	Část obce	podíl části obce na obyv.	podíl části obce na kandidát.	podíl části obce na mandát.	Podíl části obce na hlasech	Míra repre. 1	Míra repre. 2
		a	b	c	d	c/a	d/a
Pošná	Nesvačily	6,41	0,00	0,00	0,00	0,00	0,00
	Pošná	52,31	62,50	71,43	63,58	1,37	1,22
	Proseč	33,10	25,00	14,29	21,91	0,43	0,66
	Zahrádka	8,19	12,50	14,29	14,51	1,75	1,77
Řečice	Bystrá	11,67	0,00	0,00	0,00	0,00	0,00
	Křepiny	59,17	45,45	55,56	52,26	0,94	0,88
	Řečice	15,00	36,36	44,44	36,35	2,96	2,42
	Záběhllice	14,17	18,18	0,00	11,39	0,00	0,80
Salačova Lhota	Malá Černá	9,09	0,00	0,00	0,00	0,00	0,00
	Salačova Lhota	83,33	88,89	85,71	89,97	1,03	1,08
	Velká Černá	7,58	11,11	14,29	10,03	1,89	1,32
Samšín	Přáslavice	41,67	46,67	55,56	50,39	1,33	1,21
	Samšín	58,33	53,33	44,44	49,61	0,76	0,85
Senožaty	Nečice	2,86	0,00	0,00	0,00	0,00	0,00
	Otavožaty	1,82	2,50	0,00	1,03	0,00	0,56
	Senožaty	90,76	92,50	85,71	90,71	0,94	1,00
	Tukleky	4,56	5,00	14,29	8,26	3,13	1,81
Staré Bříště	Staré Bříště	75,47	66,67	57,14	66,18	0,76	0,88
	Vlčí Hory	24,53	33,33	42,86	33,82	1,75	1,38
Střítež	Bor	13,54	5,56	14,29	10,00	1,05	0,74
	Krumvald	12,50	16,67	28,57	16,40	2,29	1,31
	Střítež	73,96	77,78	57,14	73,60	0,77	1,00
Těmice	Babín	9,87	7,14	11,11	7,82	1,13	0,79
	Drahoňov	4,16	14,29	0,00	5,93	0,00	1,43
	Dráchov	13,51	7,14	11,11	10,88	0,82	0,81
	Knížata	0,00	0,00	0,00	0,00	0,00	0,00
	Nový Drahoňov	0,52	0,00	0,00	0,00	0,00	0,00
	Těmice	71,95	71,43	77,78	75,37	1,08	1,05
Věžná	Brná	34,17	25,00	14,29	21,30	0,42	0,62
	Věžná	65,83	75,00	85,71	78,70	1,30	1,20
Vyklantice	Kateřinky	13,50	11,11	0,00	10,85	0,00	0,80
	Nové Vyklantice	11,04	16,67	11,11	13,40	1,01	1,21
	Nový Smrdov	5,52	5,56	11,11	7,08	2,01	1,28
	Petrovsko	0,00	0,00	0,00	0,00	0,00	0,00
	Staré Vyklantice	61,35	55,56	55,56	56,23	0,91	0,92
	Starý Smrdov	8,59	11,11	22,22	12,45	2,59	1,45
Vyskytná	Branišov	7,74	11,11	11,11	11,22	1,44	1,45
	Sedliště	10,36	5,56	11,11	5,92	1,07	0,57
	Vyskytná	81,90	83,33	77,78	82,86	0,95	1,01

Název obce	Část obce	podíl části obce na obyv.	podíl části obce na kandidát.	podíl části obce na mandát.	Podíl části obce na hlasech	Míra repre. 1	Míra repre. 2
		a	b	c	d	c/a	d/a
Zachotín	Častonín	15,09	22,22	28,57	16,59	1,89	1,10
	Petrkov	5,17	11,11	14,29	11,41	2,76	2,21
	Zachotín	79,74	66,67	57,14	72,00	0,72	0,90
Zajíčkov	Rovná	29,86	22,22	14,29	18,91	0,48	0,63
	Zajíčkov	70,14	77,78	85,71	81,09	1,22	1,16
Želiv	Bolechov	2,27	5,56	0,00	5,87	0,00	2,58
	Brtná	7,85	8,33	0,00	5,60	0,00	0,71
	Lhotice	4,45	0,00	0,00	0,00	0,00	0,00
	Lískovice	1,61	0,00	0,00	0,00	0,00	0,00
	Miletín	1,70	0,00	0,00	0,00	0,00	0,00
	Vitice	2,08	0,00	0,00	0,00	0,00	0,00
	Vřesník	11,07	2,78	11,11	5,19	1,00	0,47
	Želiv	68,97	83,33	88,89	83,34	1,29	1,21
Žirovnice	Cholunná	1,50	0,00	0,00	0,00	0,00	0,00
	Litkovice	1,25	1,43	0,00	0,75	0,00	0,60
	Stranná	3,65	2,86	0,00	2,40	0,00	0,66
	Štítné	5,15	5,71	0,00	5,26	0,00	1,02
	Vlčetín	3,03	2,86	0,00	3,18	0,00	1,05
	Žirovnice	85,42	87,14	100,00	88,41	1,17	1,03

9.7 Analýza volebních výsledků do zastupitelstev obcí členěných na více částí v Jihomoravském kraji v roce 2006

Tab. 14. Míra reprezentace v komunálních volbách 2006 v Jihomoravském kraji. Vlastní zpracování z ČSÚ.

Název obce	Část obce	podíl části obce na obyv.	podíl části obce na kandidát.	podíl části obce na mandát.	Podíl části obce na hlasech	Míra repre. 1	Míra repre. 2
		a	b	c	d	c/a	d/a
Blansko	Blansko	85,35	84,75	84,00	83,39	0,98	0,98
	Dolní Lhota	2,81	4,48	4,00	4,35	1,43	1,55
	Horní Lhota	1,97	1,35	4,00	2,36	2,03	1,20
	Hořice	0,54	0,45	0,00	0,08	0,00	0,14
	Klepačov	2,74	3,14	4,00	3,23	1,46	1,18
	Lažánky	2,07	1,35	4,00	1,20	1,93	0,58
	Olešná	0,72	1,35	0,00	1,38	0,00	1,92
	Těchov,	1,89	2,69	0,00	3,91	0,00	2,07
	Obůrka	0,89	0,45	0,00	0,09	0,00	0,11
	Skalní mlýn	0,02	0,00	0,00	0,00	0,00	0,00
	Žižlavice	0,13	0,00	0,00	0,00	0,00	0,00
	Češkovice	0,77	0,00	0,00	0,00	0,00	0,00
Boskovice	Bačov	0,70	0,00	0,00	0,00	0,00	0,00
	Boskovice	93,12	96,69	100,00	97,44	1,07	1,05
	Hrádkov	1,50	1,24	0,00	1,11	0,00	0,74
	Mladkov	2,55	0,41	0,00	0,52	0,00	0,20
	Vratíkov	2,14	1,65	0,00	0,94	0,00	0,44
Brťov-Jeneč	Brťov u Černé Hory	77,87	0,00	0,00	0,00	0,00	0,00
	Jeneč	22,13	0,00	0,00	0,00	0,00	0,00
Deštná	Deštná	66,35	80,00	57,14	75,29	0,86	1,13
	Rumberk	33,65	20,00	42,86	24,71	1,27	0,73
Kněževs	Jobova Lhota	18,54	11,11	14,29	14,10	0,77	0,76
	Kněževs	71,91	77,78	71,43	71,97	0,99	1,00
	Veselka	9,55	11,11	14,29	13,92	1,50	1,46
Křetín	Dolní Poříčí	7,89	2,63	0,00	1,84	0,00	0,23
	Křetín	92,11	97,37	100,00	98,16	1,09	1,07
Kunštát	Hluboké u Kunštátu	2,17	1,11	6,67	0,04	3,07	0,02
	Kunštát	70,81	75,56	73,33	72,70	1,04	1,03
	Rudka	7,41	11,11	6,67	12,26	0,90	1,65
	Sychotín	8,98	6,67	6,67	7,05	0,74	0,79
	Touboř	0,82	0,00	0,00	0,00	0,00	0,00
	Újezd	9,81	5,56	6,67	6,06	0,68	0,62

Název obce	Část obce	podíl části obce na obyv.	podíl části obce na kandidát.	podíl části obce na mandát.	Podíl části obce na hlasech	Míra repre. 1	Míra repre. 2
		a	b	c	d	c/a	d/a
Letovice	Babolky	0,71	0,68	0,00	0,77	0,00	1,09
	Dolní Smržov	1,57	2,04	0,00	1,23	0,00	0,78
	Chlum	1,11	0,68	0,00	0,60	0,00	0,53
	Jasinov	1,69	0,68	0,00	0,65	0,00	0,39
	Kladoruby	2,89	0,68	0,00	0,70	0,00	0,24
	Klevetov	0,44	0,00	0,00	0,00	0,00	0,00
	Kněževísko	0,47	0,00	0,00	0,00	0,00	0,00
	Kochov	1,31	2,04	4,76	2,64	3,63	2,01
	Letovice	65,75	91,16	95,24	91,11	1,45	1,39
	Lhota	0,93	0,00	0,00	0,00	0,00	0,00
	Meziříčko	2,74	1,36	0,00	1,42	0,00	0,52
	Novičí	1,45	0,68	0,00	0,89	0,00	0,61
	Podolí	1,31	0,00	0,00	0,00	0,00	0,00
	Slatinka	0,95	0,00	0,00	0,00	0,00	0,00
	Třebětín	13,44	0,00	0,00	0,00	0,00	0,00
Zábludov	1,57	0,00	0,00	0,00	0,00	0,00	
Zboněk	1,67	0,00	0,00	0,00	0,00	0,00	
Lipovec	Lipovec	94,95	95,12	100,00	94,43	1,05	0,99
	Marianín	5,05	4,88	0,00	5,57	0,00	1,10
Malá Roudka	Malá Roudka	51,19	42,86	42,86	43,43	0,84	0,85
	Skočova Lhota	48,81	57,14	57,14	56,57	1,17	1,16
Rájec-Jestřebí	Holešín	5,02	3,39	0,00	2,39	0,00	0,48
	Jestřebí	25,72	23,73	11,76	22,33	0,46	0,87
	Karolín	2,50	2,54	0,00	1,91	0,00	0,77
	Rájec	66,76	70,34	88,24	73,37	1,32	1,10
Stvolová	Skřib	33,09	33,33	28,57	31,57	0,86	0,95
	Stvolová	43,38	33,33	28,57	39,13	0,66	0,90
	Vlkov	23,53	33,33	42,86	29,30	1,82	1,25
Sulíkov	Sulíkov	64,62	33,33	28,57	32,94	0,44	0,51
	Vřesice	35,38	66,67	71,43	67,06	2,02	1,90
Svitávka	Sasina	6,08	2,86	6,67	3,32	1,10	0,55
	Svitávka	93,92	97,14	93,33	96,68	0,99	1,03
Šebrov-Kateřina	Svatá Kateřina	24,61	7,69	11,11	13,33	0,45	0,54
	Šebrov	75,39	92,31	88,89	86,67	1,18	1,15
Štěchov	Lačnov	35,54	26,09	14,29	27,39	0,40	0,77
	Štěchov	64,46	73,91	85,71	72,61	1,33	1,13
Vanovice	Drvalovice	22,31	33,33	33,33	31,32	1,49	1,40
	Vanovice	77,69	66,67	66,67	68,68	0,86	0,88

Vavřinec	Vavřinec	48,18	53,33	46,67	49,79	0,97	1,03
	Veselice	30,66	33,33	33,33	34,95	1,09	1,14
	Suchdol	21,17	13,33	20,00	15,26	0,94	0,72
Velké Opatovice	Bezděčí	1,13	0,00	0,00	0,00	0,00	0,00
	Brťov u Velkých Opatovic	1,92	0,00	0,00	0,00	0,00	0,00
	Korbelova Lhota	0,84	0,00	0,00	0,00	0,00	0,00
	Svárov	1,53	0,00	0,00	0,00	0,00	0,00
	Velká Roudka	2,76	0,00	0,00	0,00	0,00	0,00
	Velké Opatovice	91,82	100,00	100,00	100,00	1,09	1,09
Vysočany	Housko	28,72	0,00	0,00	0,00	0,00	0,00
	Molenburk	71,28	0,00	0,00	0,00	0,00	0,00
Běleč	Běleč	72,04	45,45	28,57	42,31	0,40	0,59
	Křeptov	27,96	54,55	71,43	57,69	2,55	2,06
Borač	Borač	73,98	50,00	28,57	43,73	0,39	0,59
	Podolí	26,02	50,00	71,43	56,27	2,74	2,16
Dolní Loučky	Dolní Loučky	86,05	91,38	86,67	91,06	1,01	1,06
	Střemchoví	13,95	8,62	13,33	8,94	0,96	0,64
Doubravník	Doubravník	98,50	100,00	100,00	100,00	1,02	1,02
	Křížovice	1,50	0,00	0,00	0,00	0,00	0,00
Hostěnice	Hostěnice	98,76	100,00	100,00	100,00	1,01	1,01
	Lhotky	1,24	0,00	0,00	0,00	0,00	0,00
Ivančice	Alexovice	5,67	6,67	0,00	2,83	0,00	0,50
	Budkovice	2,83	3,33	6,67	6,62	2,36	2,34
	Hrubšice	2,51	1,67	0,00	1,17	0,00	0,47
	Ivančice	70,34	68,33	80,00	75,32	1,14	1,07
	Letkovice	6,54	9,17	13,33	7,51	2,04	1,15
	Němčice	8,19	6,67	0,00	4,94	0,00	0,60
	Řeznovice	3,92	3,33	0,00	1,61	0,00	0,41
Kaly	Kaly	62,10	57,14	57,14	57,89	0,92	0,93
	Zahrada	37,90	42,86	42,86	42,11	1,13	1,11
Kuřimská Nová Ves	Kuřimská Nová Ves	84,85	100,00	100,00	100,00	1,18	1,18
	Prosatín	15,15	0,00	0,00	0,00	0,00	0,00
Kuřimské Jestřabí	Blahoňov	5,37	11,11	11,11	12,00	2,07	2,24
	Kuřimské Jestřabí	94,63	88,89	88,89	88,00	0,94	0,93
Lažánky	Holasice	5,31	11,76	11,11	12,80	2,09	2,41
	Lažánky	94,69	88,24	88,89	87,20	0,94	0,92

Název obce	Část obce	podíl části obce na obyv.	podíl části obce na kandidát.	podíl části obce na mandát.	Podíl části obce na hlasech	Míra repre. 1	Míra repre. 2
		a	b	c	d	c/a	d/a
Lomnice	Brusná	4,48	3,64	6,67	4,75	1,49	1,06
	Lomnice	88,69	94,55	86,67	93,01	0,98	1,05
	Řepka	4,10	1,82	6,67	2,23	1,63	0,54
	Veselí	2,73	0,00	0,00	0,00	0,00	0,00
Malhostovice	Nuzífov	16,52	9,09	18,18	6,59	1,10	0,40
	Malhostovice	83,48	90,91	81,82	93,41	0,98	1,12
Mokrý-Horákov	Horákov	24,56	22,67	26,67	21,46	1,09	0,87
	Mokrý	75,44	77,33	73,33	78,54	0,97	1,04
Nedvědice	Nedvědice	96,13	94,64	100,00	95,45	1,04	0,99
	Pernštejn	3,87	5,36	0,00	4,55	0,00	1,17
Nelepeč-Žernůvka	Nelepeč	8,70	14,29	14,29	14,29	1,64	1,64
	Žernůvka	91,30	85,71	85,71	85,71	0,94	0,94
Olší	Klokočí	13,43	17,39	42,86	28,61	3,19	2,13
	Litava	27,92	34,78	28,57	29,15	1,02	1,04
	Olší	57,24	43,48	28,57	37,82	0,50	0,66
	Rakové	1,41	4,35	0,00	4,42	0,00	3,13
Oslavany	Oslavany	87,90	89,68	85,71	87,98	0,98	1,00
	Padochov	12,10	10,32	14,29	12,02	1,18	0,99
Pernštejské Jestřabí	Husle	6,37	0,00	0,00	0,00	0,00	0,00
	Jilmoví	36,31	11,11	14,29	14,10	0,39	0,39
	Maňová	32,48	33,33	28,57	29,85	0,88	0,92
	Pernštejské Jestřabí	24,84	55,56	57,14	56,05	2,30	2,26
Pohořelice	Nová Ves	7,11	4,08	9,52	4,16	1,34	0,58
	Pohořelice	87,53	93,88	85,71	93,32	0,98	1,07
	Smolín	5,36	2,04	4,76	2,52	0,89	0,47
Předklášteří	Předklášteří	99,51	100,00	100,00	100,00	1,00	1,00
	Závist	0,49	0,00	0,00	0,00	0,00	0,00
Přibyslavice	Přibyslavice	85,31	85,71	85,71	86,65	1,00	1,02
	Radoškov	14,69	14,29	14,29	13,35	0,97	0,91
Skryje	Boudy	11,54	28,57	28,57	0,00	2,48	0,00
	Skryje	88,46	71,43	71,43	73,26	0,81	0,83
Strhaře	Strhaře	73,98	71,43	71,43	73,15	0,97	0,99
	Žleby	26,02	28,57	28,57	26,85	1,10	1,03
Šlapanice	Bedřichovice	4,75	5,56	4,76	5,80	1,00	1,22
	Šlapanice	95,25	94,44	95,24	94,20	1,00	0,99

Název obce	Část obce	podíl části obce na obyv.	podíl části obce na kandidát.	podíl části obce na mandát.	Podíl části obce na hlasech	Míra repre. 1	Míra repre. 2
		a	b	c	d	c/a	d/a
Tišnov	Hajánky	0,79	0,86	0,00	1,40	0,00	1,78
	Hájek	0,56	0,00	0,00	0,00	0,00	0,00
	Jamné	0,90	0,86	6,67	1,91	7,41	2,12
	Pejškov	0,46	1,72	0,00	2,13	0,00	4,68
	Tišnov	97,30	96,55	93,33	94,57	0,96	0,97
Úsuší	Čížky	44,76	50,00	57,14	50,35	1,28	1,12
	Úsuší	55,24	50,00	42,86	49,65	0,78	0,90
Žďárec	Ostrov	7,94	0,00	0,00	0,00	0,00	0,00
	Víckov	3,70	0,00	0,00	0,00	0,00	0,00
	Žďárec	88,36	100,00	100,00	100,00	1,13	1,13
Břeclav	Břeclav	57,70	100,00	100,00	100,00	1,73	1,73
	Charvátská Nová Ves	21,93	0,00	0,00	0,00	0,00	0,00
	Poštorná	20,37	0,00	0,00	0,00	0,00	0,00
Klobouky u Brna	Bohumilice	9,81	15,49	6,67	9,33	0,68	0,95
	Klobouky u Brna	90,19	84,51	93,33	90,67	1,03	1,01
Lednice	Lednice	90,41	99,05	100,00	98,50	1,11	1,09
	Nejdek	9,59	0,95	0,00	1,50	0,00	0,16
Přítluky	Nové Mlýny	18,04	20,00	9,09	19,26	0,50	1,07
	Přítluky	81,96	80,00	90,91	80,74	1,11	0,99
Valtice	Úvaly	3,78	4,00	0,00	3,97	0,00	1,05
	Valtice	96,22	96,00	100,00	96,03	1,04	1,00
Kyjov	Bohuslavice	5,64	0,00	0,00	0,00	0,00	0,00
	Boršov	5,96	0,00	0,00	0,00	0,00	0,00
	Kyjov	72,64	100,00	100,00	100,00	1,38	1,38
	Nětčice	13,84	0,00	0,00	0,00	0,00	0,00
Mikulčice	Mikulčice	47,16	100,00	100,00	100,00	2,12	2,12
	Těšice	52,84	0,00	0,00	0,00	0,00	0,00
Nová Lhota	Nová Lhota	98,65	100,00	100,00	100,00	1,01	1,01
	Vápenky	1,35	0,00	0,00	0,00	0,00	0,00
Svatobořice-Mistřín	Mistřín	45,57	0,00	0,00	0,00	0,00	0,00
	Svatobořice	54,43	0,00	0,00	0,00	0,00	0,00
Veselí nad Moravou	Milokošův	7,38	0,53	0,00	0,22	0,00	0,03
	Veselí nad Moravou	84,23	98,94	100,00	99,57	1,19	1,18
	Zarazice	8,40	0,53	0,00	0,21	0,00	0,02

Název obce	Část obce	podíl části obce na obyv.	podíl části obce na kandidát.	podíl části obce na mandát.	Podíl části obce na hlasech	Míra repre. 1	Míra repre. 2
		a	b	c	d	c/a	d/a
Vnorovy	Liděřovice	29,25	0,00	0,00	0,00	0,00	0,00
	Vnorovy	70,75	100,00	100,00	100,00	1,41	1,41
Žarošice	Žarošice	90,39	100,00	100,00	100,00	1,11	1,11
	Silničná	5,49	0,00	0,00	0,00	0,00	0,00
	Zdravá Voda	4,12	0,00	0,00	0,00	0,00	0,00
Bohdalice-Pavlovice	Bohdalice	58,04	50,88	46,67	47,35	0,80	0,82
	Manerov	23,31	31,58	46,67	36,41	2,00	1,56
	Pavlovice	18,65	17,54	6,67	16,24	0,36	0,87
Bučovice	Bučovice	69,28	73,33	80,00	71,21	1,15	1,03
	Černčín	5,44	9,52	6,67	9,48	1,23	1,74
	Kloboučky	8,08	4,76	0,00	4,68	0,00	0,58
	Marefy	5,58	3,81	0,00	4,50	0,00	0,81
	Vícemilice	11,62	8,57	13,33	10,13	1,15	0,87
Hlubočany	Hlubočany	90,41	88,89	100,00	89,29	1,11	0,99
	Terešov	9,59	11,11	0,00	10,71	0,00	1,12
Hoštice-Heroltice	Heroltice	64,47	75,68	86,67	73,68	1,34	1,14
	Hoštice	35,53	24,32	13,33	26,32	0,38	0,74
Hvězdlice	Nové Hvězdlice	88,03	86,67	80,00	87,36	0,91	0,99
	Staré Hvězdlice	11,97	13,33	20,00	12,64	1,67	1,06
Ivanovice na Hané	Chvalkovice na Hané	15,61	18,33	13,33	17,88	0,85	1,15
	Ivanovice na Hané	84,39	81,67	86,67	82,12	1,03	0,97
Kojátky	Kojátky	74,62	100,00	100,00	100,00	1,34	1,34
	Šardičky	25,38	0,00	0,00	0,00	0,00	0,00
Nesovice	Letošov	31,59	45,28	55,56	50,19	1,76	1,59
	Nesovice	68,41	54,72	44,44	49,81	0,65	0,73
Nové Sady	Březina	36,78	0,00	0,00	0,00	0,00	0,00
	Nové Sady	63,22	100,00	100,00	100,00	1,58	1,58
Prusy-Boškůvky	Boškůvky	10,53	6,45	6,67	6,24	0,63	0,59
	Moravské Prusy	89,47	93,55	93,33	93,76	1,04	1,05
Pustiměř	Pustiměř	43,03	60,00	66,67	57,89	1,55	1,35
	Pustiměřské Prusy	56,97	40,00	33,33	42,11	0,59	0,74
Račice-Pístovice	Pístovice	43,18	49,33	40,00	46,98	0,93	1,09
	Račice	56,82	50,67	60,00	53,02	1,06	0,93
Radslavice	Radslavice	70,60	66,67	71,43	63,85	1,01	0,90
	Radslavičky	29,40	33,33	28,57	36,15	0,97	1,23

Název obce	Část obce	podíl části obce na obyv.	podíl části obce na kandidát.	podíl části obce na mandát.	Podíl části obce na hlasech	Míra repre. 1	Míra repre. 2
		a	b	c	d	c/a	d/a
Rostěnice-Zvonovice	Rostěnice	65,42	57,14	57,14	55,12	0,87	0,84
	Zvonovice	34,58	42,86	42,86	44,88	1,24	1,30
Rousínov	Čechyně	7,24	13,33	20,00	12,61	2,76	1,74
	Královopolské Vážany	11,18	9,33	6,67	9,99	0,60	0,89
	Kroužek	5,38	6,67	6,67	7,78	1,24	1,45
	Rousínov	46,72	46,67	60,00	47,85	1,28	1,02
	Rousínovec	11,10	8,00	6,67	6,88	0,60	0,62
	Slavíkovice	12,76	13,33	20,00	12,61	1,57	0,99
	Vítovice	5,63	6,67	0,00	6,49	0,00	1,15
Studnice	Odrůvky	10,52	14,29	14,29	10,53	1,36	1,00
	Studnice	89,48	85,71	85,71	89,47	0,96	1,00
Vyškov	Brňany	9,19	9,30	3,70	9,10	0,40	0,99
	Dědice	29,39	23,26	18,52	22,22	0,63	0,76
	Hamiltony	1,74	0,93	0,00	0,40	0,00	0,23
	Křečkovice	5,29	7,44	3,70	10,14	0,70	1,92
	Lhota	1,65	1,86	3,70	2,42	2,25	1,47
	Nosálovice	7,05	7,44	14,81	9,12	2,10	1,29
	Nouzka	1,58	1,86	7,41	2,78	4,69	1,76
	Opatovice	1,75	2,33	0,00	0,49	0,00	0,28
	Pařezovice	0,17	0,00	0,00	0,00	0,00	0,00
	Pazderna	1,45	1,86	3,70	2,02	2,56	1,39
	Rychtářov	2,52	2,79	0,00	1,26	0,00	0,50
	Vyškov-Město	6,89	9,77	11,11	10,23	1,61	1,48
	Vyškov-Předměstí	31,31	31,16	33,33	29,83	1,06	0,95
	Zouvalka	0,04	0,00	0,00	0,00	0,00	0,00
Běhařovice	Běhařovice	47,06	40,48	44,44	47,88	0,94	1,02
	Ratišovice	20,59	19,05	22,22	20,72	1,08	1,01
	Stupešice	32,35	40,48	33,33	31,40	1,03	0,97
Horní Břečkov	Čížov	22,55	0,00	0,00	0,00	0,00	0,00
	Horní Břečkov	77,45	100,00	100,00	100,00	1,29	1,29
Hostěradice	Hostěradice	69,26	95,45	100,00	97,93	1,44	1,41
	Chlupice	12,04	2,27	0,00	0,91	0,00	0,08
	Míšovice	18,70	2,27	0,00	1,16	0,00	0,06
Chvalovice	Hatě	0,38	0,00	0,00	0,00	0,00	0,00
	Chvalovice	99,62	100,00	100,00	100,00	1,00	1,00
Mirotslav	Kašenec	4,44	4,44	6,67	3,20	1,50	0,72
	Mirotslav	95,56	95,56	93,33	96,80	0,98	1,01

Název obce	Část obce	podíl části obce na obyv.	podíl části obce na kandidát.	podíl části obce na mandát.	Podíl části obce na hlasech	Míra repre. 1	Míra repre. 2
		a	b	c	d	c/a	d/a
Moravský Krumlov	Moravský Krumlov	76,10	85,03	95,24	86,57	1,25	1,14
	Polánka	7,11	2,04	0,00	2,62	0,00	0,37
	Rakšice	13,53	10,88	0,00	8,40	0,00	0,62
	Rokytná	3,25	2,04	4,76	2,40	1,46	0,74
Nový Šaldorf-Sedlešovice	Nový Šaldorf	66,64	0,00	0,00	0,00	0,00	0,00
	Sedlešovice	33,36	0,00	0,00	0,00	0,00	0,00
Slup	Oleksovičky	14,38	53,33	42,86	39,64	2,98	2,76
	Slup	85,62	46,67	57,14	60,36	0,67	0,71
Starý Petřín	Jazovice	32,74	30,77	28,57	30,48	0,87	0,93
	Nový Petřín	15,25	7,69	14,29	9,18	0,94	0,60
	Starý Petřín	52,02	61,54	57,14	60,33	1,10	1,16
Strachotice	Micmanice	58,64	40,00	44,44	38,10	0,76	0,65
	Strachotice	41,36	60,00	55,56	61,90	1,34	1,50
Tavíkovice	Dobronice	11,79	14,71	11,11	16,31	0,94	1,38
	Tavíkovice	88,21	85,29	88,89	83,69	1,01	0,95
Uherčice	Mešovice	11,17	33,33	33,33	26,42	2,98	2,37
	Uherčice	88,83	66,67	66,67	73,58	0,75	0,83
Vrbovec	Hnízdo	12,34	6,82	18,18	8,20	1,47	0,66
	Vrbovec	87,66	93,18	81,82	91,80	0,93	1,05
Znojmo	Derflice	0,31	0,00	0,00	0,00	0,00	0,00
	Kasárna	0,42	0,00	0,00	0,00	0,00	0,00
	Konice	0,87	1,71	3,23	2,44	3,71	2,80
	Mramotice	1,14	0,68	0,00	0,52	0,00	0,46
	Načeratice	0,73	0,34	0,00	0,40	0,00	0,55
	Oblekovice	3,41	0,68	0,00	0,97	0,00	0,28
	Popice	0,45	0,00	0,00	0,00	0,00	0,00
	Přímětice	12,44	8,90	12,90	8,94	1,04	0,72
Znojmo	80,23	87,67	83,87	86,72	1,05	1,08	

9.8 Analýza volebních výsledků do zastupitelstev obcí členěných na více částí v Jihomoravském kraji v roce 2010

Tab. 15. Míra reprezentace v komunálních volbách 2010 v Jihomoravském kraji. Vlastní zpracování z ČSÚ.

Název obce	Část obce	podíl části obce na obyv.	podíl části obce na kandidát.	podíl části obce na mandát.	Podíl části obce na hlasech	Míra repre. 1	Míra repre. 2
		a	b	c	d	c/a	d/a
Blansko	Blansko	85,35	91,09	96,00	92,71	1,12	1,09
	Dolní Lhota	2,81	0,99	0,00	0,87	0,00	0,31
	Horní Lhota	1,97	0,99	0,00	0,89	0,00	0,45
	Hořice	0,54	0,00	0,00	0,00	0,00	0,00
	Klepačov	2,74	2,48	0,00	2,23	0,00	0,81
	Lažánky	2,07	1,49	4,00	1,18	1,93	0,57
	Olešná	0,72	0,50	0,00	0,11	0,00	0,15
	Těchov,	1,89	1,98	0,00	1,91	0,00	1,01
	Obůrka	0,89	0,50	0,00	0,10	0,00	0,11
	Skalní mlýn	0,02	0,00	0,00	0,00	0,00	0,00
	Žižlavice	0,13	0,00	0,00	0,00	0,00	0,00
	Češkovice	0,77	0,00	0,00	0,00	0,00	0,00
Boskovice	Bačov	0,70	0,34	0,00	0,13	0,00	0,19
	Boskovice	93,12	95,96	100,00	97,44	1,07	1,05
	Hrádkov	1,50	0,67	0,00	0,26	0,00	0,18
	Mladkov	2,55	1,68	0,00	1,09	0,00	0,43
	Vratíkov	2,14	1,35	0,00	1,08	0,00	0,50
Brťov-Jeneč	Brťov u Černé Hory	77,87	0,00	0,00	0,00	0,00	0,00
	Jeneč	22,13	0,00	0,00	0,00	0,00	0,00
Deštná	Deštná	66,35	100,00	100,00	100,00	1,51	1,51
	Rumberk	33,65	0,00	0,00	0,00	0,00	0,00
Kněževs	Jobova Lhota	18,54	11,11	14,29	13,18	0,77	0,71
	Kněževs	71,91	77,78	71,43	74,24	0,99	1,03
	Veselka	9,55	11,11	14,29	12,58	1,50	1,32
Křetín	Dolní Poříčí	7,89	8,70	0,00	9,98	0,00	1,26
	Křetín	92,11	91,30	100,00	90,02	1,09	0,98
Kunštát	Hluboké u Kunštátu	2,17	1,67	6,67	1,51	3,07	0,69
	Kunštát	70,81	75,00	66,67	75,37	0,94	1,06
	Rudka	7,41	10,00	13,33	10,97	1,80	1,48
	Sychotín	8,98	6,67	6,67	5,40	0,74	0,60
	Touboř	0,82	0,00	0,00	0,00	0,00	0,00
	Újezd	9,81	6,67	6,67	6,76	0,68	0,69

Název obce	Část obce	podíl části obce na obyv.	podíl části obce na kandidát.	podíl části obce na mandát.	Podíl části obce na hlasech	Míra repre. 1	Míra repre. 2
		a	b	c	d	c/a	d/a
Letovice	Babolky	0,71	0,00	0,00	0,00	0,00	0,00
	Dolní Smržov	1,57	1,18	0,00	0,34	0,00	0,22
	Chlum	1,11	0,00	0,00	0,00	0,00	0,00
	Jasinov	1,69	1,78	0,00	1,39	0,00	0,82
	Kladoruby	2,89	0,59	0,00	0,07	0,00	0,03
	Klevetov	0,44	0,00	0,00	0,00	0,00	0,00
	Kněževísko	0,47	0,00	0,00	0,00	0,00	0,00
	Kochov	1,31	0,59	0,00	0,55	0,00	0,42
	Letovice	65,75	89,35	100,00	93,68	1,52	1,42
	Lhota	0,93	0,00	0,00	0,00	0,00	0,00
	Meziříčko	2,74	2,37	0,00	2,13	0,00	0,77
	Novičí	1,45	0,00	0,00	0,00	0,00	0,00
	Podolí	1,31	1,18	0,00	0,29	0,00	0,22
	Slatinka	0,95	0,00	0,00	0,00	0,00	0,00
	Třebětín	13,44	1,78	0,00	1,18	0,00	0,09
	Zábludov	1,57	0,59	0,00	0,12	0,00	0,08
Zboněk	1,67	0,59	0,00	0,26	0,00	0,15	
Lipovec	Lipovec	94,95	100,00	100,00	100,00	1,05	1,05
	Marianín	5,05	3,57	0,00	3,57	0,00	0,71
Malá Roudka	Malá Roudka	51,19	42,86	42,86	43,47	0,84	0,85
	Skočova Lhota	48,81	57,14	57,14	56,53	1,17	1,16
Rájec-Jestřebí	Holešín	5,02	0,84	0,00	1,21	0,00	0,24
	Jestřebí	25,72	28,57	17,65	22,71	0,69	0,88
	Karolín	2,50	2,52	0,00	2,09	0,00	0,84
	Rájec	66,76	68,07	82,35	73,98	1,23	1,11
Stvolová	Skřib	33,09	45,45	42,86	42,94	1,30	1,30
	Stvolová	43,38	27,27	14,29	26,67	0,33	0,61
	Vlkov	23,53	27,27	42,86	30,39	1,82	1,29
Sulíkov	Sulíkov	64,62	33,33	28,57	30,38	0,44	0,47
	Vřesice	35,38	66,67	71,43	69,62	2,02	1,97
Svitávka	Sasina	6,08	7,14	6,67	7,78	1,10	1,28
	Svitávka	93,92	92,86	93,33	92,22	0,99	0,98
Šebrov-Kateřina	Svatá Kateřina	24,61	45,71	44,44	42,98	1,81	1,75
	Šebrov	75,39	54,29	55,56	57,02	0,74	0,76
Štěchov	Lačnov	35,54	25,00	0,00	20,06	0,00	0,56
	Štěchov	64,46	75,00	100,00	79,94	1,55	1,24
Vanovice	Drvalovice	22,31	27,78	0,00	23,45	0,00	1,05
	Vanovice	77,69	72,22	100,00	76,55	1,29	0,99

Název obce	Část obce	podíl části obce na obyv.	podíl části obce na kandidát.	podíl části obce na mandát.	Podíl části obce na hlasech	Míra repre. 1	Míra repre. 2
		a	b	c	d	c/a	d/a
Vavřinec	Vavřinec	48,18	40,00	33,33	37,08	0,69	0,77
	Veselice	30,66	40,00	33,33	40,72	1,09	1,33
	Suchdol	21,17	20,00	33,33	22,20	1,57	1,05
Velké Opatovice	Bezděčí	1,13	0,00	0,00	0,00	0,00	0,00
	Brťov u Velkých Opatovic	1,92	1,47	0,00	1,15	0,00	0,60
	Korbelova Lhota	0,84	0,00	0,00	0,00	0,00	0,00
	Svárov	1,53	0,00	0,00	0,00	0,00	0,00
	Velká Roudka	2,76	0,00	0,00	0,00	0,00	0,00
	Velké Opatovice	91,82	98,53	100,00	98,85	1,09	1,08
Vysočany	Housko	28,72	8,89	13,33	11,98	0,46	0,42
	Molenburk	71,28	91,11	86,67	88,02	1,22	1,23
Běleč	Běleč	72,04	66,67	57,14	65,30	0,79	0,91
	Křeptov	27,96	33,33	42,86	34,70	1,53	1,24
Borač	Borač	73,98	38,46	28,57	28,10	0,39	0,38
	Podolí	26,02	61,54	71,43	71,90	2,74	2,76
Dolní Loučky	Dolní Loučky	86,05	87,04	100,00	88,24	1,16	1,03
	Sřemchoví	13,95	12,96	0,00	11,76	0,00	0,84
Doubravník	Doubravník	98,50	97,78	100,00	98,14	1,02	1,00
	Křížovice	1,50	2,22	0,00	1,86	0,00	1,24
Hostěnice	Hostěnice	98,76	100,00	100,00	100,00	1,01	1,01
	Lhotky	1,24	0,00	0,00	0,00	0,00	0,00
Ivančice	Alexovice	5,67	4,70	0,00	4,24	0,00	0,75
	Budkovice	2,83	2,68	6,67	5,31	2,36	1,87
	Hrubšice	2,51	4,03	0,00	3,33	0,00	1,32
	Ivančice	70,34	73,83	86,67	72,20	1,23	1,03
	Letkovice	6,54	6,71	6,67	7,63	1,02	1,17
	Němčice	8,19	4,70	0,00	5,02	0,00	0,61
	Řeznovice	3,92	3,36	0,00	2,27	0,00	0,58
Kaly	Kaly	62,10	71,43	71,43	72,28	1,15	1,16
	Zahrada	37,90	28,57	28,57	27,72	0,75	0,73
Kuřimská Nová Ves	Kuřimská Nová Ves	84,85	100,00	100,00	100,00	1,18	1,18
	Prosatín	15,15	0,00	0,00	0,00	0,00	0,00

Název obce	Část obce	podíl části obce na obyv.	podíl části obce na kandidát.	podíl části obce na mandát.	Podíl části obce na hlasech	Míra repre. 1	Míra repre. 2
		a	b	c	d	c/a	d/a
Kuřimské Jestřabí	Blahoňov	5,37	10,00	11,11	7,75	2,07	1,44
	Kuřimské Jestřabí	94,63	90,00	88,89	92,25	0,94	0,97
Lažánky	Holasice	5,31	11,11	11,11	11,80	2,09	2,22
	Lažánky	94,69	88,89	88,89	88,20	0,94	0,93
Lomnice	Brusná	4,48	4,23	0,00	3,82	0,00	0,85
	Lomnice	88,69	88,73	100,00	89,65	1,13	1,01
	Řepka	4,10	2,82	0,00	3,05	0,00	0,74
	Veselí	2,73	4,23	0,00	3,49	0,00	1,28
Malhostovice	Nuzířov	16,52	9,52	18,18	10,02	1,10	0,61
	Malhostovice	83,48	90,48	81,82	89,98	0,98	1,08
Mokrá-Horákov	Horákov	24,56	23,58	20,00	26,14	0,81	1,06
	Mokrá	75,44	76,42	80,00	73,86	1,06	0,98
Nedvědice	Nedvědice	96,13	93,33	100,00	96,82	1,04	1,01
	Pernštejn	3,87	6,67	0,00	3,18	0,00	0,82
Nelepeč-Žernůvka	Nelepeč	8,70	14,29	14,29	14,29	1,64	1,64
	Žernůvka	91,30	85,71	85,71	85,71	0,94	0,94
Olší	Klokočí	13,43	31,58	57,14	39,78	4,26	2,96
	Litava	27,92	5,26	14,29	7,08	0,51	0,25
	Olší	57,24	57,89	14,29	46,59	0,25	0,81
	Rakové	1,41	5,26	14,29	6,54	10,11	4,63
Oslavany	Oslavany	87,90	92,26	95,24	90,71	1,08	1,03
	Padochov	12,10	7,74	4,76	9,29	0,39	0,77
Pernštejské Jestřabí	Husle	6,37	0,00	0,00	0,00	0,00	0,00
	Jilmoví	36,31	11,11	14,29	11,74	0,39	0,32
	Maňová	32,48	33,33	28,57	30,23	0,88	0,93
	Pernštejské Jestřabí	24,84	55,56	57,14	58,04	2,30	2,34
Pohořelice	Nová Ves	7,11	0,00	0,00	0,00	0,00	0,00
	Pohořelice	87,53	100,00	100,00	100,00	1,14	1,14
	Smolín	5,36	0,00	0,00	0,00	0,00	0,00
Předklášteří	Předklášteří	99,51	100,00	100,00	100,00	1,00	1,00
	Závist	0,49	0,00	0,00	0,00	0,00	0,00
Přibyslavice	Přibyslavice	85,31	93,75	100,00	95,13	1,17	1,12
	Radoškov	14,69	6,25	0,00	4,87	0,00	0,33
Skryje	Boudy	11,54	28,57	28,57	25,00	2,48	2,17
	Skryje	88,46	71,43	71,43	75,00	0,81	0,85
Strhaře	Strhaře	73,98	71,43	71,43	74,04	0,97	1,00
	Žleby	26,02	28,57	28,57	25,96	1,10	1,00

Název obce	Část obce	podíl části obce na obyv.	podíl části obce na kandidát.	podíl části obce na mandát.	Podíl části obce na hlasech	Míra repre. 1	Míra repre. 2
		a	b	c	d	c/a	d/a
Šlapanice	Bedřichovice	4,75	3,87	9,52	5,26	2,00	1,11
	Šlapanice	95,25	96,13	90,48	94,74	0,95	0,99
Tišnov	Hajánky	0,79	0,82	0,00	1,26	0,00	1,61
	Hájek	0,56	0,00	0,00	0,00	0,00	0,00
	Jamné	0,90	0,82	0,00	1,05	0,00	1,16
	Pejškov	0,46	1,64	0,00	1,43	0,00	3,14
	Tišnov	97,30	96,72	100,00	96,26	1,03	0,99
Úsuší	Čížky	44,76	58,33	42,86	48,86	0,96	1,09
	Úsuší	55,24	41,67	57,14	51,14	1,03	0,93
Žďárec	Ostrov	7,94	0,00	0,00	0,00	0,00	0,00
	Víckov	3,70	0,00	0,00	0,00	0,00	0,00
	Žďárec	88,36	100,00	100,00	100,00	1,13	1,13
Břeclav	Břeclav	57,70	100,00	100,00	100,00	1,73	1,73
	Charvátská Nová Ves	21,93	0,00	0,00	0,00	0,00	0,00
	Poštorná	20,37	0,00	0,00	0,00	0,00	0,00
Klobouky u Brna	Bohumilice	9,81	9,41	0,00	6,61	0,00	0,67
	Klobouky u Brna	90,19	90,59	100,00	93,39	1,11	1,04
Lednice	Lednice	90,41	98,29	93,33	93,07	1,03	1,03
	Nejdek	9,59	1,71	6,67	6,93	0,70	0,72
Přítluky	Nové Mlýny	18,04	12,12	0,00	8,74	0,00	0,48
	Přítluky	81,96	87,88	100,00	0,00	1,22	0,00
Valtice	Úvaly	3,78	0,00	0,00	0,00	0,00	0,00
	Valtice	96,22	100,00	100,00	100,00	1,04	1,04
Kyjov	Bohuslavice	5,64	0,00	0,00	0,00	0,00	0,00
	Boršov	5,96	0,00	0,00	0,00	0,00	0,00
	Kyjov	72,64	100,00	100,00	100,00	1,38	1,38
	Nětčice	13,84	0,00	0,00	0,00	0,00	0,00
Mikulčice	Mikulčice	47,16	100,00	100,00	100,00	2,12	2,12
	Těšice	52,84	0,00	0,00	0,00	0,00	0,00
Nová Lhota	Nová Lhota	98,65	100,00	100,00	100,00	1,01	1,01
	Vápenky	1,35	0,00	0,00	0,00	0,00	0,00
Svatobořice-Mistřín	Mistřín	45,57	54,67	53,33	46,98	1,17	1,03
	Svatobořice	54,43	45,33	46,67	53,02	0,86	0,97

Název obce	Část obce	podíl části obce na obyv.	podíl části obce na kandidát.	podíl části obce na mandát.	Podíl části obce na hlasech	Míra repre. 1	Míra repre. 2
		a	b	c	d	c/a	d/a
Veselí nad Moravou	Milokošův	7,38	9,14	9,52	11,13	1,29	1,51
	Veselí nad Moravou	84,23	83,43	85,71	82,52	1,02	0,98
	Zarazice	8,40	7,43	4,76	6,35	0,57	0,76
Vnorovy	Liděřovice	29,25	24,44	20,00	27,49	0,68	0,94
	Vnorovy	70,75	75,56	80,00	72,51	1,13	1,03
Žarošice	Žarošice	90,39	100,00	100,00	100,00	1,11	1,11
	Silničná	5,49	0,00	0,00	0,00	0,00	0,00
	Zdravá Voda	4,12	0,00	0,00	0,00	0,00	0,00
Bohdalice-Pavlovice	Bohdalice	58,04	62,67	66,67	59,77	1,15	1,03
	Manerov	23,31	22,67	20,00	24,57	0,86	1,05
	Pavlovice	18,65	14,67	13,33	15,67	0,71	0,84
Bučovice	Bučovice	69,28	75,38	80,00	71,87	1,15	1,04
	Černčín	5,44	8,46	6,67	7,76	1,23	1,43
	Kloboučky	8,08	6,15	0,00	7,01	0,00	0,87
	Marefy	5,58	3,08	0,00	3,30	0,00	0,59
	Vícemilice	11,62	6,92	13,33	10,06	1,15	0,87
Hlubočany	Hlubočany	90,41	95,83	88,89	93,39	0,98	1,03
	Terešov	9,59	4,17	11,11	6,61	1,16	0,69
Hoštice-Heroltice	Heroltice	64,47	66,67	46,67	61,30	0,72	0,95
	Hoštice	35,53	33,33	53,33	38,70	1,50	1,09
Hvězdlice	Nové Hvězdlice	88,03	93,33	86,67	92,85	0,98	1,05
	Staré Hvězdlice	11,97	6,67	13,33	7,15	1,11	0,60
Ivanovice na Hané	Chvalkovice na Hané	15,61	14,67	13,33	8,80	0,85	0,56
	Ivanovice na Hané	84,39	85,33	86,67	84,84	1,03	1,01
Kojátky	Kojátky	74,62	100,00	100,00	100,00	1,34	1,34
	Šardičky	25,38	0,00	0,00	0,00	0,00	0,00
Nesovice	Letošov	31,59	30,56	66,67	41,07	2,11	1,30
	Nesovice	68,41	69,44	33,33	58,93	0,49	0,86
Nové Sady	Březina	36,78	33,33	28,57	33,25	0,78	0,90
	Nové Sady	63,22	66,67	71,43	66,75	1,13	1,06
Prusy-Boškůvky	Boškůvky	10,53	12,00	20,00	15,38	1,90	1,46
	Moravské Prusy	89,47	88,00	80,00	84,62	0,89	0,95
Pustiměř	Pustiměř	43,03	64,44	60,00	57,07	1,39	1,33
	Pustiměřské Prusy	56,97	35,56	40,00	42,93	0,70	0,75

Název obce	Část obce	podíl části obce na obyv.	podíl části obce na kandidát.	podíl části obce na mandát.	Podíl části obce na hlasech	Míra repre. 1	Míra repre. 2
		a	b	c	d	c/a	d/a
Račice-Pístovice	Pístovice	43,18	42,11	33,33	43,91	0,77	1,02
	Račice	56,82	57,89	66,67	56,09	1,17	0,99
Radslavice	Radslavice	70,60	91,67	100,00	91,86	1,42	1,30
	Radslavičky	29,40	8,33	0,00	8,14	0,00	0,28
Rostěnice-Zvonovice	Rostěnice	65,42	57,14	57,14	59,56	0,87	0,91
	Zvonovice	34,58	42,86	42,86	40,44	1,24	1,17
Rousínov	Čechyně	7,24	9,80	6,67	9,67	0,92	1,33
	Královopolské Vážany	11,18	11,76	6,67	13,01	0,60	1,16
	Kroužek	5,38	7,84	6,67	8,22	1,24	1,53
	Rousínov	46,72	23,53	53,33	38,75	1,14	0,83
	Rousínovec	11,10	7,84	6,67	7,65	0,60	0,69
	Slavíkovice	12,76	13,73	6,67	14,77	0,52	1,16
	Vítovice	5,63	7,84	13,33	7,94	2,37	1,41
Studnice	Odrůvky	10,52	4,76	14,29	6,52	1,36	0,62
	Studnice	89,48	95,24	85,71	93,48	0,96	1,04
Vyškov	Brňany	9,19	6,30	11,11	8,35	1,21	0,91
	Dědice	29,39	29,13	22,22	26,17	0,76	0,89
	Hamiltony	1,74	1,18	0,00	0,57	0,00	0,33
	Křečkovice	5,29	10,24	7,41	10,67	1,40	2,02
	Lhota	1,65	1,57	0,00	2,11	0,00	1,28
	Nosálovice	7,05	10,24	14,81	9,14	2,10	1,30
	Nouzka	1,58	1,97	3,70	1,84	2,34	1,17
	Opatovice	1,75	2,36	0,00	1,27	0,00	0,73
	Pařezovice	0,17	0,00	0,00	0,00	0,00	0,00
	Pazderna	1,45	1,97	3,70	2,35	2,56	1,62
	Rychtářov	2,52	1,57	0,00	0,92	0,00	0,37
	Vyškov-Město	6,89	9,06	14,81	9,32	2,15	1,35
	Vyškov-Předměstí	31,31	24,41	22,22	27,28	0,71	0,87
	Zouvalka	0,04	0,00	0,00	0,00	0,00	0,00
Běhařovice	Běhařovice	47,06	22,22	44,44	39,55	0,94	0,84
	Ratišovice	20,59	33,33	22,22	26,92	1,08	1,31
	Stupešice	32,35	33,33	33,33	33,53	1,03	1,04
Horní Břečkov	Čížov	22,55	0,00	0,00	0,00	0,00	0,00
	Horní Břečkov	77,45	100,00	100,00	100,00	1,29	1,29
Hostěradice	Hostěradice	69,26	77,19	77,78	77,94	1,12	1,13
	Chlupice	12,04	12,28	22,22	14,89	1,84	1,24
	Míšovice	18,70	10,53	0,00	7,16	0,00	0,38

Název obce	Část obce	podíl části obce na obyv.	podíl části obce na kandidát.	podíl části obce na mandát.	Podíl části obce na hlasech	Míra repre. 1	Míra repre. 2
		a	b	c	d	c/a	d/a
Chvalovice	Hatě	0,38	0,00	0,00	0,00	0,00	0,00
	Chvalovice	99,62	100,00	100,00	100,00	1,00	1,00
Mirotlav	Kašenec	4,44	2,67	0,00	3,22	0,00	0,73
	Mirotlav	95,56	97,33	100,00	96,78	1,05	1,01
Moravský Krumlov	Moravský Krumlov	76,10	100,00	100,00	100,00	1,31	1,31
	Polánka	7,11	0,00	0,00	0,00	0,00	0,00
	Rakšice	13,53	0,00	0,00	0,00	0,00	0,00
	Rokytná	3,25	0,00	0,00	0,00	0,00	0,00
Nový Šaldorf-Sedlešovice	Nový Šaldorf	66,64	67,53	63,64	66,32	0,95	1,00
	Sedlešovice	33,36	32,47	36,36	33,68	1,09	1,01
Slup	Oleksovičky	14,38	28,57	28,57	20,96	1,99	1,46
	Slup	85,62	71,43	71,43	79,04	0,83	0,92
Starý Petřín	Jazovice	32,74	50,00	42,86	45,84	1,31	1,40
	Nový Petřín	15,25	0,00	0,00	0,00	0,00	0,00
	Starý Petřín	52,02	50,00	57,14	54,16	1,10	1,04
Strachotice	Micmanice	58,64	48,39	55,56	49,93	0,95	0,85
	Strachotice	41,36	51,61	44,44	123,10	1,07	2,98
Tavíkovice	Dobronice	11,79	16,67	22,22	18,80	1,88	1,59
	Tavíkovice	88,21	83,33	77,78	81,20	0,88	0,92
Uherčice	Mešovice	11,17	0,00	0,00	0,00	0,00	0,00
	Uherčice	88,83	100,00	100,00	100,00	1,13	1,13
Vrbovec	Hnízdo	12,34	5,80	13,33	9,03	1,08	0,73
	Vrbovec	87,66	94,20	86,67	90,97	0,99	1,04
Znojmo	Derflice	0,31	0,00	0,00	0,00	0,00	0,00
	Kasárna	0,42	0,00	0,00	0,00	0,00	0,00
	Konice	0,87	1,22	0,00	1,74	0,00	2,00
	Mramotice	1,14	0,98	0,00	1,44	0,00	1,26
	Načeratice	0,73	0,49	0,00	0,28	0,00	0,38
	Oblekovice	3,41	5,85	0,00	3,83	0,00	1,12
	Popice	0,45	0,98	0,00	0,64	0,00	1,43
	Přímětice	12,44	7,32	9,68	8,57	0,78	0,69
Znojmo	80,23	83,17	90,32	83,50	1,13	1,04	

9.9 Analýza volebních výsledků do zastupitelstev obcí členěných na více částí ve Zlínském kraji v roce 2006

Tab. 16. Míra reprezentace v komunálních volbách 2006 ve Zlínském kraji. Vlastní zpracování z ČSÚ.

Název obce	Část obce	podíl části obce na obyv.	podíl části obce na kandidát.	podíl části obce na mandát.	Podíl části obce na hlasech	Míra repre. 1	Míra repre. 2
		a	b	c	d	c/a	d/a
Bařice-Velké Těšany	Bařice	56,45	57,69	44,44	53,50	0,79	0,95
	Velké Těšany	43,55	42,31	55,56	46,50	1,28	1,07
Bystřice pod Hostýnem	Bílavsko	3,23	2,86	0,00	1,16	0,00	0,36
	Bystřice pod Hostýnem	79,33	93,33	100,00	94,79	1,26	1,19
	Hlinsko pod Hostýnem	3,99	2,86	0,00	0,00	0,00	0,00
	Rychlov	11,96	0,00	0,00	2,61	0,00	0,22
	Sovadina	1,48	0,95	0,00	1,44	0,00	0,97
Holešov	Dobrotice	3,59	3,11	4,35	4,04	1,21	1,13
	Holešov	67,29	62,11	69,57	64,87	1,03	0,96
	Količín	2,86	3,73	4,35	3,18	1,52	1,11
	Tučapy	3,67	3,11	0,00	2,06	0,00	0,56
	Všetuly	18,32	22,98	21,74	20,14	1,19	1,10
	Žopy	4,28	4,97	0,00	5,72	0,00	1,34
Hulín	Hulín	93,97	91,76	100,00	90,77	1,06	0,97
	Chrástřany	1,17	2,35	0,00	2,65	0,00	2,26
	Záhlinice	4,86	5,88	0,00	6,59	0,00	1,35
Chropyně	Chropyně	95,51	95,76	94,12	95,17	0,99	1,00
	Plešovec	4,49	4,24	5,88	4,83	1,31	1,08
Chvalnov-Lísky	Chvalnov	77,17	54,55	42,86	51,33	0,56	0,67
	Lísky	22,83	45,45	57,14	48,67	2,50	2,13
Koryčany	Blišice	7,43	8,33	13,33	8,11	1,79	1,09
	Jestřabice	9,05	6,67	0,00	4,52	0,00	0,50
	Koryčany	72,08	75,00	86,67	78,00	1,20	1,08
	Lískovec	11,44	10,00	0,00	9,37	0,00	0,82
Kostelany	Kostelany	68,51	66,67	66,67	67,06	0,97	0,98
	Lhotka	15,05	11,11	11,11	11,15	0,74	0,74
	Újezdsko	16,44	22,22	22,22	21,79	1,35	1,33
Kostelec u Holešova	Karlovice	14,24	7,69	0,00	6,44	0,00	0,45
	Kostelec u Holešova	85,76	92,31	100,00	93,56	1,17	1,09

Název obce	Část obce	podíl části obce na obyv.	podíl části obce na kandidát.	podíl části obce na mandát.	Podíl části obce na hlasech	Míra repre. 1	Míra repre. 2
		a	b	c	d	c/a	d/a
Kroměříž	Bílany	1,00	1,01	0,00	0,55	0,00	0,56
	Drahlov	0,43	0,00	0,00	0,11	0,00	0,26
	Hradisko	0,76	2,01	0,00	0,35	0,00	0,46
	Kotojedy	0,43	0,00	0,00	0,00	0,00	0,00
	Kroměříž	88,37	89,45	96,30	94,48	1,09	1,07
	Postoupky	1,91	1,51	0,00	0,96	0,00	0,50
	Těšnovice	1,41	2,01	0,00	0,50	0,00	0,35
	Trávník	1,34	1,01	0,00	0,80	0,00	0,59
	Vážany	3,86	2,01	3,70	1,69	0,96	0,44
	Zlámanka	0,49	1,01	0,00	0,56	0,00	1,15
Litenčice	Litenčice	81,33	73,68	77,78	73,83	0,96	0,91
	Strabenice	18,67	26,32	22,22	26,17	1,19	1,40
Loukov	Libosváry	20,85	28,21	18,18	29,43	0,87	1,41
	Loukov	79,15	71,79	81,82	70,57	1,03	0,89
Lutopecny	Lutopecny	65,23	70,37	66,67	72,01	1,02	1,10
	Měrůtky	34,77	29,63	33,33	27,99	0,96	0,80
Morkovice-Slížany	Morkovice	86,66	83,33	80,00	83,41	0,92	0,96
	Slížany	13,34	16,67	20,00	16,59	1,50	1,24
Pačlavice	Lhota	25,06	24,24	9,09	22,65	0,36	0,90
	Pačlavice	50,46	51,52	63,64	53,94	1,26	1,07
	Pornice	24,49	24,24	27,27	23,41	1,11	0,96
Počenice-Tetětice	Počenice	64,86	68,89	66,67	64,11	1,03	0,99
	Tetětice	35,14	31,11	33,33	35,89	0,95	1,02
Rataje	Popovice	40,04	41,46	54,55	47,84	1,36	1,19
	Rataje	44,97	34,15	27,27	32,76	0,61	0,73
	Sobělice	14,99	24,39	18,18	19,40	1,21	1,29
Soběsuky	Milovice	46,28	22,22	44,44	36,99	0,96	0,80
	Skržice	18,45	18,52	0,00	20,77	0,00	1,13
	Soběsuky	35,28	59,26	55,56	42,24	1,57	1,20
Troubky-Zdislavice	Troubky	63,18	63,64	63,64	64,30	1,01	1,02
	Zdislavice	36,82	36,36	45,45	35,70	1,23	0,97
Věžky	Věžky	82,66	88,24	100,00	91,48	1,21	1,11
	Vlčí Doly	17,34	11,76	0,00	8,52	0,00	0,49
Zborovice	Medlov	15,12	24,36	9,09	18,11	0,60	1,20
	Zborovice	84,88	75,64	90,91	81,89	1,07	0,96

Název obce	Část obce	podíl části obce na obyv.	podíl části obce na kandidát.	podíl části obce na mandát.	Podíl části obce na hlasech	Míra repre. 1	Míra repre. 2
		a	b	c	d	c/a	d/a
Zdounky	Cvrčovice	7,98	2,22	6,67	3,02	0,84	0,38
	Divoky	6,75	6,67	13,33	9,49	1,98	1,41
	Lebedov	0,39	0,00	0,00	0,00	0,00	0,00
	Nětčice	9,16	11,11	20,00	12,23	2,18	1,34
	Těšánky	8,22	4,44	6,67	5,58	0,81	0,68
	Zdounky	67,50	75,56	53,33	69,69	0,79	1,03
Zlobice	Bojanovice	23,85	33,33	33,33	31,54	1,40	1,32
	Zlobice	76,15	66,67	66,67	68,46	0,88	0,90
Bílovice	Bílovice	78,78	84,31	60,00	81,12	0,76	1,03
	Včelary	21,22	15,69	40,00	18,88	1,88	0,89
Bojkovice	Bojkovice	82,82	90,48	90,48	89,67	1,09	1,08
	Bzová	6,90	4,76	4,76	5,12	0,69	0,74
	Krhov	6,50	2,04	4,76	2,31	0,73	0,36
	Přeckovice	3,78	2,72	0,00	2,90	0,00	0,77
Hradčovice	Hradčovice	67,60	81,82	90,00	82,01	1,33	1,21
	Lhotka	32,40	18,18	10,00	17,99	0,31	0,56
Mistřice	Javorovec	12,58	9,09	13,33	7,70	1,06	0,61
	Mistřice	87,42	90,91	86,67	92,30	0,99	1,06
Ostrožská Nová Ves	Chylice	18,67	21,57	29,41	20,51	1,58	1,10
	Ostrožská Nová Ves	81,33	78,43	70,59	79,49	0,87	0,98
Strání	Květná	35,47	46,67	46,67	43,43	1,32	1,22
	Strání	64,53	53,33	53,33	56,57	0,83	0,88
Uherské Hradiště	Jarošov	9,64	4,91	7,41	4,53	0,77	0,47
	Mařatice	28,10	25,77	40,74	28,65	1,45	1,02
	Míkovice	3,07	3,07	3,70	2,61	1,21	0,85
	Rybárny	1,03	3,07	0,00	2,44	0,00	2,37
	Sady	4,38	6,75	7,41	9,47	1,69	2,16
	Uherské Hradiště	51,75	53,99	37,04	49,98	0,72	0,97
	Vésy	2,02	2,45	3,70	2,31	1,83	1,14
Uherský Brod	Havříce	5,20	7,59	7,41	7,53	1,43	1,45
	Mařšov	0,19	0,00	0,00	0,00	0,00	0,00
	Těšov	5,71	6,33	3,70	7,83	0,65	1,37
	Uherský Brod	82,98	81,65	85,19	82,36	1,03	0,99
	Újezdec	5,93	4,43	3,70	2,28	0,62	0,38
Uherský Ostroh	Kvačice	12,39	13,33	19,05	15,02	1,54	1,21
	Ostrožské Předměstí	61,67	57,14	57,14	59,28	0,93	0,96
	Uherský Ostroh	25,93	29,52	23,81	25,69	0,92	0,99

Název obce	Část obce	podíl části obce na obyv.	podíl části obce na kandidát.	podíl části obce na mandát.	Podíl části obce na hlasech	Míra repre. 1	Míra repre. 2
		a	b	c	d	c/a	d/a
Francova Lhota	Francova Lhota	93,46	100,00	100,00	100,00	1,07	1,07
	Pulčín	6,54	0,00	0,00	0,00	0,00	0,00
Hutisko-Solanec	Hutisko	47,42	0,00	100,00	0,00	2,11	0,00
	Solanec pod Soláněm	52,58	0,00	0,00	0,00	0,00	0,00
Kelč	Babice	3,87	6,67	0,00	6,02	0,00	1,55
	Kelč	74,16	75,56	86,67	80,52	1,17	1,09
	Komárovice	5,46	8,89	13,33	7,12	2,44	1,30
	Lhota	6,70	6,67	0,00	3,44	0,00	0,51
	Němetice	9,80	2,22	0,00	2,89	0,00	0,30
Lešná	Jasenice	19,49	8,77	13,33	9,50	0,68	0,49
	Lešná	34,90	52,63	60,00	48,24	1,72	1,38
	Lhotka nad Bečvou	11,79	7,02	6,67	9,33	0,57	0,79
	Mštěnovice	6,73	7,02	6,67	7,96	0,99	1,18
	Perná	12,96	14,04	6,67	13,39	0,51	1,03
	Přiluky	6,63	5,26	6,67	5,40	1,01	0,81
	Vysoká	7,50	5,26	6,67	6,19	0,89	0,83
Loučka	Lázy	10,23	6,06	0,00	6,34	0,00	0,62
	Loučka	89,77	93,94	100,00	93,66	1,11	1,04
Valašské Meziříčí	Bynina	2,18	0,69	0,00	0,66	0,00	0,30
	Hrachovec	3,26	3,47	8,00	2,64	2,45	0,81
	Juřinka	1,62	1,39	0,00	1,23	0,00	0,76
	Krásno nad Bečvou	28,85	23,61	20,00	21,37	0,69	0,74
	Krhová	6,48	3,47	4,00	3,43	0,62	0,53
	Lhota	0,75	0,69	0,00	0,62	0,00	0,83
	Podlesí	7,06	6,25	8,00	7,02	1,13	0,99
	Poličná	5,99	5,56	4,00	4,36	0,67	0,73
	Valašské Meziříčí	43,80	54,86	56,00	58,67	1,28	1,34
Velká Lhota	Malá Lhota	22,03	22,22	22,22	22,35	1,01	1,01
	Velká Lhota	77,97	77,78	77,78	77,65	1,00	1,00
Velké Karlovice	Malé Karlovice	8,74	0,00	0,00	0,00	0,00	0,00
	Velké Karlovice	91,26	100,00	100,00	100,00	1,10	1,10
Vsetín	Horní Jasenka	4,24	0,00	0,00	0,00	0,00	0,00
	Rokytnice	15,39	0,00	0,00	0,00	0,00	0,00
	Semetín	1,39	0,00	0,00	0,00	0,00	0,00
	Vsetín	78,98	100,00	100,00	100,00	1,27	1,27
Zašová	Veselá	16,76	11,67	20,00	14,35	1,19	0,86

	Zašová	83,24	88,33	80,00	85,65	0,96	1,03
Název obce	Část obce	podíl části obce na obyv.	podíl části obce na kandidát.	podíl části obce na mandát.	Podíl části obce na hlasech	Míra repre. 1	Míra repre. 2
		a	b	c	d	c/a	d/a
Brumov-Bylnice	Brumov	56,30	59,76	47,62	57,51	0,85	1,02
	Bylnice	32,16	32,32	42,86	34,85	1,33	1,08
	Sidonie	5,12	3,66	4,76	3,60	0,93	0,70
	Svatý Štěpán	6,42	4,27	4,76	4,04	0,74	0,63
Fryšták	Dolní Ves	15,23	0,00	0,00	0,00	0,00	0,00
	Fryšták	40,74	100,00	100,00	100,00	2,45	2,45
	Horní Ves	37,58	0,00	0,00	0,00	0,00	0,00
	Vítová	6,45	0,00	0,00	0,00	0,00	0,00
Ludkovice	Ludkovice	89,13	78,79	90,91	85,28	1,02	0,96
	Pradlisko	10,87	21,21	9,09	14,72	0,84	1,35
Luhačovice	Kladná Žilín	4,02	2,29	0,00	1,78	0,00	0,44
	Luhačovice	86,76	93,89	95,24	94,30	1,10	1,09
	Polichno	5,39	3,05	4,76	3,33	0,88	0,62
	Řetečov	3,82	0,76	0,00	0,60	0,00	0,16
Otrokovice	Kvítkovice	28,24	28,00	16,00	26,51	0,57	0,94
	Otrokovice	71,76	72,00	84,00	73,49	1,17	1,02
Rokytnice	Kochavec	11,00	5,56	11,11	5,34	1,01	0,49
	Rokytnice	89,00	94,44	88,89	94,66	1,00	1,06
Slavičín	Divnice	4,41	4,08	0,00	2,13	0,00	0,48
	Hrádek na Vlárské dráze	11,57	7,48	9,52	6,34	0,82	0,55
	Nevšová	7,57	5,44	4,76	5,59	0,63	0,74
	Slavičín	76,45	82,99	85,71	85,93	1,12	1,12
Štítná nad Vláří-Popov	Popov	20,86	16,90	20,00	19,04	0,96	0,91
	Štítná nad Vláří	79,14	83,10	80,00	80,96	1,01	1,02
Valašské Klobouky	Lipina	4,72	3,17	0,00	2,99	0,00	0,63
	Mírošov	1,83	2,65	0,00	1,17	0,00	0,64
	Smolina	5,30	3,70	0,00	2,80	0,00	0,53
	Valašské Klobouky	88,15	90,48	100,00	93,05	1,13	1,06
Vizovice	Chrastěšov	3,31	5,81	0,00	6,37	0,00	1,92
	Vizovice	96,69	94,19	100,00	93,63	1,03	0,97
Vlachovice	Vlachovice	74,68	83,33	93,33	86,66	1,25	1,16
	Vrbětice	25,32	16,67	6,67	13,34	0,26	0,53
Zádveřice-Raková	Raková	16,41	16,47	9,09	14,17	0,55	0,86
	Zádveřice	83,59	83,53	90,91	85,83	1,09	1,03

Název obce	Část obce	podíl části obce na obyv.	podíl části obce na kandidát.	podíl části obce na mandát.	Podíl části obce na hlasech	Míra repre. 1	Míra repre. 2
		a	b	c	d	c/a	d/a
Zlín	Chlum	0,12	0,00	0,00	0,00	0,00	0,00
	Jaroslavice	0,88	0,41	0,00	0,20	0,00	0,23
	Klečůvka	0,39	0,00	0,00	0,00	0,00	0,00
	Kostelec	1,93	0,61	0,00	0,23	0,00	0,12
	Kudlov	1,83	0,41	0,00	0,12	0,00	0,06
	Lhotka	0,30	0,00	0,00	0,00	0,00	0,00
	Louky	1,29	0,20	0,00	0,01	0,00	0,01
	Lužkovice	0,76	0,00	0,00	0,57	0,00	0,75
	Malenovice	9,43	0,81	0,00	0,57	0,00	0,06
	Mladcová	2,71	0,61	0,00	0,46	0,00	0,17
	Prštné	4,32	1,01	0,00	1,22	0,00	0,28
	Přiluky	1,71	0,41	0,00	0,39	0,00	0,23
	Salaš	0,27	0,00	0,00	0,00	0,00	0,00
	Štípa	2,08	0,41	0,00	0,01	0,00	0,01
	Velíková	0,59	0,41	2,44	0,51	4,11	0,86
	Zlín	68,90	94,32	97,56	95,71	1,42	1,39
Želechovice nad Dřevnicí	2,50	0,00	0,00	0,00	0,00	0,00	

9.10 Analýza volebních výsledků do zastupitelstev obcí členěných na více částí ve Zlínském kraji v roce 2010

Tab. 17. Míra reprezentace v komunálních volbách 2010 ve Zlínském kraji. Vlastní zpracování z ČSÚ.

Název obce	Část obce	podíl části obce na obyv.	podíl části obce na kandidát.	podíl části obce na mandát.	Podíl části obce na hlasech	Míra repre. 1	Míra repre. 2
		a	b	c	d	c/a	d/a
Bařice-Velké Těšany	Bařice	56,45	70,00	77,78	69,37	1,38	1,23
	Velké Těšany	43,55	30,00	22,22	30,63	0,51	0,70
Bystřice pod Hostýnem	Bílavsko	3,23	4,07	0,00	3,24	0,00	1,00
	Bystřice pod Hostýnem	79,33	86,05	95,24	87,72	1,20	1,11
	Hlinsko pod Hostýnem	3,99	0,00	0,00	0,00	0,00	0,00
	Rychlov	11,96	8,14	4,76	7,01	0,40	0,59
	Sovadina	1,48	1,74	0,00	2,03	0,00	1,37

Název obce	Část obce	podíl části obce na obyv.	podíl části obce na kandidát.	podíl části obce na mandát.	Podíl části obce na hlasech	Míra repre. 1	Míra repre. 2
		a	b	c	d	c/a	d/a
Holešov	Dobrotice	3,59	1,88	8,70	3,00	2,42	0,84
	Holešov	67,29	66,88	69,57	64,83	1,03	0,96
	Količín	2,86	2,50	0,00	2,04	0,00	0,71
	Tučapy	3,67	1,88	4,35	1,81	1,18	0,49
	Všetuly	18,32	21,88	13,04	21,67	0,71	1,18
	Žopy	4,28	5,00	4,35	6,65	1,02	1,55
Hulín	Hulín	93,97	92,91	100,00	92,55	1,06	0,98
	Chrástřany	1,17	2,13	0,00	2,17	0,00	1,86
	Záhlinice	4,86	4,96	0,00	5,28	0,00	1,09
Chropyně	Chropyně	95,51	94,12	94,12	91,77	0,99	0,96
	Plešovec	4,49	5,88	5,88	8,23	1,31	1,83
Chvalnov-Lísky	Chvalnov	77,17	70,00	57,14	62,66	0,74	0,81
	Lísky	22,83	30,00	42,86	37,34	1,88	1,64
Koryčany	Blišice	7,43	10,67	13,33	12,14	1,79	1,63
	Jestřabice	9,05	4,00	0,00	3,52	0,00	0,39
	Koryčany	72,08	81,33	80,00	78,43	1,11	1,09
	Lískovec	11,44	4,00	6,67	5,92	0,58	0,52
Kostelany	Kostelany	68,51	68,75	62,50	70,92	0,91	1,04
	Lhotka	15,05	12,50	12,50	12,16	0,83	0,81
	Újezdsko	16,44	18,75	25,00	16,92	1,52	1,03
Kostelec u Holešova	Karlovice	14,24	18,37	6,67	15,57	0,47	1,09
	Kostelec u Holešova	85,76	81,63	93,33	84,43	1,09	0,98
Kroměříž	Bílany	1,00	1,68	0,00	1,32	0,00	1,32
	Drahlov	0,43	1,68	0,00	1,27	0,00	2,92
	Hradisko	0,76	0,34	0,00	0,44	0,00	0,58
	Kotojedy	0,43	1,01	0,00	0,43	0,00	1,00
	Kroměříž	88,37	86,87	96,30	88,67	1,09	1,00
	Postoupky	1,91	2,02	0,00	2,00	0,00	1,05
	Těšnovice	1,41	0,34	0,00	0,30	0,00	0,22
	Trávník	1,34	0,00	0,00	0,00	0,00	0,00
	Vážany	3,86	5,39	3,70	5,02	0,96	1,30
	Zlámanka	0,49	0,67	0,00	0,54	0,00	1,11
Litenčice	Litenčice	81,33	77,78	66,67	73,63	0,82	0,91
	Strabenice	18,67	22,22	33,33	26,37	1,79	1,41
Loukov	Libosváry	20,85	36,36	36,36	38,77	1,74	1,86
	Loukov	79,15	63,64	63,64	61,23	0,80	0,77
Lutopecny	Lutopecny	65,23	70,37	66,67	67,49	1,02	1,03
	Měřůtky	34,77	29,63	33,33	32,51	0,96	0,93

Morkovice-Slížany	Morkovice	86,66	84,00	80,00	84,13	0,92	0,97
	Slížany	13,34	16,00	20,00	15,87	1,50	1,19
Pačlavice	Lhota	25,06	18,18	18,18	17,68	0,73	0,71
	Pačlavice	50,46	59,09	54,55	58,07	1,08	1,15
	Pornice	24,49	22,73	27,27	24,25	1,11	0,99
Počenice-Tetětice	Počenice	64,86	63,89	44,44	62,50	0,69	0,96
	Tetětice	35,14	36,11	55,56	37,50	1,58	1,07
Rataje	Popovice	40,04	40,48	45,45	46,50	1,14	1,16
	Rataje	44,97	42,86	27,27	31,29	0,61	0,70
	Sobělice	14,99	16,67	27,27	22,20	1,82	1,48
Soběsuky	Milovice	46,28	44,44	44,44	25,59	0,96	0,55
	Skržice	18,45	22,22	22,22	12,49	1,20	0,68
	Soběsuky	35,28	33,33	33,33	61,91	0,94	1,76
Troubky-Zdislavice	Troubky	63,18	59,09	54,55	54,03	0,86	0,86
	Zdislavice	36,82	40,91	45,45	45,97	1,23	1,25
Věžky	Věžky	82,66	85,19	71,43	84,09	0,86	1,02
	Vlčí Doly	17,34	14,81	28,57	15,91	1,65	0,92
Zborovice	Medlov	15,12	25,00	9,09	17,25	0,60	1,14
	Zborovice	84,88	75,00	90,91	82,75	1,07	0,97
Zdounky	Cvrčovice	7,98	2,22	6,25	3,64	0,78	0,46
	Divoky	6,75	2,22	6,25	3,93	0,93	0,58
	Lebedov	0,39	0,00	0,00	0,00	0,00	0,00
	Nětčice	9,16	8,89	18,75	10,59	2,05	1,16
	Těšánky	8,22	2,22	6,25	3,76	0,76	0,46
	Zdounky	67,50	84,44	62,50	78,07	0,93	1,16
Zlobice	Bojanovice	23,85	30,67	33,33	30,69	1,40	1,29
	Zlobice	76,15	69,33	66,67	69,31	0,88	0,91
		0,00	0,00	0,00	0,00	#DIV/0!	#DIV/0!
		0,00	0,00	0,00	0,00	#DIV/0!	#DIV/0!
		0,00	0,00	0,00	0,00	#DIV/0!	#DIV/0!
Bílovice	Bílovice	78,78	87,21	80,00	86,62	1,02	1,10
	Včelary	21,22	12,79	20,00	13,38	0,94	0,63
Bojkovice	Bojkovice	82,82	84,85	85,71	84,57	1,03	1,02
	Bzová	6,90	5,45	4,76	5,72	0,69	0,83
	Krhov	6,50	6,67	9,52	5,90	1,46	0,91
	Přeckovice	3,78	3,03	0,00	3,81	0,00	1,01
Hradčovice	Hradčovice	67,60	67,74	72,73	75,82	1,08	1,12
	Lhotka	32,40	32,26	27,27	24,18	0,84	0,75
Mistřice	Javorovec	12,58	14,29	0,00	12,71	0,00	1,01
	Mistřice	87,42	85,71	100,00	87,29	1,14	1,00

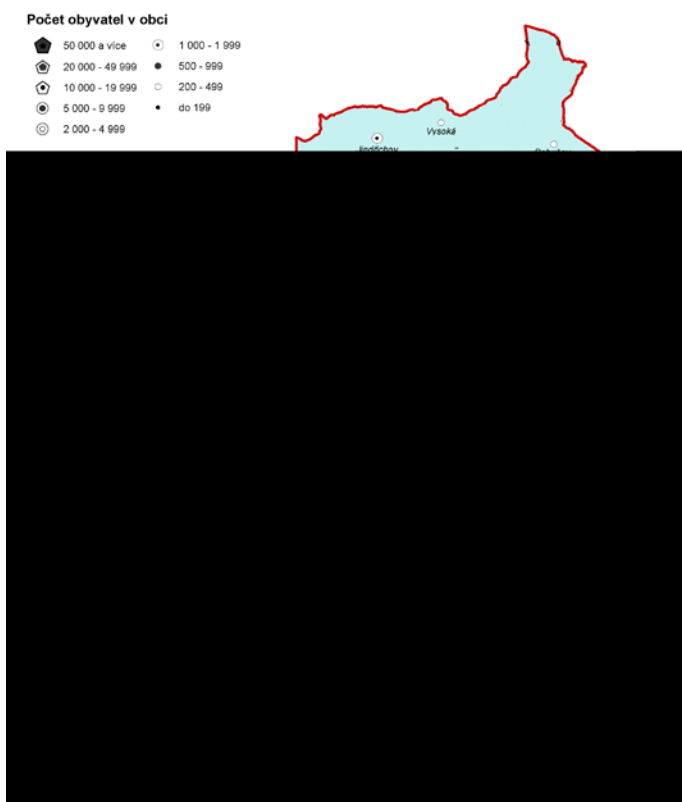
Název obce	Část obce	podíl části obce na obyv.	podíl části obce na kandidát.	podíl části obce na mandát.	Podíl části obce na hlasech	Míra repre. 1	Míra repre. 2
		a	b	c	d	c/a	d/a
Ostrožská Nová Ves	Chylice	18,67	22,06	23,53	21,64	1,26	1,16
	Ostrožská Nová Ves	81,33	77,94	76,47	78,36	0,94	0,96
Strání	Květná	35,47	37,33	33,33	33,86	0,94	0,95
	Strání	64,53	62,67	66,67	66,14	1,03	1,02
Uherské Hradiště	Jarošov	9,64	4,65	7,41	5,14	0,77	0,53
	Mařatice	28,10	30,23	25,93	32,00	0,92	1,14
	Míkovice	3,07	1,40	3,70	1,33	1,21	0,43
	Rybárny	1,03	2,33	0,00	1,59	0,00	1,54
	Sady	4,38	6,98	7,41	9,10	1,69	2,08
	Uherské Hradiště	51,75	51,16	51,85	47,21	1,00	0,91
	Vésky	2,02	3,26	3,70	3,62	1,83	1,79
Uherský Brod	Havříce	5,20	4,32	7,41	5,77	1,43	1,11
	Maršov	0,19	0,00	0,00	0,00	0,00	0,00
	Těšov	5,71	8,02	11,11	8,54	1,95	1,50
	Uherský Brod	82,98	82,72	81,48	79,91	0,98	0,96
	Újezdec	5,93	4,94	0,00	5,78	0,00	0,97
Uherský Ostroh	Kvačice	12,39	12,70	9,52	13,11	0,77	1,06
	Ostrožské Předměstí	61,67	61,11	66,67	59,21	1,08	0,96
	Uherský Ostroh	25,93	26,19	23,81	27,68	0,92	1,07
		0,00	0,00	0,00	0,00	#DIV/0!	#DIV/0!
		0,00	0,00	0,00	0,00	#DIV/0!	#DIV/0!
Francova Lhota	Francova Lhota	93,46	95,38	100,00	95,39	1,07	1,02
	Pulčín	6,54	4,62	0,00	4,61	0,00	0,71
Hutisko-Solanec	Hutisko	47,42	52,00	60,00	55,61	1,27	1,17
	Solanec pod Soláněm	52,58	48,00	40,00	44,39	0,76	0,84
Kelč	Babice	3,87	2,22	0,00	0,58	0,00	0,15
	Kelč	74,16	80,00	80,00	84,43	1,08	1,14
	Komárovice	5,46	8,89	6,67	7,03	1,22	1,29
	Lhota	6,70	4,44	6,67	4,28	0,99	0,64
	Němetice	9,80	4,44	6,67	3,68	0,68	0,38

Název obce	Část obce	podíl části obce na obyv.	podíl části obce na kandidát.	podíl části obce na mandát.	Podíl části obce na hlasech	Míra repre. 1	Míra repre. 2
		a	b	c	d	c/a	d/a
Lešná	Jasenice	19,49	16,67	6,67	16,37	0,34	0,84
	Lešná	34,90	42,42	46,67	39,58	1,34	1,13
	Lhotka nad Bečvou	11,79	15,15	13,33	14,27	1,13	1,21
	Mštěnovice	6,73	3,03	0,00	4,65	0,00	0,69
	Perná	12,96	13,64	20,00	14,56	1,54	1,12
	Přiluky	6,63	1,52	6,67	2,80	1,01	0,42
	Vysoká	7,50	7,58	6,67	7,77	0,89	1,04
Loučka	Lázy	10,23	9,09	9,09	11,75	0,89	1,15
	Loučka	89,77	90,91	90,91	88,25	1,01	0,98
Valašské Meziříčí	Bynina	2,18	0,55	0,00	0,53	0,00	0,24
	Hrachovec	3,26	2,20	0,00	2,16	0,00	0,66
	Juřinka	1,62	1,10	4,00	1,41	2,47	0,87
	Krásno nad Bečvou	28,85	24,73	28,00	24,50	0,97	0,85
	Krhová	6,48	4,95	4,00	5,55	0,62	0,86
	Lhota	0,75	1,10	0,00	1,31	0,00	1,76
	Podlesí	7,06	7,69	16,00	8,45	2,27	1,20
	Poličná	5,99	10,44	4,00	9,99	0,67	1,67
	Valašské Meziříčí	43,80	47,25	44,00	46,10	1,00	1,05
Velká Lhota	Malá Lhota	22,03	23,53	25,00	24,17	1,13	1,10
	Velká Lhota	77,97	76,47	75,00	75,83	0,96	0,97
Velké Karlovice	Malé Karlovice	8,74	0,00	0,00	0,00	0,00	0,00
	Velké Karlovice	91,26	100,00	100,00	100,00	1,10	1,10
Vsetín	Horní Jasenka	4,24	4,67	14,29	6,27	3,37	1,48
	Rokytnice	15,39	13,55	4,76	12,09	0,31	0,79
	Semetín	1,39	0,00	0,00	0,00	0,00	0,00
	Vsetín	78,98	81,78	80,95	81,65	1,03	1,03
Zašová	Veselá	16,76	14,29	13,33	18,24	0,80	1,09
	Zašová	83,24	85,71	86,67	81,76	1,04	0,98
Brumov-Bylnice	Brumov	56,30	60,94	63,64	57,79	1,13	1,03
	Bylnice	32,16	31,25	27,27	35,35	0,85	1,10
	Sidonie	5,12	3,91	4,55	3,48	0,89	0,68
	Svatý Štěpán	6,42	3,91	4,55	3,37	0,71	0,53
Fryšták	Dolní Ves	15,23	10,66	11,76	13,67	0,77	0,90
	Fryšták	40,74	49,18	47,06	44,32	1,16	1,09
	Horní Ves	37,58	31,97	35,29	32,57	0,94	0,87
	Vítová	6,45	8,20	5,88	9,44	0,91	1,46

Název obce	Část obce	podíl části obce na obyv.	podíl části obce na kandidát.	podíl části obce na mandát.	Podíl části obce na hlasech	Míra repre. 1	Míra repre. 2
		a	b	c	d	c/a	d/a
Ludkovice	Ludkovice	89,13	96,88	100,00	99,15	1,12	1,11
	Pradlisko	10,87	3,13	0,00	0,85	0,00	0,08
Luhačovice	Kladná Žilín	4,02	2,38	0,00	1,20	0,00	0,30
	Luhačovice	86,76	91,07	100,00	94,02	1,15	1,08
	Polichno	5,39	4,17	0,00	3,11	0,00	0,58
	Řetečov	3,82	2,38	0,00	1,67	0,00	0,44
Otrokovice	Kvítkovice	28,24	25,30	30,43	28,43	1,08	1,01
	Otrokovice	71,76	74,70	69,57	71,57	0,97	1,00
Rokytnice	Kochavec	11,00	11,11	0,00	3,27	0,00	0,30
	Rokytnice	89,00	85,19	100,00	96,73	1,12	1,09
Slavičín	Divnice	4,41	4,17	0,00	3,31	0,00	0,75
	Hrádek na Vlárské dráze	11,57	9,52	14,29	9,64	1,24	0,83
	Nevšová	7,57	7,74	4,76	5,57	0,63	0,74
	Slavičín	76,45	78,57	80,95	81,47	1,06	1,07
Štítná nad Vlárí-Popov	Popov	20,86	14,67	6,67	16,26	0,32	0,78
	Štítná nad Vlárí	79,14	85,33	93,33	83,74	1,18	1,06
Valašské Klobouky	Lipina	4,72	1,95	0,00	2,13	0,00	0,45
	Mírošov	1,83	1,95	0,00	0,68	0,00	0,37
	Smolína	5,30	2,93	0,00	3,07	0,00	0,58
	Valašské Klobouky	88,15	93,17	100,00	94,12	1,13	1,07
Vizovice	Chrastěšov	3,31	0,00	0,00	0,00	0,00	0,00
	Vizovice	96,69	100,00	100,00	100,00	1,03	1,03
Vlachovice	Vlachovice	74,68	76,09	87,50	75,09	1,17	1,01
	Vrbětice	25,32	23,91	12,50	24,91	0,49	0,98
Zádveřice-Raková	Raková	16,41	4,55	9,09	4,08	0,55	0,25
	Zádveřice	83,59	95,45	90,91	95,92	1,09	1,15

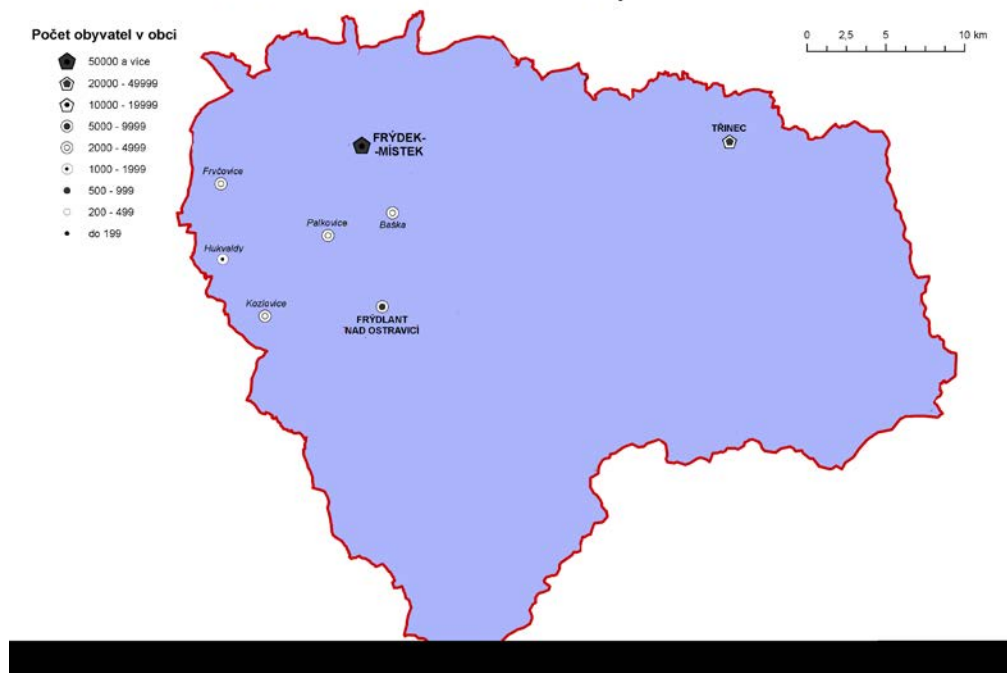
Název obce	Část obce	podíl části obce na obyv.	podíl části obce na kandidát.	podíl části obce na mandát.	Podíl části obce na hlasech	Míra repre. 1	Míra repre. 2
		a	b	c	d	c/a	d/a
Zlín	Chlum	0,12	0,40	0,00	0,49	0,00	4,23
	Jaroslavice	0,88	1,98	2,44	1,06	2,76	1,20
	Klečůvka	0,39	0,59	2,44	1,26	6,32	3,26
	Kostelec	1,93	2,57	4,88	3,70	2,52	1,91
	Kudlov	1,83	2,57	4,88	3,25	2,67	1,78
	Lhotka	0,30	0,00	0,00	0,00	0,00	0,00
	Louky	1,29	1,39	4,88	1,66	3,78	1,28
	Lužkovice	0,76	1,19	2,44	1,48	3,21	1,95
	Malenovice	9,43	11,09	12,20	12,83	1,29	1,36
	Mladcová	2,71	2,77	0,00	3,59	0,00	1,32
	Prštné	4,32	3,56	7,32	3,92	1,69	0,91
	Přiluky	1,71	4,55	4,88	5,26	2,86	3,08
	Salaš	0,27	0,00	0,00	0,00	0,00	0,00
	Štípa	2,08	2,18	0,00	2,05	0,00	0,99
	Velíková	0,59	0,99	0,00	0,99	0,00	1,67
	Zlín		68,90	63,56	53,66	58,47	0,78

9.11 Obce členěné na místní části na území okresu Bruntál skoslezského kraje



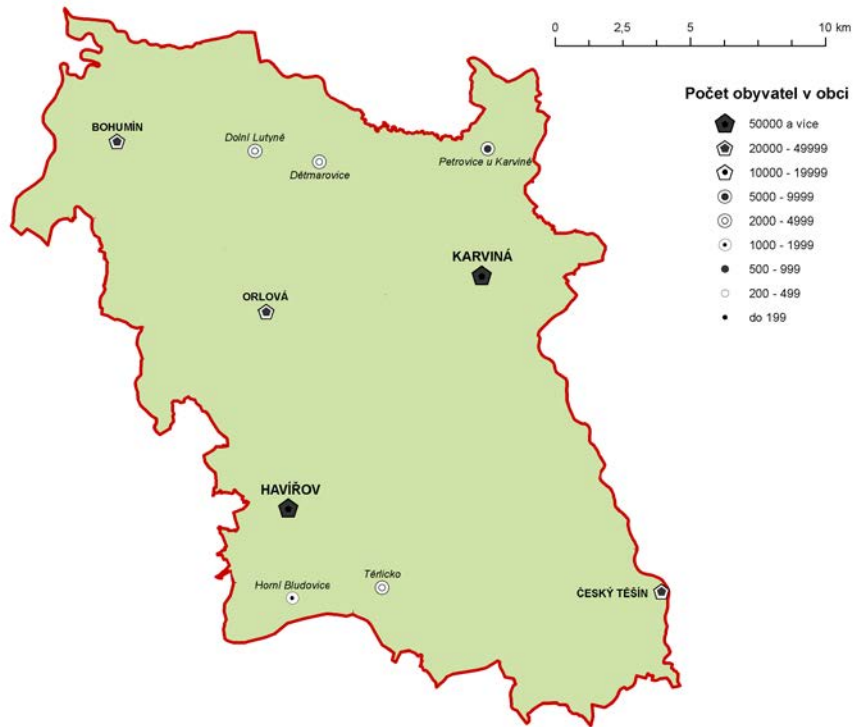
Obr. 13 Obce členěné na více částí na území okresu Bruntál, Vlastní zpracování z ČSÚ

Obce členěné na místní části na území okresu Frýdek-Místek



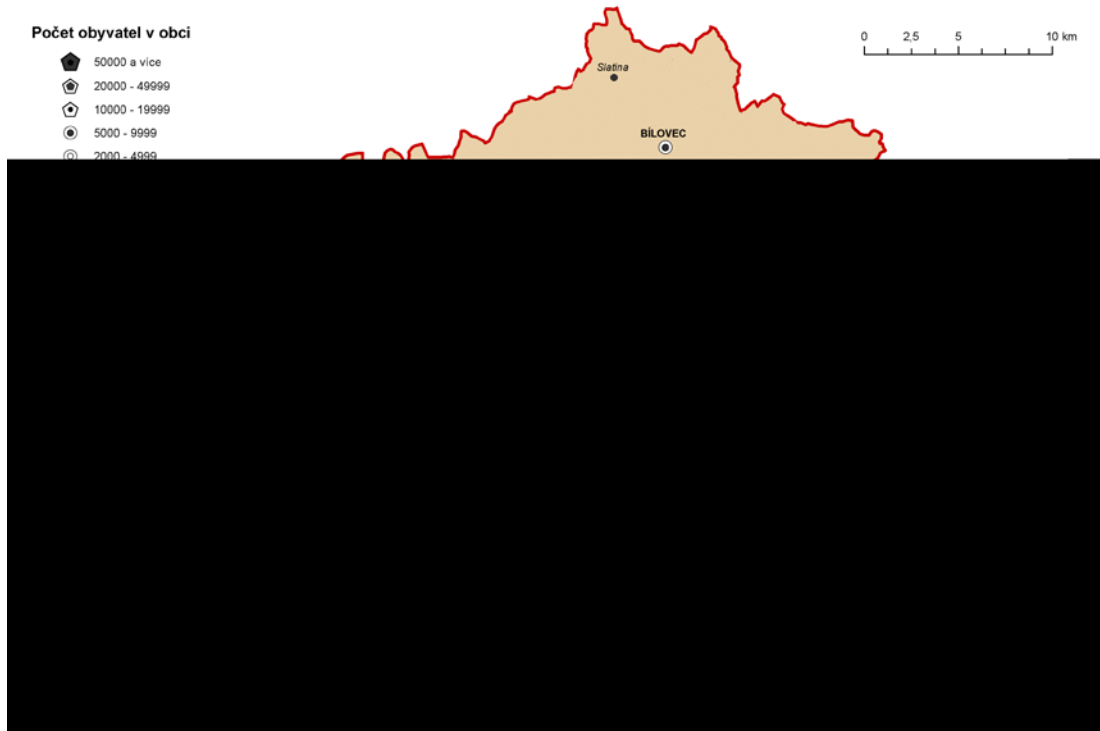
Obr. 14 Obce členěné na více částí na území okresu Frýdek-Místek, Vlastní zpracování z ČSÚ

Obce členěné na místní části na území okresu Karviná



Obr. 15 Obce členěné na více částí na území okresu Karviná, Vlastní zpracování z ČSÚ

Obce členěné na místní části na území okresu Nový Jičín



Obr. 16 Obce členěné na více částí na území okresu Nový Jičín, Vlastní zpracování z ČSÚ

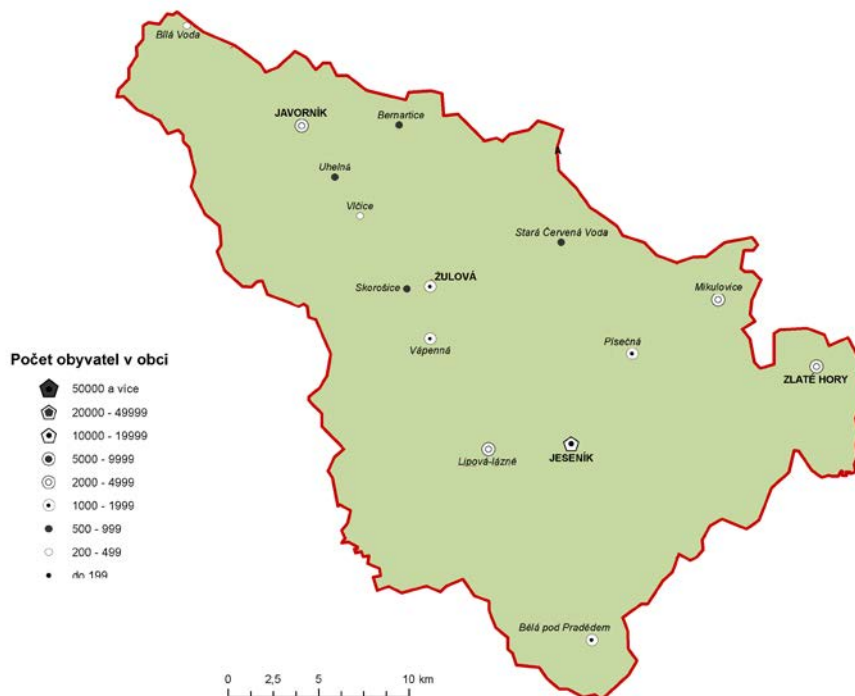
Obce členěné na místní části na území okresu Opava



Obr. 17 Obce členěné na více částí na území okresu Opava, Vlastní zpracování z ČSÚ

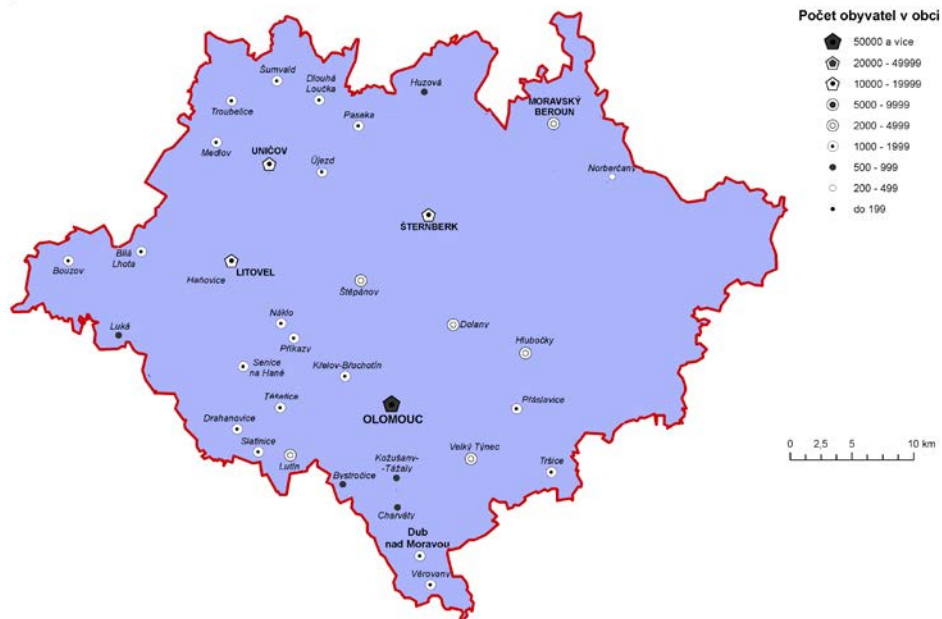
9.12 Lokalizace členěných obcí na území Olomouckého kraje

Obce členěné na místní části na území okresu Jeseník



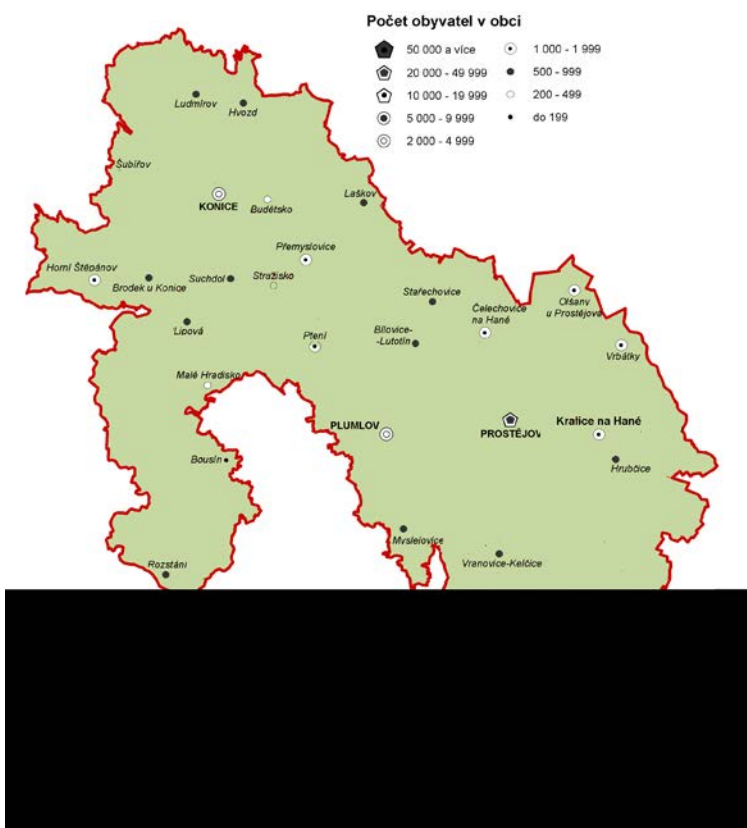
Obr. 18 Obce členěné na více částí na území okresu Jeseník, Vlastní zpracování z ČSÚ

Obce členěné na místní části na území okresu Olomouc



Obr. 19 Obce členěné na více částí na území okresu Olomouc, Vlastní zpracování z ČSÚ

Obce členěné na místní části na území okresu Prostějov



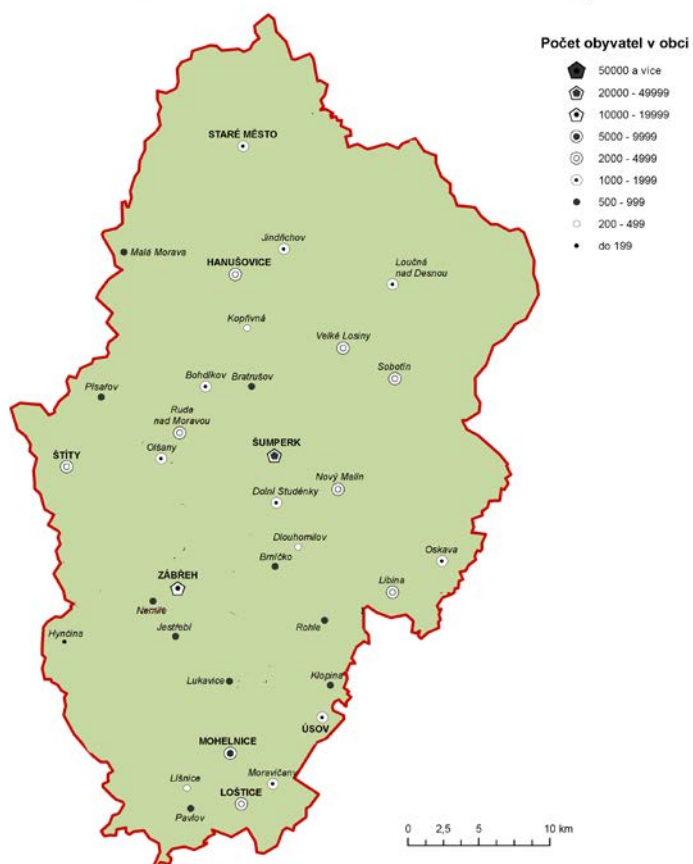
Obr. 20 Obce členěné na více částí na území okresu Prostějov, Vlastní zpracování z ČSÚ

Obce členěné na místní části na území okresu Přerov



Obr. 21 Obce členěné na více částí na území okresu Přerov, Vlastní zpracování z ČSÚ

Obce členěné na místní části na území okresu Šumperk



Obr. 22 Obce členěné na více částí na území okresu Šumperk, Vlastní zpracování z ČSÚ

9.13 Lokalizace členěných obcí na území Kraje Vysočina

Obce členěné na místní části na území okresu Havlíčkův Brod



Obr. 23 Obce členěné na více částí na území okresu Havlíčkův Brod, Vlastní zpracování z ČSÚ
Obce členěné na místní části na území okresu Jihlava



Obr. 24 Obce členěné na více částí na území okresu Jihlava, Vlastní zpracování z ČSÚ

Obce členěné na místní části na území okresu Pelhřimov



Obr. 25 Obce členěné na více částí na území okresu Pelhřimov, Vlastní zpracování z ČSÚ

Obce členěné na místní části na území okresu Třebíč



Obr.26 Obce členěné na více částí na území okresu Třebíč, Vlastní zpracování z ČSÚ

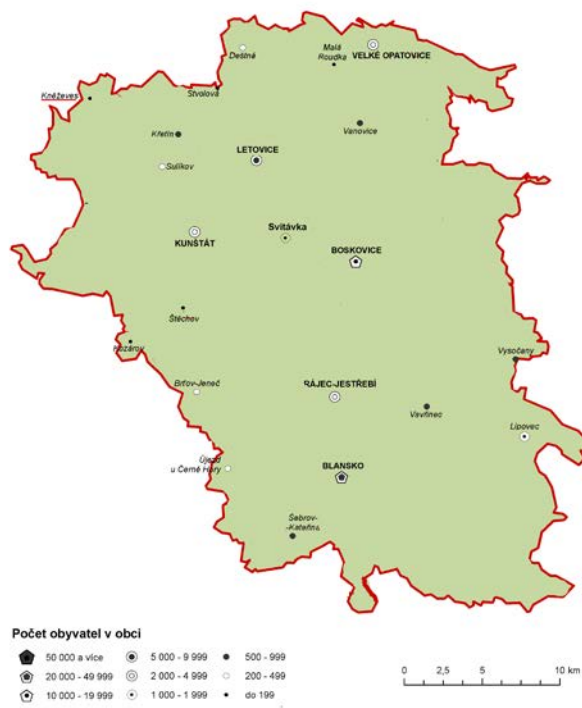
Obce členěné na místní části na území okresu Žďár nad Sázavou



Obr. 27 Obce členěné na více částí na území okresu Žďár nad Sázavou, Vlastní zpracování z ČSÚ

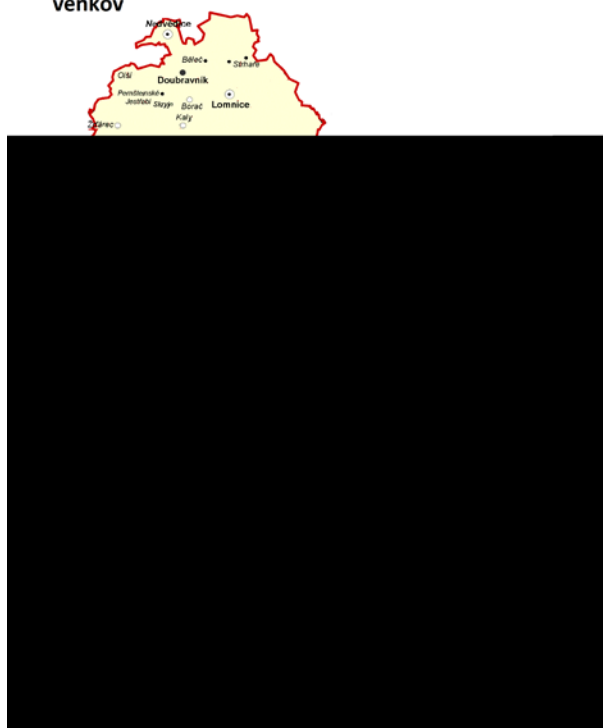
9.14 Lokalizace členěných obcí na území Jihomoravského kraje

Obce členěné na místní části na území okresu Blansko



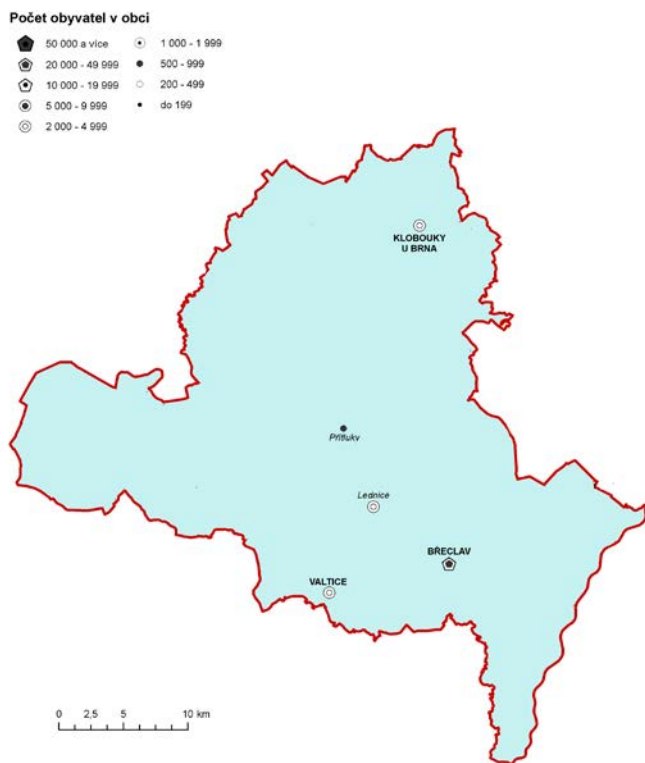
Obr.28 Obce členěné na více částí na území okresu Blansko, Vlastní zpracování z ČSÚ

Obce členěné na místní části na území okresu Brno-venkov

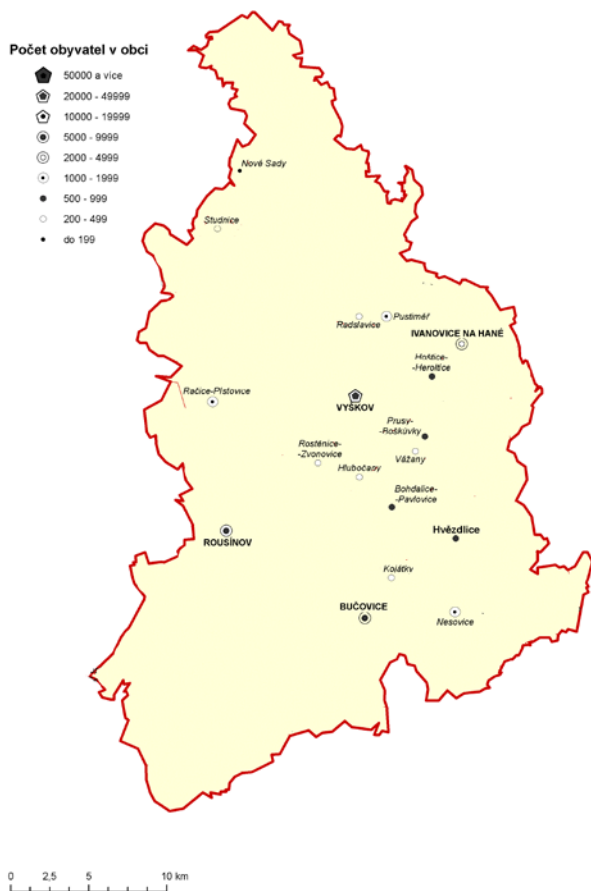


Obr. 29 Obce členěné na více částí na území okresu Brno-venkov, Vlastní zpracování z ČSÚ

Obce členěné na místní části na území okresu Břeclav

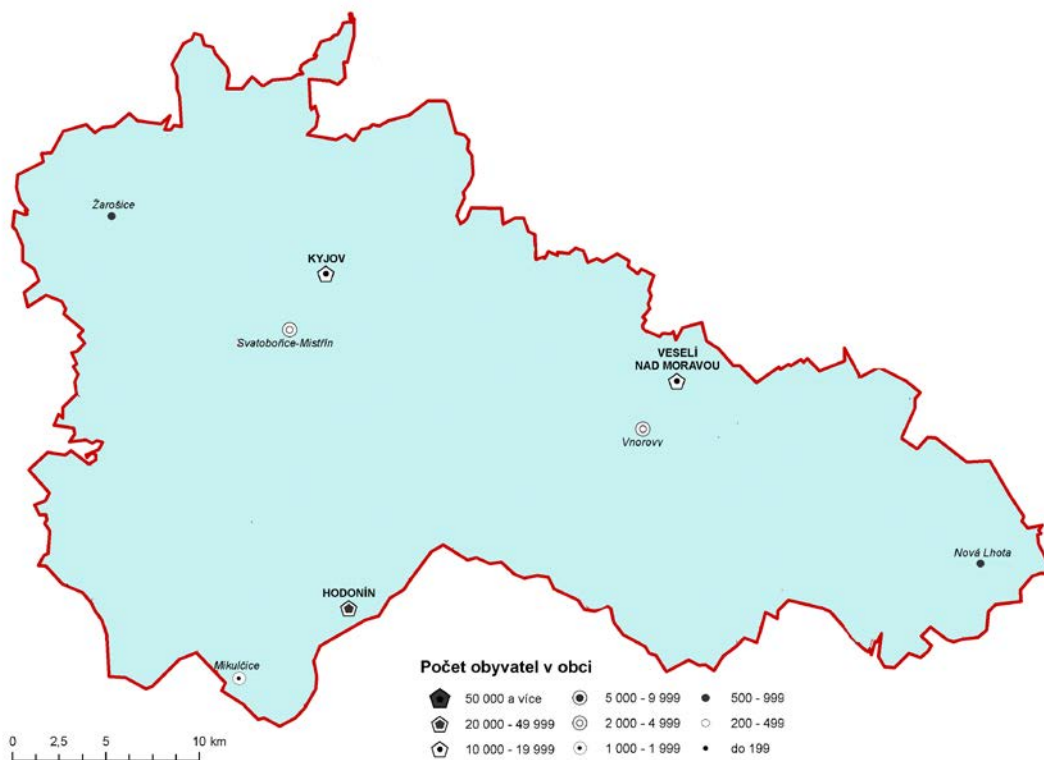


Obr. 30 Obce členěné na více částí na území okresu Břeclav, Vlastní zpracování z ČSÚ
Obce členěné na místní části na území okresu Vyškov



Obr. 31 Obce členěné na více částí na území okresu Vyškov, Vlastní zpracování z ČSÚ

Obce členěné na místní části na území okresu Hodonín



Obr. 32 Obce členěné na více částí na území okresu Hodonín, Vlastní zpracování z ČSÚ


Obce členěné na místní části na území okresu Znojmo



Obr. 33 Obce členěné na více částí na území okresu Znojmo, Vlastní zpracování z ČSÚ

9.15 Lokalizace členěných obcí na území Zlínského kraje

Obce členěné na místní části na území okresu Kroměříž



Obr. 34 Obce členěné na více částí na území okresu Kroměříž, Vlastní zpracování z ČSÚ

Obce členěné na místní části na území okresu Vsetín

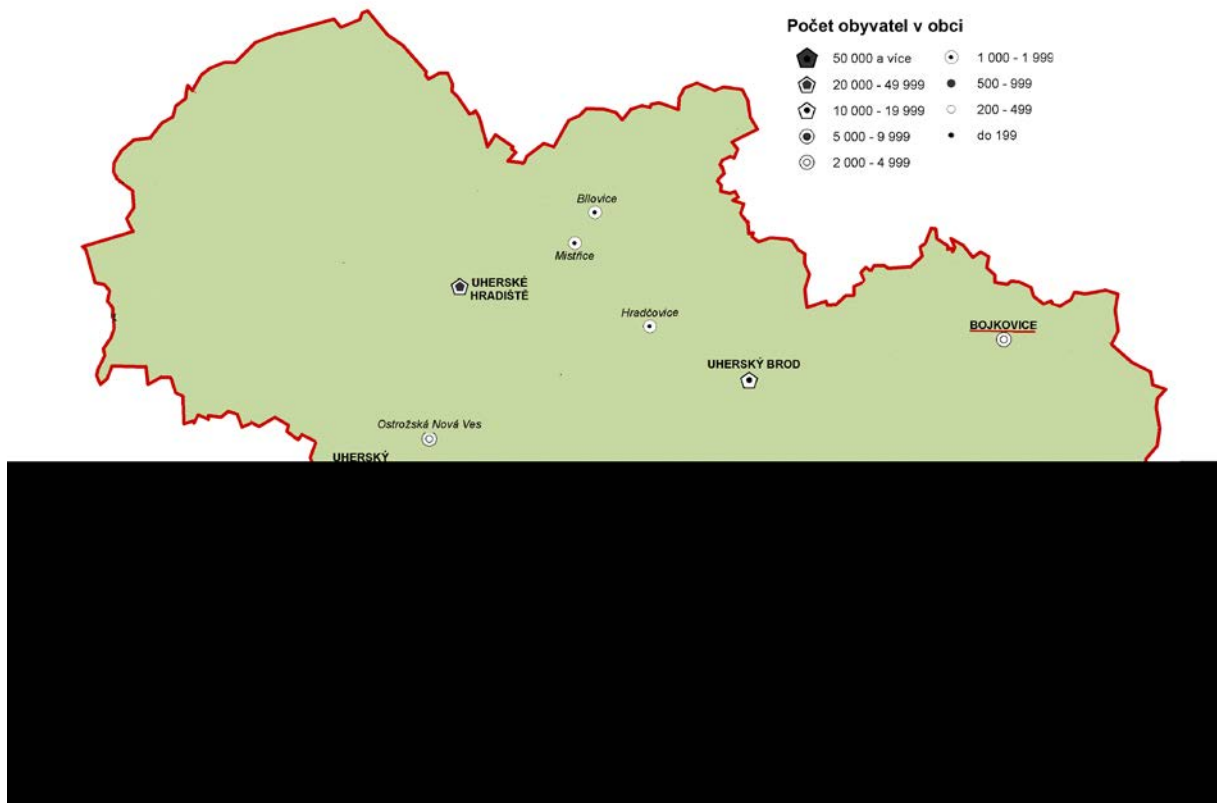
Počet obyvatel v obci

- 50000 a více
- 20000 - 49999
- 10000 - 19999
- 5000 - 9999
- 2000 - 4999
- 1000 - 1999
- 500 - 999
- 200 - 499
- do 199



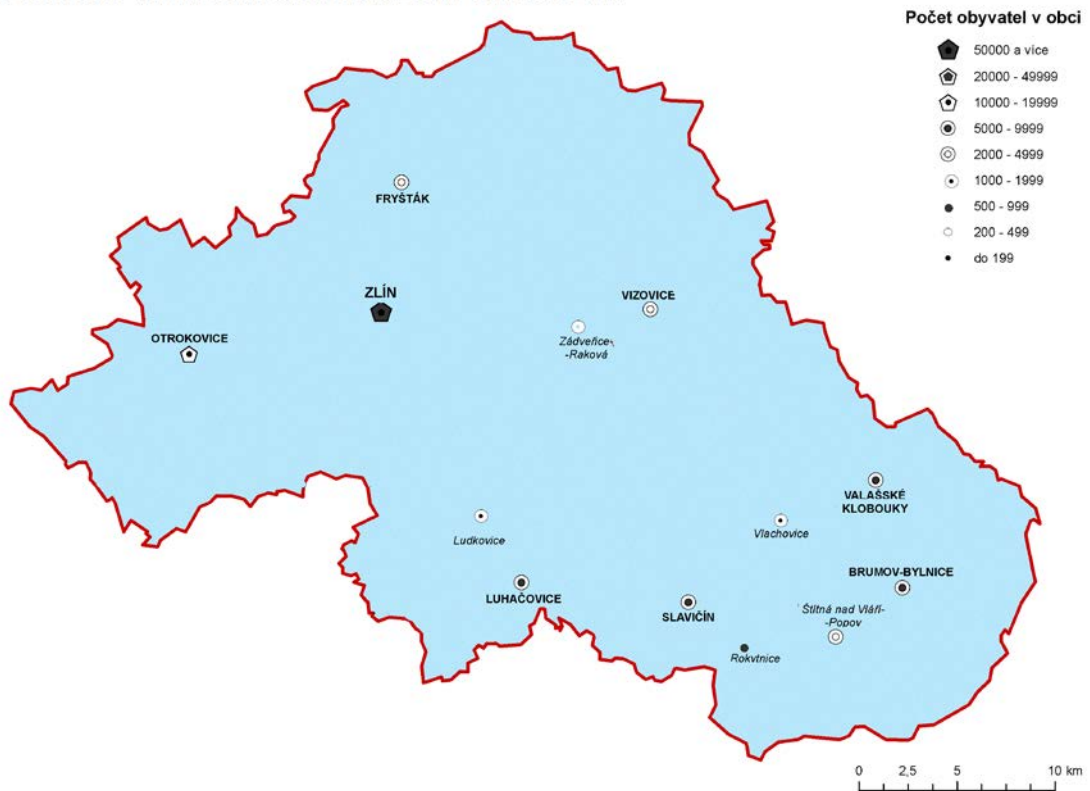
Obr. 35 Obce členěné na více částí na území okresu Vsetín, Vlastní zpracování z ČSÚ

Obce členěné na místní části na území okresu Uherské Hradiště



Obr. 36 Obce členěné na více částí na území okresu Uherské Hradiště, Vlastní zpracování z ČSÚ

Obce členěné na místní části na území okresu Zlín



Obr. 37 Obce členěné na více částí na území okresu Zlín, Vlastní zpracování z ČSÚ