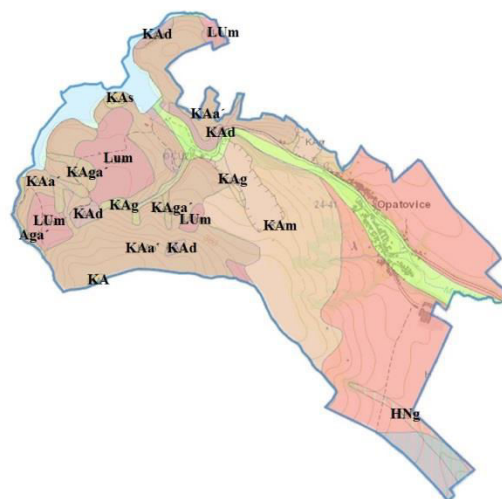


1 Přílohy

Příloha č. 1- Pedologická mapa

Pedologická mapa



Legenda

- KAa' Kambizem mesobazická
- KAd Kambizem dystrická
- KAg Kambizem oglejená
- KAga' Kambizem oglejená mesobazická
- KAm Kambizem modální
- KAs Kambizem rankerová
- HNg Hnědozem oglejená
- HNm Hnědozem modální
- FLm Fluvizem modální
- LUm Luvizem modální

Zdroj: <http://mapy.geology.cz/pudy/>

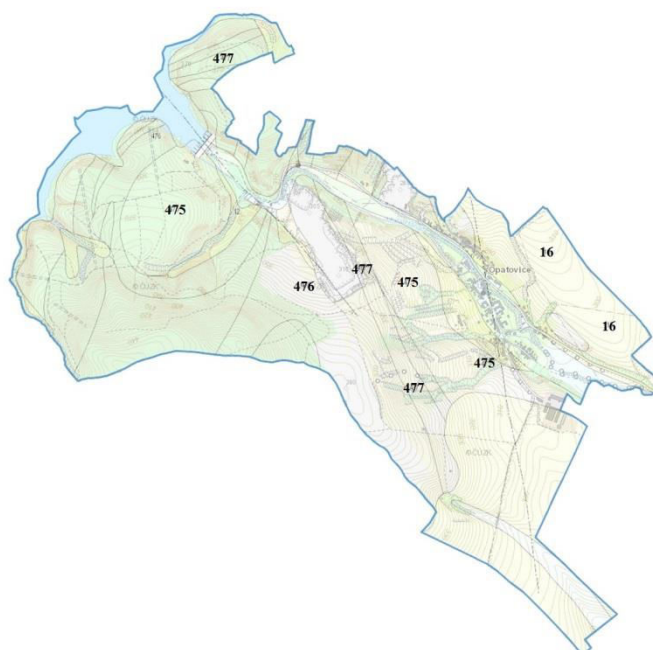


1:25 000

Zdroj: <http://mapy.geology.cz/pudy/>

Příloha č. 2- Geologická mapa

Geologická mapa



Legenda

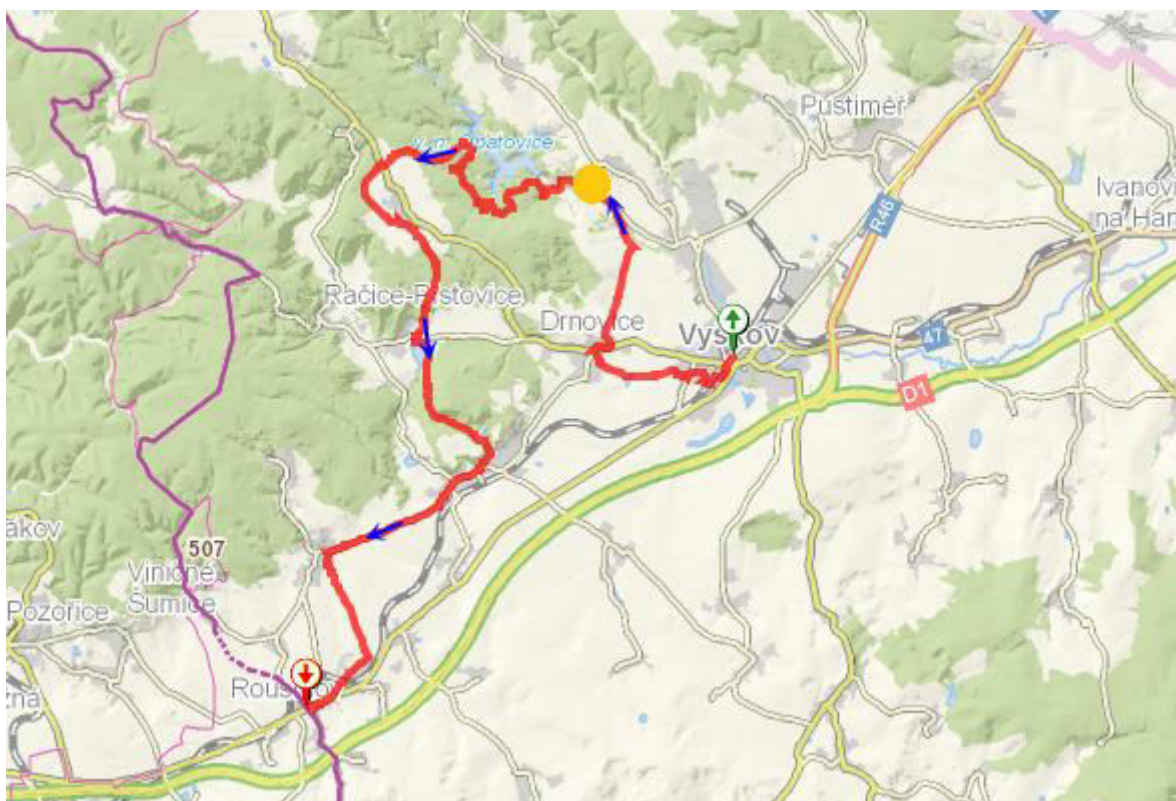
- 477 Slepeneč
- 476 Droba
- 475 Břidlice, prachovec, droba
- 16 Spraš, sprašová hlína

Zdroj: http://mapy.geology.cz/geocr_50/

1:15 000

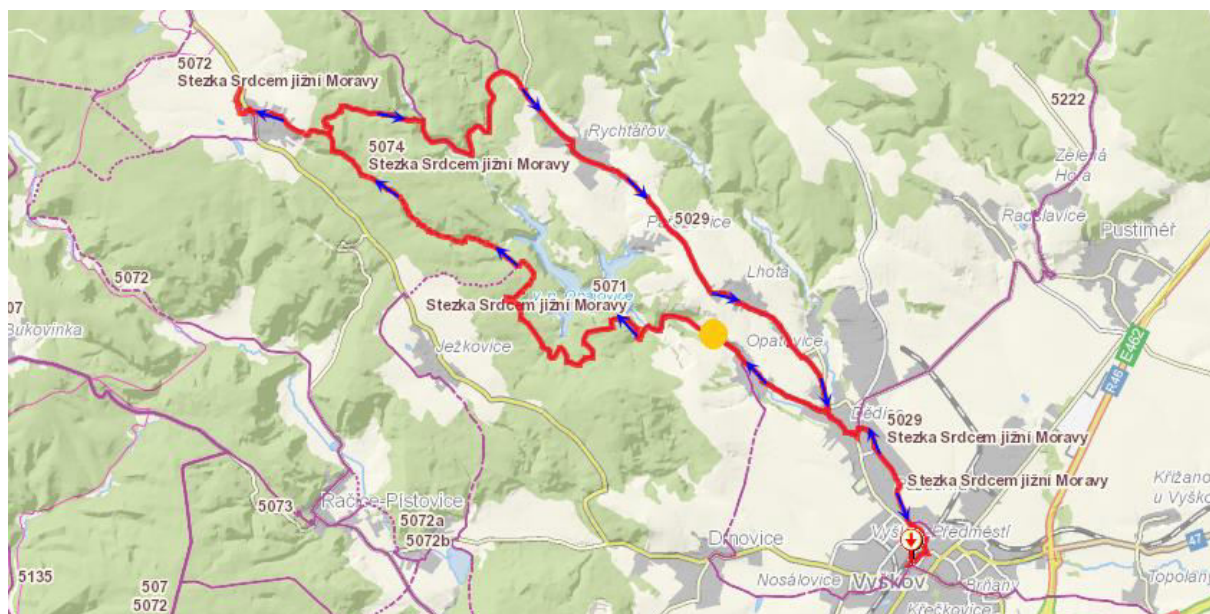
Zdroj: http://mapy.geology.cz/geocr_50/

Příloha č. 3 Cyklostezka I.



Zdroj: <http://www.cyklo-jizni-morava.cz/5071>

Příloha č. 4 Cyklostezka II.



Zdroj: <http://www.cyklo-jizni-morava.cz/drahanskou-vrchovinou-za-perlami-vyskovska>

Příloha č. 5 Zakládání přehrady



Zdroj: <http://opatovice-vyskov.unas.cz/opatovice.html>

Příloha č. 6 Lom Opatovice I.



Zdroj: Hermanová (2016)

Příloha č. 7 Lom Opatovice I.



Zdroj: Hermanová (2016)

Příloha č. 8 Lom Opatovice u Vyškova



Zdroj: Hermanová (2016)

Příloha č. 9 Lom Opatovice u Vyškova



Zdroj: Hermanová (2016)

Příloha č. 10 Růženin lom, Brno



Zdroj: <http://galerie.artavision.cz/displayimage.php?album=14&pos=110>

Příloha č. 11 Růženin lom, Brno



Zdroj:

http://verkaal.rajce.idnes.cz/Ruzenin_lom_Hadecka_planinka_16.6.2011/#DSC_2182.jpg

Příloha č. 12 Lužická jezera



Zdroj: <http://www.luzickajezera.cz/inline-vylety/>

Příloha č. 13 Lužická jezera



Zdroj: <http://librec.jizerske-hory-ubytovani.eu/cs/luzicka-jezera-na-in-line-bruslich-lausitzer-seenland.html>

