

Česká zemědělská univerzita v Praze

Provozně ekonomická fakulta

Katedra humanitních věd



Diplomová práce

Drobné církevní stavby

Bc. Barbora Bláhová

© 2015 ČZU v Praze

ČESKÁ ZEMĚDĚLSKÁ UNIVERZITA V PRAZE

Katedra humanitních věd
Provozně ekonomická fakulta

ZADÁNÍ DIPLOMOVÉ PRÁCE

Barbora Bláhová

Veřejná správa a regionální rozvoj

Název práce

Drobné církevní stavby

Název anglicky

Minor Church Architecture

Cíle práce

Hlavním cílem mé práce je vyhledat, popsat a vytvořit fotodokumentaci drobných církevních staveb ve vybraných obcích mikroregionu Třemšín, zjistit jejich vlastníka a zhodnotit zda a jakým způsobem o stavbu pečují. Dalším dílčím cílem je porovnat, které drobné církevní stavby se v dané lokalitě vyskytují nejvíce.

Metodika

Diplomová práce se skládá z teoretické a praktické části. Informace byly získány studiem odborné literatury, zpracováním vyhledaných dokumentů, návštěvou obecních úřadů, městského muzea, místní farnosti a terénním výzkumem mikroregionu Třemšín.

Doporučený rozsah práce

60 – 80 stran

Klíčová slova

církevní stavba, kaplička, kříž, zvonice, socha, mikroregion Třemšín, oprava

Doporučené zdroje informací

- HANZL, Zdeněk, Zdeněk GÁBA, Lubomír PROCHÁZKA, Kateřina SEDLICKÁ, Jiří SLOUKA a Jiří TRAKSLER. Kámen v rukodělné výrobě českého venkova. Praha 2: Lidové noviny, 2003, 262 s. ISBN 80-7106-536-6.
- KUČA, Karel. České moravské a slezské zvonice. 2. opravené a rozšířené vydání. Praha: Libri, 2001, 379 s. ISBN 80-7277-018-7.
- LANGER, Jiří a Josef VAŘEKA. Naše lidové stavby. Praha: Albatros, 1983, 351 s. ISBN 13-870-83.
- NUSEK, Jindřich a Jan SVOBODA. Příběh kapliček: drobné sakrální objekty na Podblanicku. Vyd. 1. Vlašim: Muzeum okresu Benešov, 2001, 132 s. ISBN 80-864-5206-9.
- SLAVÍK, František Augustin. F.A. Slavíka Rožmitál pod Třemšínem a jeho okolí. Vyd. 3. Rožmitál pod Třemšínem: Město Rožmitál pod Třemšínem, 2005, 294 s., [18] l. obr. příl. ISBN 80-239-4958-6.
- VAŘEKA, Josef a Václav FROLEC. Lidová architektura: encyklopedie. 2., přeprac. vyd., V nakl. Grada 1. vyd. Praha: Grada, 2007, 428 s. ISBN 978-80-247-1204-8.

Předběžný termín obhajoby

2015/06 (červen)

Vedoucí práce

PhDr. Miroslav Polišínský, CSc.

Elektronicky schváleno dne 12. 11. 2014

doc. PhDr. Michal Lošťák, Ph.D.

Vedoucí katedry

Elektronicky schváleno dne 13. 11. 2014

Ing. Martin Pelikán, Ph.D.

Děkan

V Praze dne 31. 03. 2015

Čestné prohlášení

Prohlašuji, že svou diplomovou práci "Drobné církevní stavby" jsem vypracovala samostatně pod vedením vedoucího diplomové práce a s použitím odborné literatury a dalších informačních zdrojů, které jsou citovány v práci a uvedeny v seznamu literatury na konci práce. Jako autorka uvedené diplomové práce dále prohlašuji, že jsem v souvislosti s jejím vytvořením neporušila autorská práva třetích osob.

V Praze dne 31.3.2015

Bc. Barbora Bláhová

Poděkování

Ráda bych touto cestou poděkovala PhDr. Miroslavu Poliškému, CSc. za odborné vedení a cenné rady při zpracování diplomové práce. Dále bych ráda poděkovala všem, kteří mi poskytli důležité informace, materiály a projevili vstřícnost při zjišťování potřebných dat.

Drobné církevní stavby

Minor Church Architecture

Souhrn

Diplomová práce je zaměřena na téma drobné církevní stavby. Dokumentuje a zpracovává poznatky o drobných církevních objektech ve vybraných obcích mikroregionu Třemšín. Důvodem výběru tohoto tématu byla skutečnost, že ucelený přehled těchto památek ve vybrané lokalitě dosud chybí. Pozornost je věnována kaplím, kapličkám, křížům, sochám, svatým obrázkům, božím mukám a zvoničkám. Teoretická část se zabývá drobnými církevními stavbami z hlediska jejich vzniku, typologie a funkcí, které vedly k jejich stavbě. Dále práce uvádí možnosti čerpání finančních zdrojů na jejich údržbu a opravu a také právní zabezpečení těchto památek, které je zakotveno v zákoně o státní památkové péči, jehož novelizace vstoupila v platnost 1. 1. 2014. Výzkumná část obsahuje terénní výzkum, identifikaci staveb v dané oblasti, jejich vyfotografování, popsání a zhodnocení současného stavu dle autorkou vytvořených hodnotících kritérií. Současně byl výzkum veden ke zjištění vlastníka a ověření, zda o památku pečuje, udržuje ji a opravuje. Porovnána byla i četnost výskytu jednotlivých staveb z hlediska typologie, ale i počtu zapsaných či nezapsaných památek v seznamech národního památkového ústavu. Na závěr je navržena turistická stezka, která by drobnou církevní architekturu zviditelnila.

Summary

The thesis is focused on the Minor Church Architecture. It documents and compiles findings about smaller sacred object in the selected villages, towns, and urban areas of the micro-region of Třemšín. The reason for selecting this subject was due to the fact that these monuments are not recorded in the selected locality. The attention is paid to churches, village chapels, crucifixes, statutes, pictures of saints, devotional pillars and bell towers. The theoretical part is focused on the smaller sacred buildings from the point of their origin, typology and functions that led to their construction. The thesis also mentions possibilities for gathering financial resources for the maintenance and repairs along with legal support of sights, under the terms of the state historical laws, effectively updated 1. 1. 2014. The research part contains field research, identification of the buildings in the mentioned region, their photography, descriptions and evaluations of the current state according to the author's created evaluative criteria. Evaluations included finding the owner, verifying if he takes care of the monument, maintains it and repairs it. A comparison was done to evaluate the quantity and type of unregistered sights or monuments to the registered buildings in the lists of National Historical Institute, Prague. There is suggested touristic pathway at the end that would promote these small sacred architectural sites.

Klíčová slova: mikroregion Třemšín, drobné církevní stavby, kapličky, kříže, sochy, obrázky svatých, zvoničky, kulturní památka, typologie, function

Keywords: the micro-region of Třemšín, Minor Church Architecture, village chapels, crucifixes, statues, pictures of saints, bell towers, Cultural Monument, typology, fiction

Obsah

1	Úvod.....	10
1.1	Vymezení tématu	10
1.2	Vybraná lokalita.....	11
2	Cíl práce a metodika	12
3	Teoretická část – Drobné církevní stavby.....	13
3.1	Vznik.....	13
3.2	Funkce.....	13
3.3	Vymezení pojmů.....	15
3.3.1	Sakrální stavby.....	15
3.3.2	Boží muka	15
3.3.3	Kaple	16
3.3.4	Kapličky.....	16
3.3.5	Zvonice	16
3.3.6	Zvoničky	17
3.3.7	Kříže.....	17
3.3.8	Smírčí kříže.....	18
3.3.9	Sochy	18
3.3.10	Svaté obrázky v krajině.....	20
3.4	Právní rámec	20
3.4.1	Prohlašování a evidence kulturních památek.....	20
3.4.2	Ochrana a udržování stavu kulturních památek.....	21
3.4.3	Obnovení kulturních památek.....	21
3.4.4	Restaurátor	22
3.4.5	Ochranné pásmo	23
3.4.6	Památková rezervace a památková zóna	23
3.5	Ekonomický rámec	23
3.5.1	Granty a dotace podporované Ministerstvem kultury.....	24
3.5.2	Dotace a granty podporované Ministerstvem pro místní rozvoj ČR	25
3.5.3	Finanční prostředky čerpané z programů Evropské unie.....	25
3.5.4	Granty a dotace Krajského úřadu Středočeského kraje	25
3.5.5	Nepřímá finanční pomoc státu vlastníkům kulturní památky.....	26
3.5.6	Finanční podpora prostřednictvím obce s rozšířenou působností.....	26
3.5.7	Ostatní finanční prostředky.....	27
4	Výzkumná část.....	28
4.1	Cíl výzkumu.....	28
4.2	Metoda výzkumu	28
5	Historické souvislosti dané lokality	30
5.1	Historie Rožmitálu pod Třemšínem.....	30
5.2	Rožmitálské železářny	31
6	Charakteristika obcí a drobné církevní stavby.....	33
6.1	Územně správní členění.....	33
6.2	Bezděkov pod Třemšínem	34
6.3	Hutě pod Třemšínem	37
6.4	Nepomuk.....	39
6.5	Nesvačily	41
6.6	Pňovice.....	43
6.7	Rožmitál pod Třemšínem.....	46

6.8	Starý Rožmitál	52
6.9	Skuhrov	56
6.10	Sedlice.....	58
6.11	Hoděmyšl	60
6.12	Strýčkovy	61
6.13	Věšín	63
6.14	Buková	64
6.15	Voltuš.....	66
6.16	Vranovice.....	69
6.17	Vševily	72
6.18	Zalány	74
6.19	Zaniklé drobné církevní stavby.....	81
7	Diskuse.....	82
8	Praktická část	88
8.1	Hodnocení praktické části.....	90
9	Výsledky výzkumu	91
10	Závěr	93
11	Seznam tabulek a grafů.....	95
11.1	Seznam tabulek	95
11.2	Seznam grafů	95
12	Seznam obrázků a fotografií	96
12.1	Seznam obrázků.....	96
12.2	Seznam fotografií.....	96
13	Seznam zdrojů.....	101
13.1	Literatura.....	101
13.2	Internetové zdroje	102
13.3	Osobní sdělení.....	104
13.4	Kroniky obcí	104
	Přílohy:.....	105
	Příloha I - Fotografie.....	105
	Příloha II – Obrázky map.....	136
	Příloha III – Faktury oprav památek	145

1 Úvod

„S krajinami je to jako s lidmi, nikdy je úplně nepoznáme. Každý člověk a každá krajina mohou za určitých okolností projít všemi fázemi, od té nejubožejší ošklivosti až po tu nejvznešenější krásu.

Morgenstern“ [13]

Pohled do krajiny připomíná rozevřenou knihu, ve které je možné ledacos vyčíst. Vypovídá o své minulosti i o své současnosti. Tam, kde se člověk narodí nebo kde žije, je mu tak blízká a známá. Lesy a louky, pole a domy, rybníky a řeky, cesty a cestičky... a právě sem jsou zakomponovány drobné objekty, zvané drobné církevní stavby. Je jich mnoho, tváří se jako jemné ozdobičky, které dokreslují krajinný obraz. Jedná se o kaple, kapličky, křížky, zvoničky, boží muka, sochy svatých, svaté obrázky, smírčí kříže a křížové kameny či křížové cesty. Stojí tu už hezkou řádku let, což svědčí o tom, že lidé o ně většinou jeví zájem, zapálí zde svíčku, položí květinu, ale hlavně se o ně starají a lépe či hůře je udržují a opravují. Na druhou stranu však nutno podotknout, že ve všech případech tomu tak nebylo, zvláště v období socialismu. Nemalé množství z nich bylo zbouráno, zničeno nebo vědomě zlikvidováno.

V oblasti mikroregion Třemšín, tz. v Rožmitále pod Třemšínem a jeho okolí se stále ještě vyskytuje těchto drobných stavbiček mnoho. Nejsou bezvýznamné, protože každá má svůj pozoruhodný příběh, svoji letitou historii a možná i tajemství, které už nikdy nevypátráme.

Důvodem zpracování tématu drobné církevní stavby je nejen dosud neexistující práce tohoto rozsahu, ale také připomenutí zajímavých památek, které stojí nejen za naše povšimnutí a zájem se o nich alespoň něco dozvědět, ale i za vynaložení iniciativy pro jejich udržování, obnovování a zachování existence.

1.1 Vymezení tématu

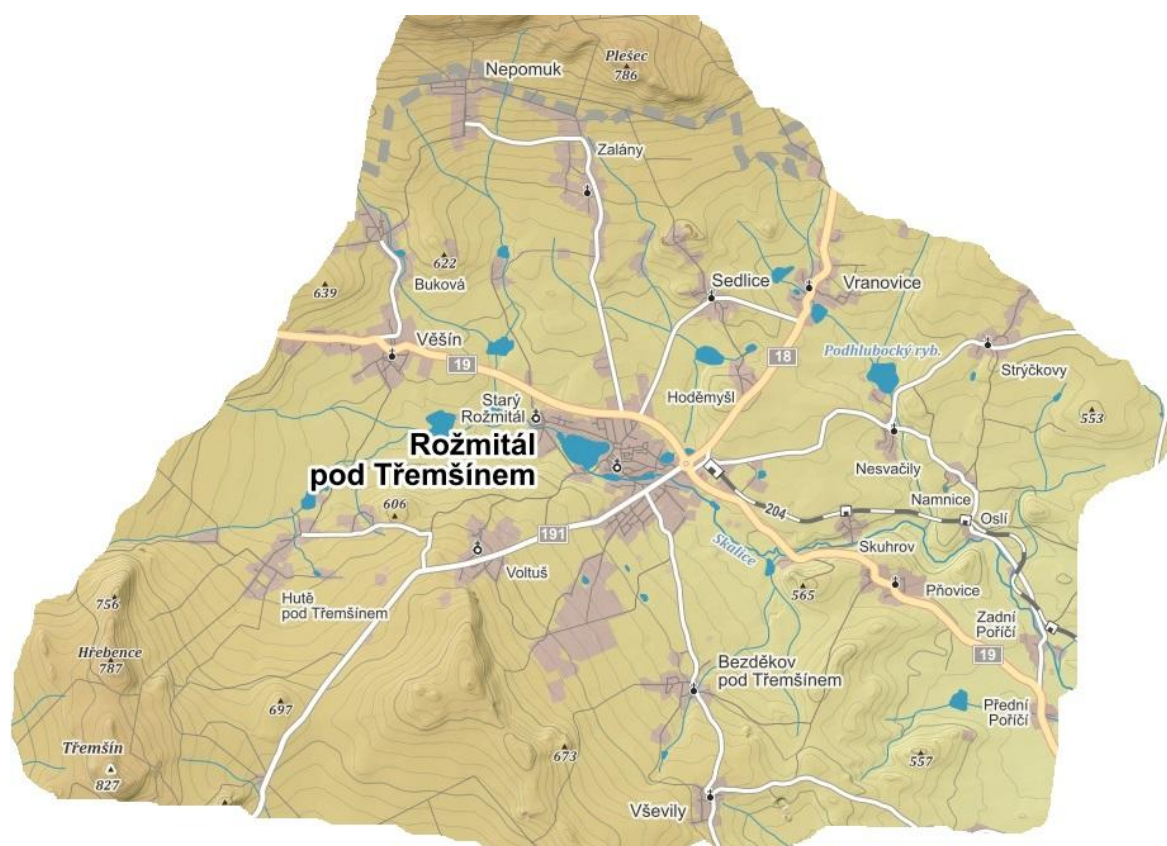
Tématem práce je vytvoření uceleného přehledu drobných církevních staveb ve vybraných obcích mikroregionu Třemšín. Jsou nedílnou součástí krajiny a vydávají svědectví o minulosti a historii našeho města. Třebaže většina z nich není zapsána v registru národního památkového ústavu jako kulturní památka, mají historickou nebo architektonickou hodnotu. Nalezneme je ve městě, na křižovatkách a rozcestích nebo za

městem či vesnicí, uprostřed louky, v polích, podél cest. Drobné církevní objekty budou zmapovány z hlediska jejich výskytu, popsány, fotograficky zdokumentovány, bude zjištěn vlastník a zhodnocen současný stav.

1.2 Vybraná lokalita

Vymezené území jsou vybrané obce mikroregionu Třemšín, jehož centrem je malebné městečko Rožmitál pod Třemšínem. Leží ve Středočeském kraji u východního okraje zalesněné vrchoviny Brd v nadmořské výšce 519 m n. m. Od Prahy je město vzdáleno asi 80 km na jihozápad a od okresního města Příbram asi 17 km také jihozápadně. [24] Rozkládá se pod vrcholem Třemšín, 827 m n. m., jež se řadí mezi nejvyšší vrcholy Brd, vzdálený vzdušnou čarou cca 8 km jihozápadně od města. V Roce 1997 zde byl zřízen Přírodní park Třemšín, kde se nachází přírodní rezervace a přírodní i církevní památky. Vybrané obce mikroregionu Třemšín leží v blízkém okolí jeho centra.

Obrázek 1 - Mapa vybraných obcí mikroregionu Třemšín



Zdroj: www.mapy.cz

2 Cíl práce a metodika

Hlavním cílem této diplomové práce je vyhledat, popsat a vytvořit fotodokumentaci drobných církevních staveb ve vybraných obcích mikroregionu Třemšín. Dílčím cílem je vyhledat vlastníka, zhodnotit aktuální stav a potvrdit či vyvrátit hypotézu, zda vlastník se o památku stará a pečuje o ni. Dalším dílčím cílem je odpovědět na otázku, kterých drobných památek se v dané lokalitě vyskytuje nejvíce. Dále památky v mikroregionu Třemšín zviditelnit a dostat do povědomí obyvatel či potenciálních turistů.

Práce se skládá z teoretické a výzkumné části. V teoretické části byly použity informace získané studiem dostupných literárních pramenů, zákona o státní památkové péči a informace získané hledáním možností, jak získat dotace na obnovu zapsaných i nezapsaných památek v seznamech Národního památkového ústavu. Byla použita metoda studia a vyhledávání potřebných informací. Výzkumná část zpracovává poznatky o drobných církevních stavbách zjištěné především terénním výzkumem, návštěvou obecních úřadů jednotlivých obcí, městského muzea, okresního archivu v Příbrami, Odboru památkové péče v Příbrami a místní farnosti. Použita byla metoda terénního výzkumu, zpracování regionální literatury, rozhovoru, vytváření fotodokumentace, mapových podkladů, grafů. Dále byla použita metoda hodnocení, kdy autorka popsala aktuální stav památky podle vlastní navržené hodnotící tabulky.

3 Teoretická část – Drobné církevní stavby

3.1 Vznik

Na drobné církevní stavby je nahlíženo jako na symboly křesťanského kultovního života, ale velký význam pro jejich vznik měly již kultovní tradice v dobách dřívějších, v dobách před rozšířením křesťanské víry. [12] Již pravěký člověk pro orientaci v krajině používal různá znamení, značky nebo navršené kameny. Znamení kříže se objevilo už v mladší době kamenné. Z doby předkřesťanské jsou dochovány i různé zvyky, např. posvátné místo osazovat stromy. S nástupem křesťanství se znak kříže obohatil o tělo Krista, do kamenů se naopak kříž vytesal. Stal se nejtypičtějším křesťanským symbolem a jeho provedení jsou značně variabilní. Existují dřevěné s plechovým korpusem Krista nebo nízké kamenné tzv. baby, vysoké kamenné, zřídka zděné. Nejrozšířenější, zvláště za posledních 200 let, jsou kříže železné s kamenným soklem. [10] V 17. století sužovaly naše země války a v 18. století mor a cholera. Přesto díky novým ekonomickým a ideovým podmínkám došlo k rozšíření drobných církevních staveb, hlavně polních kapliček, soch, sloupů, křížů ze dřeva i z kamene. V blízkosti železáren koncem 19. století bývaly hojně kříže litinové. [11] Stavba kaplí a kapliček za vsí či u důležité komunikace je často spjata se zázračným místem (léčivá voda, zázračné uzdravení apod). Sochy se umísťovaly jako patroni a ochránci různých míst nebo byly vytvářeny jako výraz pokory a úcty k určitému světcí. [17] Do poloviny 20. let minulého století se mnohé drobné církevní stavby uchovaly, až v pozdější ateistické době jich značné množství zmizelo. [10] V období do roku 1945 sakrálních staveb spíše přibývalo, k bourání kostelů a kaplí docházelo ve většině případů pouze z důvodu modernizace nebo jejich zvětšení. Chátrání a postupné likvidace sakrálních staveb nastaly v době komunistického režimu po roce 1948 a trvaly 40 let. Ničení zasáhlo celou škálu, od drobných sakrálních památek až po velké stavby. Řada z nich patřila k vysoce uměleckým a architektonicky hodnotným památkám. [18]

3.2 Funkce

Za primární lze považovat funkci, která vedla ke zřízení těchto objektů. Je to funkce kultovně náboženská, memoriální, orientační, hraniční a reprezentační.

Funkce kultovně náboženská – již od raného středověku stavby sloužily k upevnování víry a k prohlubování křesťanské zbožnosti.

Funkce memoriální – stavby připomínaly událost, která byla s místem spojena, především úmrtí.

Funkce orientačního bodu – stavby upozorňovaly na polohu rozcestí a průběh cesty. Na malých rozcestích byla stavěna většinou boží muka, na místních křižovatkách kaple a kapličky a na dálkových křižovatkách kostely.

Funkce hraniční – drobné církevní objekty vymezovaly vlastnictví pozemků, které se uchovalo až do 18. století, kdy vznikaly nové komunikace a stezky. V 19. století stavba železnic a nových okresních silnic způsobila další změny, přesto však se funkce náboženská, memoriální a orientační udržely.

Funkce reprezentační – objevuje se u drobných sakrálních staveb převážně v 19. století. Byly to nejčastěji kříže s nápisem, které upozorňovaly na zbožnost osoby, jež nechala stavbu zřídit.

Sekundárními funkcemi jsou označovány všechny nové funkce spojené s pozdějším vývojem. V 19. století započal rozvoj turismu, s nímž drobné církevní stavby jaksi pozbývaly aspekt sakrální a sloužily spíše jako zeměpisné orientační body. Byly využívány i rakousko – uherskou armádou, která je zapracovávala do map a využívala k vojenským účelům.

Funkce informační – stavby dokumentují náboženský vývoj a vypovídají o ekonomickém rozvoji obce. Materiály, z kterých byly vyrobeny, se nacházely v dané lokalitě nebo v její blízkosti. Stavby informují i o tom, kudy vedly dřívější cesty, které dávno zanikly díky scelování polí a luk .

Funkce environmentální – v období 2. poloviny 20. století s počátkem kolektivizace zanikaly při sjednocování a zvětšování pozemků meze, keře, remízky, zeleň, jednotlivé stromy i aleje. Drobné církevní památky se tak ocitly uprostřed pole či louky, v blízkosti jednoho nebo více stromů. Stromy, většinou lípy, se k nim sázely proto, aby ochraňovaly poutníky před nepříznivým počasím, ovšem staly se i úkrytem a hnízdištěm pro zvěř, ptactvo a různé druhy živočichů.

Funkce moderně estetická – v 19. století se vlivem romantismu pohlíželo na tyto stavby jako na estetické prvky ve volné krajině. Vyprávěly se o nich i různé lidové legendy. Vznikla představa, že jsou kapličky, boží muka a kříže neodmyslitelnou součástí české krajiny, zvláště při poutích a slavnostních procesích, přičemž tato představa vytrvala

až do meziválečného období. Ani po únorovém režimu se nepodařilo tuto roli eliminovat a v 60. letech přikročil k jejich památkové ochraně. Po roce 1989 je vnímán estetický aspekt církevních staveb v souvislosti s ekologickou krajinou jako významný krajinnotvorný prvek. [12]

3.3 Vymezení pojmů

3.3.1 Sakrální stavby

Stavby církevního charakteru vyskytující se v obcích nebo v krajině. Drobnými církevními stavbami rozumíme boží muka, kříže, kaple a zvonice. [19] K dalším typům drobných sakrálních objektů patří sochy svatých, svaté obrázky, křížové kameny a smírčí kříže. Kostely a chrámy náleží k velkým církevním stavbám. Podrobněji se autorka zaměřila pouze na objekty, které se v dané lokalitě nacházejí.

3.3.2 Boží muka

Drobná stavba ze dřeva, kamene nebo cihel, mající tvar sloupu nebo pilíře, postavená v obci, na rozcestí nebo v krajině. [19] Nejcharakterističtější je sloupková forma, tz. sokl převážně pravoúhlého tvaru, sloupkový dřík a kaplicový nástavec (lucerna). Lucerna je většinou osazena křížkem.

První zmínka o božích mukách pochází ze 14. století. K rozšíření těchto staveb různých tvarů došlo v 15. – 17. století. Lucerna je otevřena do tří stran, na vrcholu s kamenným nebo kovovým křížem. Od 16. do 18. století je lucerna nahrazována hranolovitou kaplicí s jednou či více nikami pro dřevěné nebo kamenné plastiky světců. 18. a 19. století se vyznačuje především oblými dříky a čtvercovými sokly. Objevuje se i zděná, hranolovitá forma pilířových božích muk. V horní části dříku jsou niky pro obrázky nebo plastiky světců. Střížka je z červených pálených tašek s železným křížkem. [12]

Původ vychází ze slovanské liturgie a s tzv. cyrilometodějskými kříži nebo pravěkými pohřebišti. Byla stavěna z různých důvodů, buď jako poděkování za ochranu před neštěstími a nemocemi nebo k uctění mrtvých, utěšení sporů, splátka za spáchaný zločin, ale také i k vytyčení hranice pozemků a mnohdy sloužila jako orientační ukazatel na rozcestí. [19]

Vedle sloupkových a pilířových božích muk je možné se setkat i s formami, které tvoří přechod k architektuře kapličky. Není zde patrné členění na dřívovou a kaplicovou část. [12]

3.3.3 Kaple

Církevní stavba většinou zděná, výjimečně dřevěná nebo hrázděná, nacházející se v obcích, kde není kostel, v jejím středu. Rozšířená je v podobě klasicistní a barokní v souladu s architekturou světských lidových staveb dané oblasti. Obvykle mívá malý oltář, sošku nebo obrazy světců. V některých jsou příležitostně slouženy mše. [19]

3.3.4 Kapličky

Jsou vývojově mladší skupinou drobných církevních staveb. V českých zemích se začínají objevovat počátkem 18. století. Stavějí se na obdélném půdorysu, jsou mohutnější na rozdíl od božích muk, které stojí na půdorysu kruhovém, čtvercovém nebo polygonálním. Další odlišností je počet nik, kdy u kapliček bývá jedna, u božích muk dvě až čtyři. Přesto však jednoznačná klasifikace podle těchto kritérií může být v mnoha případech sporná.

Kapličky se rozdělují do dvou základních skupin. Typologicky starší jsou kapličky výklenkové, mladší skupinou jsou kapličky prostorové. Výklenkové jsou stavěny na obdélném půdorysu, zděný hranol s jednou nikou (výklenkem) pro obraz nebo plastiku. Střecha je z cihel, tašek, někdy i z šindele, je zde vrcholový kříž. Prostorové kapličky jsou větší, s vnitřním prostorem pro jednu či více osob. Nachází se v nich většinou soška nebo obrázek světce, kterému je kaplička zasvěcena.

Na přelomu 18. a 19. století se začínají objevovat kvádrovitě zděné prostorové kapličky s jehlancovou střechou, zakončené lucernou s křížkem nebo zvoníčkou. [12]

3.3.5 Zvonice

Zvony se zavěšovaly na různé stavby. Nalezneme je na kostelích, kaplích a kapličkách, sloupcích, městských radnicích a věžích nebo jen zavěšené ve větvích stromu. Zvonice je stavba stojící samostatně při kostele, sloužící především pro umístění zvonů.

Má funkci sakrální i profánní, tzn., ohlašování církevních záležitostí, ale také jako obranná věž. V běžném životě měly funkce informační (čas) nebo varující (oheň, napadení nepřítelem). [9] Některé obecní zvonice se staly požárními zbrojnicemi nebo jejich částí. [19]

Podle stavebního materiálu obvodového zdiva se zvonice rozdělují do tří skupin na dřevěné, zděné a smíšené (polozděné nebo polodřevěné). [9]

3.3.6 Zvoničky

Stavby určené k zavěšení zvonu. Nejstarší jsou dochovány z 16. století, vytvořené z rozsochy stromu, potom dva spojené svislé nebo šikmé sloupy s šindelovou stříškou tvaru kužele nebo čtyřbokého jehlanu. Později se stavějí dřevěné stavby se sedlovou či valbovou střechou a ještě později ze zdiva.

Ve větší míře se rozšířily ve 2. polovině 18. století nařízením Marie Terezie, po vydání tzv. ohňového patentu, kdy se požáry a jiná nebezpečí ohlašovaly zvoněním. Začaly se využívat i k náboženským úkonům a přeměňovat v kaple. Zvoničky měly i jiné funkce např. zvonění klekání, čas k polední modlitbě, oznamování úmrtí, zvonění při pohřbech nebo svolávání k robotě. V některých obcích je tomu tak i dnes. Zvoničky nejčastěji stojí na návsi nebo jiném důležitém místě. [19] Zvoničky nelze zaměňovat se zvonnicemi. Liší se z hlediska historického, funkčního i stavebního a nelze mezi ně klást rovnítko. [9]

3.3.7 Kříže

Méň nápadné církevní stavby. Vznikaly na místech, kde se udála tragédie či neštěstí, ale také na místech, kam se lidé chodili modlit a prosit za ochranu před neúrodou, hladem, nemocí apod. Na rozcestích ukazovaly směr a také zaháněly zlé síly, které by mohly lidem uškodit. [1]

Kříž se stává symbolem křesťanství od 4. století, do té doby sloužil jako popravčí nástroj. V Čechách se začal objevovat asi po roce 845, po křtu čtrnácti českých velmožů. Nejstarší kříže byly ponejvíce dřevěné, do dnešní doby se nedochovaly. Později je nahradily kříže kamenné a železné. Koncem 13. a ve 14. století se objevují kamenné smírčí kříže a také křížové kameny, o nichž je zmínka dále. V 18. století se kamenné kříže začínají mísit s litinovými a v 19. století litinové kříže převažují. Nesou různé podoby, ale

prvky jsou totožné. Všechny mají nápis INRI, korpus Krista, oválný či obdélníkový štítek, u paty kříže reliéf světce a kamenný podstavec. Většina z nich byla postavena před 2. sv. válkou. [12] Kamenné podstavce byly vyrobeny z pískovce nebo ze žuly. Zatímco pískovcové byly bohatě zdobeny reliéfy svatých, žulové měly zdobení prosté, např. srdce, kalich, lebka nebo bez zdobení. [9]

3.3.8 Smírčí kříže

Koncem 13. a ve 14. století se objevují kamenné smírčí kříže a také křížové kameny. Smírčí kříže vypovídaly o mimosoudních právních praktikách ve středověku, ale i v době pozdější. Vznikaly na místech, kde byl spáchán trestný čin. Většinou se k nim vázala smírčí smlouva uzavřená mezi pachatelem a pozůstalými obětí. Pachateli ukládala v místě neštěstí postavit kříž, aby odčinil svůj zločin. Pokud viník smlouvu plnil, nemohl být trestán, jakmile smlouvu porušil, směl být zabit. Později zemský soud nařizoval stavbu kříže a finanční či naturální vyrovnání. [12]

3.3.9 Sochy

V naší zemi se nachází velké množství kamenných soch světců. Dochovalo se i značné množství památek vytesaných z pískovce nebo ze dřeva. Nejvíce jich pochází z doby barokní, ale jsou známy i starší. Nachází se ve městech, obcích, v krajině, často na mostech. Nejrozšířenější z nich je sv. Jan Nepomucký. V českobudějovické diecézi tvoří 38% z celkového počtu kamenných soch. V 19. století výroba kamenných soch klesla, využívaly se i litinové odlitky, které byly určeny především pro mosty. Od 80. let 20. století se v souvislosti s restaurátorskými pracemi kamenných soch setkáváme většinou s kopiemi, mnohdy odlitky z plastických hmot. [20] Do textu byly zařazeny světci, jejichž sochy se nacházejí v lokalitě terénního výzkumu a světci, ke kterým jsou kaple ponejvíce zasvěceny.

Sv. Jan Nepomucký

Patří mezi nejuctívanější a nejznámější světce. Kněz, který zemřel mučednickou smrtí utopením ve Vltavě v Praze. Už kolem roku 1600 byl uznáván za patrona Čech a jeho kult se dál šířil po celé Evropě. Bývá ztvárňován v kněžském rouše, na hlavě bired,

kolem hlavy pět hvězd, v ruce knihu, palmu a kříž. Je patronem mostů a ochránce proti nebezpečí vody, ale také jako ochránce putování a šťastného návratu, patron zpovědníků, za mlčenlivost, proti pomluvám a za zpovědní tajemství. [14] Jméno sv. Jana Nepomuckého nese i filiální kostel na rožmitálském náměstí a kaple ve Vševilech.

Sv. Václav

Kníže český z rodu Přemyslovců, zavražděn svým bratrem Boleslavem. Je uctíván jako hlavní patron českého národa a jako symbol české státnosti. Za svatého byl prohlášen na sklonku 10. nebo počátkem 11. století a jako světec dál rozšířen po Evropě. Zprvu byl vyobrazován jako světec se svatozáří a sepnutýma rukama, později ve zbroji jako rytíř se štítem, mečem a korouhví, s knížecí čapkou nebo v helmici. Je také patronem vinařů, sládků, šlechty a kléru. [14] Zasvěceny ku jeho cti jsou kaple v Zalánech a v Sedlici.

Sv. Anna

Byla matkou Marie. Její uctívání vrcholilo v 15. a 16. století a rozšířilo se do mnoha zemí. Znamé jsou pouti sv. Anny v Rakousku, Bavorsku i ve Francii. Je patronkou šťastného sňatku, manželství, porodu, matek a vdov, hospodyň, dělnic, horníků, tkalců, soustružníků, mlynářů, krejčích, provazníků, truhlářů, krajkářů a čeledínů. Je ochránkyní proti bouřce, za déšť a za nalezení ztracených předmětů. Zobrazována bývá se šátkem na hlavě, často s Marií a malým Ježíškem. [14]

Její socha v životní velikosti se nachází v kapli sv. Františka Serafinského ve Věšíně, zasvěcena je jí výklenková kaplička v Rožmitále, kaple ve Vranovicích a kaple ve Voltuši.

Sv. Maria

Matka Boží, matka Ježíšova. Její kult byl spjat s uctíváním Krista. Od 4. století se v mnoha zemích slavily v průběhu roku velké mariánské svátky, např. 1. 1. slavnost Matky Boží Panny Marie, 15. 8. Nanebevzetí Panny Marie, 8. 9. Narození Panny Marie apod. Ve 12. století se objevily první růžence a od 14. století vznikala mariánská poutní místa, z mnoha míst např. Svatá Hora u Příbrami. Je patronkou křesťanů, hrnčičů, lodníků, kuchařů, kožešníků a perníkářů, tkalců hedvábí, octářů, ochránkyní proti bouři a blesku a v nouzi. Zobrazována bývá na různých místech jako Panna Maria s Dítětem nebo Madona s Dítětem nebo Panna Maria se svatou rodinou. [14] Kaple v Pňovicích je zasvěcena Nanebevzetí Panny Marie.

3.3.10 Svaté obrázky v krajině

Nenápadné objekty často zavěšené na stromě a opatřené střížkou nebo rámečkem, některé stojí při zemi s ohrádkou.

3.4 Právní rámec

Zákon č. 20/1987 Sb., o státní památkové péči v platném znění, jímž jsou chráněny kulturní památky, je prostředkem k zachování, správného užívání a zpřístupňování kulturního dědictví lidu. Kulturní památky jsou movité a nemovité. „*Stát chrání kulturní památky jako nedílnou součást kulturního dědictví lidu, svědectví jeho dějin, významného činitele životního prostředí a nenahraditelné bohatství státu*“. [26]

3.4.1 Prohlašování a evidence kulturních památek

Ministerstvo kultury prohlašuje věci movité či nemovité nebo soubory věcí za kulturní památky. Dříve, než je za kulturní památku prohlášeno, vyžádá si ministerstvo kultury vyjádření od krajského úřadu a od obecního úřadu s rozšířenou působností. O podání návrhu na prohlášení za kulturní památku movité či nemovité věci ministerstvo kultury písemně vyrozumí vlastníka. Vlastníkovi umožní vyjádření k návrhu. Ode dne doručení, až do rozhodnutí ministerstva kultury, je vlastník povinen stavbu nebo věc chránit. Dále je vlastník kulturní památky povinen informovat o každé změně vlastnictví státní památkovou péčí. [26]

Nový občanský zákoník, který je účinný od 1. 1. 2014 v § 505 stanovuje, že součástí věci je vše, co od ní nemůže být odděleno, aniž by byla znehodnocena a vše, co k ní podle povahy věci náleží. §506 stanovuje, že součástí pozemku jsou věci pod povrchem i nad povrchem včetně toho, co je upevněno ve zdech. [30] Dalším souvisejícím pojmem je příslušenství věci. To ovlivní rozhodování, co bude prohlášeno za památku či nikoliv. V případě, že by se jednalo o soubor věcí, které tvoří celek (kulturní památky a stavby, které kulturními památkami nejsou), prohlašují se za kulturní památku i tyto stavby.

Evidenci kulturních a národních kulturních památek vede Národní památkový ústav prostřednictvím Ústředního seznamu kulturních památek. [26]

3.4.2 Ochrana a udržování stavu kulturních památek

Ochrana kulturních památek před ohrožením, poškozením nebo odcizením a znehodnocením spolu s péčí a údržbou je zajišťována prostřednictvím vlastníků těchto památek. [7]

Vlastníkovi kulturní památky zákon o památkové péči ukládá povinnost udržovat kulturní památku v dobrém stavu a pečovat o její zachování na vlastní náklady. V okamžiku, kdy vlastník kulturní památku nechrání před ohrožením, znehodnocením, odcizením, opravuje ji na vlastní náklady a udržuje v dobrém stavu, vydá obecní úřad obce s rozšířenou působností rozhodnutí o opatřeních a zároveň určí lhůtu, ve které vlastník musí tato opatření realizovat.

Mezi další povinnosti vlastníka kulturní památky patří oznamovací povinnost oproti obecnímu úřadu obce s rozšířenou působností, oznámit jakékoliv poškození nebo ohrožení a to bez odkladu. V případě nemovitých památek musí vlastník oznamovat stav stavby i stavebnímu úřadu. Pokud by se jednalo o národní kulturní památku, vyrozumí vlastník krajský úřad. Vlastník si od příslušného orgánu vyžádá rozhodnutí o možnostech odstranění nežádoucího stavu stavby. Vlastník je povinen oznámit i vyklizení a změnu užívání stavby příslušnému úřadu. [26]

Právním vlastníka kulturní památky je věc nebo stavbu převádět, přenechat k dočasnému užívání nebo předat za účelem její opravy. Osoba, které je památka převedena, přenechána nebo předána, musí být srozuměna s tím, že jde o kulturní památku. Při prodeji kulturní památky má stát předkupní právo. Památku lze s vyžádáním souhlasu Ministerstva kultury přemístit, nesmí však být trvale vyvezena z území České republiky. [7]

Pokud se vlastník o památku nestará, nechrání ji před poškozením, odcizením nebo ohrožením, může příslušný úřad rozhodnout o zabezpečení stavby na náklady vlastníka. Dokonce může dojít i k vyvlastnění památky, pokud vlastník zanedbává povinnosti, které mu vyplývají z vlastnictví. [26]

3.4.3 Obnova kulturních památek

Obnova kulturních památek je nástroj pro jejich zachování. Obnova, podle zákona o státní památkové péči, může být každá údržba, oprava, restaurování, rekonstrukce, úprava jejího prostředí a tak podobně. [7]

Postup vlastníka při případné obnově kulturní památky

1. Nejprve si vlastník kulturní památky musí vyžádat stanovisko od příslušného úřadu. Pokud se jedná o kulturní památku, je vlastník povinen vyžadovat stanovisko od obecního úřadu obce s rozšířenou působností, v případě národní kulturní památky od úřadu krajského. Toto platí i u stavby, která není kulturní památkou, ale je v památkové rezervaci, zóně nebo pásmu stavby.
2. Příslušný úřad vydá stanovisko a vyjádří se k navrhovaným opravám po předchozím vyjádření Národního památkového ústavu a dále stanoví, za jakých podmínek lze opravy připravovat a provést. [26]
3. U rozsáhlejší stavební obnovy je vhodnější požádat úřad o vydání stanoviska nejdříve k záměru obnovy. Když je záměr přípustný, následuje zpracování projektové dokumentace obnovy.
4. Přípravnou a projektovou dokumentaci zpracovává buď vlastník kulturní památky, nebo projektant a v průběhu zpracování ji projednává s odborníky v Národním památkovém ústavu, aby bylo dodrženo plnění podmínek, které jsou uvedeny v závazném stanovisku. Přitom vlastník kulturní památky získává bezplatnou odbornou pomoc.
5. Kulturní památka nebo její část, jež jsou uměleckými pracemi nebo díly výtvarného umění, restauruje pouze restaurátor, který tuto činnost vykonává na základě zvláštního povolení od Ministerstva kultury.
6. Dokumentaci o obnově kulturní památky předá vlastník Národnímu památkovému ústavu pro archivní účely. [7]

Obec nebo kraj ze svého rozpočtu, na žádost vlastníka, může vlastníkovi kulturní památky přispět na obnovu a zachování. Příspěvek může poskytnout i ministerstvo kultury na památku, která vzbuzuje mimořádný kulturní zájem.

3.4.4 Restaurátor

Fyzická osoba, která je bezúhonná a plně svéprávná, může restaurovat kulturní památky nebo části památek, pokud je držitelem povolení k restaurování, které vydává Ministerstvo kultury.

Bezúhonným podle zákona o státní památkové péči není osoba pravomocně odsouzená pro spáchaný trestný čin v souvislosti s restaurováním. [26]

3.4.5 Ochrané pásmo

Obecní úřad obce s rozšířenou působností, na základě vyjádření státní památkové péče, vydá rozhodnutí o území, které je chráněným pásmem. Některé pozemky a stavby lze vyvlastnit, pokud se s vlastníkem nelze dohodnout, jsou – li nezbytné k vytvoření ochranného pásma. [26]

3.4.6 Památková rezervace a památková zóna

Památková rezervace § 5 odst. 1- „Území, jehož charakter a prostředí určuje soubor nemovitých kulturních památek, popřípadě archeologických nálezů, může vláda České republiky nařízením prohlásit jako celek za památkovou rezervaci a stanovit podmínky pro zabezpečení její ochrany. Tyto podmínky se mohou v potřebném rozsahu vztahovat i na nemovitosti na území památkové rezervace, které nejsou kulturními památkami.“ [26]

Památková zóna § 6 odst. 1 - Území sídelního útvaru nebo jeho části s menším podílem kulturních památek, historické prostředí nebo část krajinného celku, které vykazují významné kulturní hodnoty, může Ministerstvo kultury po projednání krajským úřadem prohlásit za památkovou zónu a určit podmínky její ochrany.“ [26]

3.5 Ekonomický rámec

Každý vlastník kulturní památky je povinen o památku pečovat a udržovat ji v dobrém stavu. Pokud nemá dostatek finančních prostředků, protože obnova či údržba je náročná z hlediska odborného, technologického a zejména finančního, má podle § 16 zákona o státní památkové péči právo na finanční příspěvek od obce, kraje nebo státu. Příspěvek může být vlastníkovvi poskytnut pouze v případě, že podá příslušnou žádost s nezbytnými přílohami a v řádném termínu orgánu, u něhož byla žádost na poskytnutí příspěvku podána. Příspěvek může být přiznán na základě správního rozhodnutí nebo smlouvy. Finanční prostředky mohou být poskytnuty podle § 16 odst. 2 ze státního

rozpočtu Ministerstva kultury ČR, jde – li o kulturní památku ojedinělou nebo v havarijním stavu nebo je – li kulturní památka zařazena do specializovaného příspěvkového programu ministerstva kultury. [22]

3.5.1 Granty a dotace podporované Ministerstvem kultury

Podpora záchrany a obnovy kulturních památek poškozených povodní a přívalovými dešti v červnu r. 2013 - Vlastník o poskytnutí dotace mohl požádat do 31. 12. 2014. Spolu s doložením rozsahu poškození památky a dokladem o zapsání objektu v seznamu kulturních památek.

Podpora obnovy kulturních památek prostřednictvím obcí s rozšířenou působností – Žádost lze podat ve třech kolech k určitému datu prostřednictvím obecního úřadu s rozšířenou působností.

Program podpora pro památky UNESCO - Podpora památek nacházejících se na území ČR, zapsaných na Seznamu světového dědictví.

Program kulturní aktivity v památkové péči – Finanční podpora činnosti napomáhající k ochraně nemovitých i movitých památek.

Havarijní program – Program na záchranu nemovitých kulturních památek zabezpečující nejnaléhavější technický stav památky.

Program regenerace městských památkových rezervací a městských památkových zón – Program pro obnovu památek, ležících v historických částech měst, prohlášených za památkové rezervace nebo za památkové zóny.

Program záchrany architektonického dědictví – Dotační program je určen na záchranu a zachování kulturních památek nebo částí kulturních památek.

Program péče o vesnické památkové rezervace, vesnické památkové zóny a krajinné památkové zóny – Finanční podpora obnovy a zachování nemovitých kulturních památek, zvláště památek lidové architektury, kam patří mimo jiné i kapličky, boží muka, sochy, pomníky, ale i venkovské kostely, zahrady apod.

Program restaurování movitých kulturních památek – Finanční příspěvek na restaurátorské práce movitých kulturních památek. Jedná se o uměleckořemeslné práce a architektonická díla, která jsou zpřístupněna veřejnosti. [24]

3.5.2 Dotace a granty podporované Ministerstvem pro místní rozvoj ČR

V programu Podpora obnovy a rozvoje venkova vyhlásilo v roce 2014 Ministerstvo pro místní rozvoj dotační titul na Podporu obnovy drobných sakrálních staveb v obci. Tento rok však na drobné církevní stavby výzva vyhlášená nebyla. Bývá spíše vyhlášená jednou za dva roky. [25]

3.5.3 Finanční prostředky čerpané z programů Evropské unie

V programovém období 2007-2013 byla možnost získat finanční prostředky v rámci Programu rozvoje venkova v prioritní ose III. 2.2 Ochrana a rozvoj kulturního dědictví venkova. Podpora byla zaměřena na udržování a obnovu kulturních památek, památkově významných území, kulturních prvků vesnic a tak podobně.

V programovém období 2014 – 2020 se s podporou drobných církevních staveb spíše nepočítá. Program rozvoje venkova je zaměřen spíše na projekty vhodné pro zemědělské a lesnické podnikatele. V rámci Integrovaného regionálního operačního programu budou podporovány pouze památky UNESCO a národní kulturní památky. V tomto programovém období by teoreticky finanční prostředky mohly být získány z operačního programu Přeshraniční spolupráce ČR – a sousední stát (Polsko, Rakousko, Sasko a Bavorsko) v rámci Zachování a ochrany životního prostředí a účinné využívání přírodních zdrojů nebo v rámci Zachování a obnovy kulturních aktivit, směřujících k jejich využití pro udržitelný rozvoj společného pohraničí, se předpokládá revitalizace, rekonstrukce a jiná opatření k zachování a obnově přírodních a kulturních aktivit. [21]

3.5.4 Granty a dotace Krajského úřadu Středočeského kraje

Krajský úřad poskytuje vlastníkům drobných památek finanční pomoc a každý rok vyhláší různé dotační tituly. Z grantů a dotací pro rok 2015 poskytovaných Krajským úřadem Středočeského kraje lze vybrat dvě oblasti podpory: Podpora obnovy kulturních památek a Podpora drobných památek. Vlastník prostřednictvím výše zmíněných oblastí podpory může požádat o dotaci ze Středočeského Fondu kultury a obnovy památek.

Podpora obnovy kulturních památek – Vlastník může požádat o dotaci ve výši 50 000Kč – 500 000Kč, přičemž kulturní památka se musí nacházet na území

Středočeského kraje a musí být zapsána v seznamu kulturních památek České republiky. Minimální finanční spoluúčast vlastníka památky je 5%. [28]

Podpora drobných památek – Vlastník může požádat o dotaci v rozmezí 10 000Kč – 200 000Kč. Drobná památka může, ale nemusí být zapsána v seznamu kulturních památek. Minimální finanční spoluúčast vlastníka je 5%. Tato oblast zahrnuje podporu drobných památek vyskytujících se ve volné krajině, u cest nebo na veřejných místech (např. kapličky, výklenkové kaple, zvoničky, kříže, boží muka, sochy a tak dále). [29]

3.5.5 Nepřímá finanční pomoc státu vlastníkům kulturní památky

Vlastníci kulturních památek jsou některými daňovými předpisy osvobozeni od daní nebo mají určitá daňová zvýhodnění.

Zákon č. 235/2004 Sb., o dani z přidané hodnoty v platném znění stanovuje, že na vstupné do historických objektů je možné použít sníženou daňovou sazbu.

Zákon č. 586/1991 Sb., o daních z příjmů v platném znění stanovuje, že movité kulturní památky a jejich soubory jsou majetkem hmotným a jsou vyloučeny z odpisování.

Zákon č. 338/1992 Sb., o dani z nemovitosti v platném znění stanovuje osvobození stavby od daně, která je kulturní památkou a jsou na ni prováděny stavební úpravy. [23]

3.5.6 Finanční podpora prostřednictvím obce s rozšířenou působností

Městský úřad Příbram, odbor stavební úřad a územní plánování oznamuje vyhlášení programu Ministerstva kultury Podpora obnovy kulturních památek prostřednictvím obcí s rozšířenou působností (dále jen „Program“). Finanční prostředky v Programu jsou určeny na zachování a obnovu kulturních památek, které se nalézají mimo památkové rezervace a zóny, nejsou národními kulturními památkami, a které nejsou ve vlastnictví České republiky. Minimální podíl vlastníka je 10% z nákladů, k nimž se váže poskytnutý příspěvek. Příspěvek z Programu nelze poskytnout, jestliže byl na stejnou akci ve stejném roce poskytnut jiný příspěvek z ostatních programů Ministerstva kultury v oblasti památkové péče. [31]

3.5.7 Ostatní finanční prostředky

Jedná se o prostředky získané od neziskových organizací, občanských sdružení, nadací, nadačních fondů, obecně prospěšných společností, firem nebo jednotlivců.

4 Výzkumná část

4.1 Cíl výzkumu

Hlavním cílem výzkumné části je vytvořit ucelený přehled o drobných církevních stavbách ve vybraných obcích mikroregionu Třemšín, památky vyhledat, popsat, vytvořit fotodokumentaci a zhodnotit jejich stav. Pro výzkumnou část byla stanovena hypotéza, zda vlastník této stavby se o ni zákonným způsobem stará, či nikoliv. Dílčím cílem je odpovědět na otázku, jaká je četnost dle typologie drobných církevních staveb a kterých se ve zkoumané oblasti vyskytuje nejvíce. Další dílčí cíl pro zviditelnění drobných církevních památek je navrhnout cyklotrasu s názvem Putování za drobnými církevními stavbami.

4.2 Metoda výzkumu

Výzkumná část byla vytvořena zpracováním údajů zjištěných terénním výzkumem, vymezením lokality, ve které byly drobné církevní stavby vyhledány, popsány, opatřeny GPS a zhodnoceny dle aktuálního stavu. Součástí výzkumu bylo vyhledání vlastníka pomocí informací na obecních úřadech, v katastrálních mapách a hodnocení, jak se o památku, která se nachází na jeho pozemku, stará. Pro tyto účely autorka vytvořila vlastní hodnotící tabulku. U vlastníků staveb bylo zjištěno, kdy a na čí náklady byla provedena oprava či obnova nebo zda v budoucnu projeví o opravu zájem. Po zmapování drobných církevních staveb byla vyhodnocena četnost jejich výskytu, a kterých z hlediska typologie se ve zkoumané oblasti vyskytuje nejvíce. Dílčí informace byly nasbírány na obecních úřadech, v městském muzeu, v kronikách uložených v okresním archivu Příbram, návštěvou místní farnosti, Okresního památkového úřadu Příbram za použití metody zjišťování, vyhledávání, hodnocení a třídění informací. Hlavní výzkumnou metodou byl terénní výzkum a rozhovor.

Tabulka č. 1 - Hodnotící tabulka stavu památek

Známka	Stav památky	Jak se vlastník o památku stará
1	Ve výborném stavu, stavba je celkově opravená	Vlastník se stará výborně, stavbu udržuje a opravuje
2	Ve velmi dobrém stavu, stavba je částečně opravená	Vlastník se stará velmi dobře, ale některé části potřebují opravit
3	Ve špatném stavu, není udržovaná a opravovaná	Vlastník se o památku nestará, je potřeba větší opravy
4	V nedostatečném, velmi špatném stavu, neopravovaná, chátrající	Vlastník se nestará, nechává stavbu chátrat, je potřeba celková oprava

Zdroj: vlastní

5 Historické souvislosti dané lokality

5.1 Historie Rožmitálu pod Třemšínem

Nejstarší stavbou města je původně gotický farní kostel Povýšení sv. Kříže ve Starém Rožmitále (staré části města), postaven pravděpodobně v první čtvrtině 13. století, později přestavěn do barokní podoby. Nachází se v něm historické varhany z roku 1750, na něž hrál hudební skladatel a učitel Jakub Jan Ryba. Kostel Povýšení sv. Kříže spolu s farou a kaplankou je chráněnou kulturní památkou.

Centru města vévodí zámek, dříve blatný hrad, založený v první polovině 13. století, který dostal pravděpodobně jméno podle šípkových růží rostoucích v údolí – Rosenthal, později počeštěn na Rožmitál. [27] Dodnes přitahuje návštěvníky města a láká skrytým tajemstvím. Rod, jenž nechal hrad postavit, byli Buzicové. Měli v erbu kančí hlavu, snad odvozovali původ od bájného Bivoje. [5] Erb tvoří základ rožmitálského městského znaku.

V 15. století obývali hrad Lvové z Rožmitálu. Z tohoto rodu proslula zejména Johana z Rožmitálu. V letech 1458 – 1471 byla českou královnou po boku svého manžela krále Jiřího z Poděbrad. [27] Po korunovaci se začala více projevovat v politice. Svého manžela všude doprovázela. Nejen v zahraniční politice, ale i doma mu byla dobrým rádcem. Jako jedna z mála královen se věnovala chudině. Její bratr Jaroslav Lev z rožmitálu podnikl ve službách svého švagra v letech 1465-67 výpravu po evropských zemích. Dosud měly kavalírské cesty spíše náboženský charakter – putování po svatých místech, zatímco Jaroslavova výprava měla ukázat tehdejšímu světu, že Češi nejsou národem kacífů, ale národem kultivovaných a pravověrných věřících. Třetím slavným příslušníkem rodu byl Jaroslavův syn Zdeněk Lev z Rožmitálu. Patrně vojenská angažovanost ve prostěch Jiřího z Poděbrad v jeho zahraniční politice mu vynesla v roce 1464 hodnost nejvyššího zemského sudího. V roce 1508 zaujal post nejvyššího pražského purkrabího v království a tím se stal po panovníkovi nejmocnějším mužem v království. [8]

Dalšími majiteli rožmitálského panství byli rytíři Gryspekové z Grysparu, kteří nechali hrad přestavět na zámek. Dokončení přestavby do renesanční podoby se datuje kolem roku 1555. Po bitvě na Bílé hoře byl Gryspekům jejich majetek zabaven. Od roku 1623 mělo zámek ve svém vlastnictví Pražské arcibiskupství. Rožmitálským obyvatelstvem byl oblíben pro svou lásku k městu arcibiskup Vilém Florentin Josef kníže

Salm – Salm. Po znárodnění roku 1848 zámek získaly státní lesy, které v něm zřídily kanceláře a byty pro zaměstnance. Zdevastovaný byl po revoluci znovu navrácen arcibiskupství a za krátkou dobu dále prodán soukromé firmě. Dnes je zámek neudržovaný a zchátralý, pro turisty nepřístupný. [27] Od roku 2014 je evidován v seznamu ohrožených památek.

Středu náměstí dominovala barokní kaple sv. Jana Nepomuckého, přestavěná v letech 1904-5 na neobarokní filiální kostel sv. Jana Nepomuckého. Je kulturní památkou a nachází se v městské památkové zóně.

5.2 Rožmitálské železářny

Tato kapitola v krátkosti pojedná o železárnách v Rožmitále, protože zejména litinové kříže, které se v hojnosti ve městě a okolí vyskytují, byly ve většině případů vyrobeny právě ve zdejší slévárně rožmitálských železáren.

První železná doložená huť s hamrem pochází z 1. poloviny 16. století. V té době sídlil na rožmitálském panství Zdeněk Lev z Rožmitálu a huť vznikla pravděpodobně v souvislosti s jeho podnikáním. Nejspíše po několika letech zanikla, protože zpráva z roku 1577 hovoří o tom, že se další majitel rožmitálského panství Florián Gryspek z Gryspachu úspěšně snažil huť obnovit. K opětovnému zániku došlo počátkem 17. století. Teprve až roku 1701, kdy panství vlastnilo Pražské arcibiskupství, byla postavena vysoká pec Obžera a Jez. Vznikly i tři hamry - u Obžery, u Jezu a u říčky Skalice zvaný Pátý.

První písemná zmínka o slévání litiny pochází z roku 1714. V 18. století železná huť se slévárnou díky levné pracovní síle a levné surovině velice dobře prosperovala. Železná ruda se těžila na rožmitálském panství a dřevo, z kterého se pálilo dřevěné uhlí, bylo levné. K nejlepším výrobkům rožmitálské slévárny patří skvostná brána Salmova paláce v Praze na Hradčanském náměstí. Dalším zajímavým výrobkem byl Gangloffův kříž, který zde nechal podle svého přání, dvě zkřížené bukové větve, zhotovit lesmistr a vynálezce Karel Daniel Gangloff a roku 1870 ho dal postavit na Třemšíně. Proslavil se ve světě i v Čechách svými vynálezy, zejména šindelkou nebo různými měřicími přístroji pro lesníky, a proto právem bývá mezi českými lesníky nazýván český Archimedes. Ve slévárně bylo vyrobeno mnoho výrobků, ale také stovky litinových křížů a náhrobních plastik, které se nacházejí

ponejvíce v jižních Čechách a pravděpodobně odsud pochází i valná většina křížů na Rožmitálsku.

19. století znamenalo pro železářny střídání etap odbytových krizí nebo opětovného vzestupu a zvýšené poptávky. Provoz byl s konečnou platností zastaven roku 1877, čtyři roky po krachu na vídeňské burze. V provozu zbyla pouze slévárna, kde se vyráběl především litinový sortiment, mimo jiné i kříže. Pátý hamr pracoval do 50. let 20. století, ostatní hamry byly upraveny na mlýny a pily.

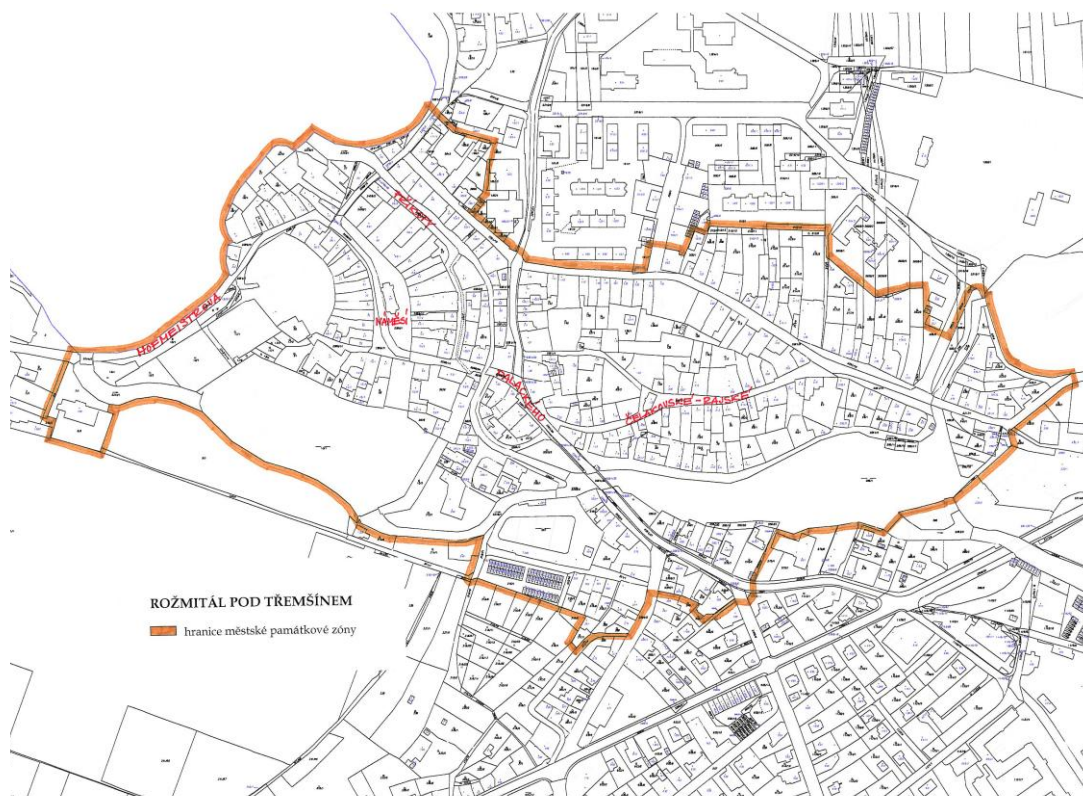
V roce 1913 firma Ferrum Podbranský mlýn přestavěla na strojní továrnu. Zde se vyráběla především hřbitovní litina, jako jsou hřbitovní kříže a náhrobky. Odlévala se zde i zábradlí, rámy šicích strojů a další různé odlitky. Během 1. světové války zde byla zavedena výroba hřebíků, cvočků do bot, kompletovaly se zde granáty a obráběla se pouzdra dělových nábojů. Po válce v roce 1920 byl provoz v železárnách pozastaven. Strojírnu si pronajala firma RO-KO, která vyráběla elektromotory, elektrické svařovací stroje, železné konstrukce, ale i kovový nábytek, vzduchotechnická zařízení apod. Provoz ochaboval, až došlo v roce 1935 k úplnému ukončení výroby. Ke znovuzahájení došlo o dva roky později vznikem Kovoprůmyslových závodů Rožmitál. Sortiment výrobků prošel modernizací, ale příliš se nezměnil. Ke změně došlo během 2. světové války, kdy závod byl nucen produkovat generátory na výrobu dřevoplynu pro automobily. Po válce a po znárodnění v roce 1950 získal název Závod Agrostroj Rožmitál pod Třemšínem. Znárodněna byla i slévárna a později připojena k Agrostroji Rožmitál. K hlavním výrobkům v komunistickém období patřily senomety, zrnometry, sekačky, obraceče, shrnovače, další zemědělská technika, ale i důlní lokomotivy. Ve slévárnách sakrální a jiné výrobky nahradila kanalizační litina. Pracovalo se zde do roku 2009, poté byla zbourána. Zůstal pouze komín, který je památkově chráněný. V průběhu totalitních let byl Agrostroj přejmenován na Agro Rožmitál, poté na Agrozet Rožmitál, po revoluci na Bohemia Art a od roku 2000 na Ravak a.s. Vyrábí a prodává zemědělskou techniku a patří mezi stabilní firmy. [16]

6 Charakteristika obcí a drobné církevní stavby

6.1 Územně správní členění

Centrum mikroregionu Třemšín, město Rožmitál pod Třemšínem, se nachází v jihozápadní části Středočeského kraje. Status město získalo v roce 1850. Jeho souřadnice jsou 49°36'20.912"N, 13°51'50.234"E. Historické jádro města je od roku 1990 vyhlášeno Ministerstvem kultury České republiky městskou památkovou zónou.

Obrázek 2 : Rožmitál pod Třemšínem – hranice městské památkové zóny.



Zdroj: <http://pribram-city.cz/document.php?obrid=10863>

Ke dni 1. 1. 2015 zde žilo 4 326 obyvatel na výměře 52,98 km². Hustota obyvatelstva je 81,66 na km². Skládá se z devíti částí na osmi katastrálních územích. Výzkum se zaměřuje nejen na příslušné osady Rožmitálu, kterými jsou Hutě pod Třemšínem, Nesvačily, Pňovice, Skuhrov, Starý Rožmitál, Strýčkovy, Voltuš a Zalány (leží v katastrálním území Rožmitálu pod Třemšínem), ale byl rozšířen i do nedalekých obcí

Bezděkov pod Třemšínem, Nepomuk, Sedlice a její část Hoděmyšl, Věšín a její část Buková, Vranovice a Vševely. Tyto obce mají vlastní samosprávu, pověřeným úřadem je Rožmitál pod Třemšínem. Vesnice Nepomuk sice ze Svazku obcí mikroregion Třemšín v roce 2013 vystoupila, přesto však ze zkoumané lokality nebyla vyloučena.

Tabulka č. 2 - Počet obyvatel a katastrální rozloha obcí

OBEC	Počet obyvatel k 1.1.2014	Katastrální výměra v ha
Bezděkov pod Třemšínem	143	363
Nepomuk	184	246
Rožmitál pod Třemšínem (vč. obcí Hutě p. Tř., Nesvačily, Pňovice, Skuhrov, St. Rožmitál, Strýčkovy, Voltuš, Zalány)	4 428	5 297
Sedlice vč. obce Hoděmyšl	252	570
Věšín vč. obce Buková	687	1 706
Vranovice	316	622
Vševely	129	583
SOUČET	6 139	9 387

Zdroj: www.czso.cz

6.2 Bezděkov pod Třemšínem

Obec ležící 4km jižně od Rožmitálu pod Třemšínem. Název Bezděkov dostala po jejím zakladateli Bezděkovi. [15] Její katastrální území má rozlohu 363 ha. První písemné zmínky o obci pocházejí z roku 1560. Vždy náležela rožmitálskému panství, ale od 25. 10. 1923 nabyla vlastní samosprávu. [36] Na návsi je kaplička z roku 1844, před ní stojí litinový kříž. Obě památky jsou zapsány v seznamu kulturních památek.

1. Kaple Nejsvětější Trojice

Obec: Bezděkov pod Třemšínem

Lokalita: náves, u silnice směr Bezděkov – Vševely

Vlastník: obec Bezděkov pod Třemšínem

Rejstříkové číslo v ÚSKP: 309034/2-2373, památkou od 3. 5. 1958

GPS: 49.5771756N, 13.8787444E

Popis: zděná kaplička z roku 1844 stojí na půdorysu oktagonu, s dvěma žulovými schody, dveře dřevěné, v horní polovině vyřezávané, nad nimi zdobení a kulaté okno, hladká fasáda, navazuje vysoká střecha jehlancovitého tvaru, v horní části se zvoničkou, zakončená cibulkou a křížkem, uvnitř po stranách nástěnné malby, ve středu soška Panny Marie

Stav: obílená, z venku ve spodní části opadaná omítka, uvnitř na zdech plíseň, nástěnné malby jsou zachovalé, celkově ve špatném stavu

Hodnocení: 3

2. Litinový kříž

Obec: Bezděkov pod Třemšínem

Lokalita: před kapličkou na návsi, u silnice směr Bezděkov – Vševely

Vlastník: obec Bezděkov pod Třemšínem

Rejstříkové číslo v ÚSKP: 309034/2-2373

GPS: 49.5771625N, 13.8788008E

Popis: vysoký žulový profilovaný sokl s půdorysem čtverce a vyrytým letopočtem 1844, nahoře litinový kříž, na konci ramen s růžicemi, s korpusem Krista, v patě kříže list a motiv dvou hadů

Stav: sokl porostlý mechem a lišejníkem, v horní části se začíná drobit, kříž natřený, stíní mu větve stromu, ve velmi dobrém stavu

Hodnocení: 2

3. Litinový kříž

Obec: Bezděkov pod Třemšínem

Lokalita: na kraji obce za pomníkem padlých, silnice směr Bezděkov – Rožmitál pod Třemšínem

Vlastník: obec Bezděkov pod Třemšínem

GPS: 49.5779306N, 13.8785542E

Popis: vysoký žulový profilovaný sokl s letopočtem 1852, litinový kříž s korpusem Krista, kulatý štítek bez nápisu, z obou stran štítu reliéf postavy, pata kříže s reliéfy antických sloupů, spolu s pomníkem padlých hrdinů v 1. a 2. světové válce ohrazen plotem

Stav: sokl hodně porostlý mechem, zastaralý nátěr, okolí upravené, ve velmi dobrém stavu

Hodnocení: 2

4. Litinový kříž

Obec: Bezděkov pod Třemšínem

Lokalita: cca 430 m od obce, u silnice směr Bezděkov – Rožmitál pod Třemšínem

Vlastník: obec Bezděkov pod Třemšínem

GPS: 49.5815306N, 13.8780981E

Popis: žulový profilovaný nízký podstavec, v horní části zpevněný kovovým pásem, litinový kříž s korpusem Krista, ramena a pata kříže zdobeny akantem

Stav: žulový podstavec porostlý lišejníkem, celý litinový kříž i s korpusem Krista není natřený, v horní části na několika místech mech, na korpusu rez, místy se loupe, ve špatném stavu

Hodnocení: 3

Tabulka č. 3 – Vlastníci a typy drobných církevních staveb v Bezděkově pod Třemšínem

	Obec	Církev	Soukromá os.	Právnícká os.
Kaple	1	-	-	-
Kříž	3	-	-	-
Boží muka	-	-	-	-
Svatý obrázek	-	-	-	-
Socha	-	-	-	-
Zvonička	-	-	-	-

Zdroj: vlastní

(objekty 1-4 nalezneme na fotografiích 1-4 v příloze I, v příloze II je zobrazena mapa památek v obci, na obrázku č. 3 – Mapa památek v obci Bezděkov pod Třemšínem)

6.3 Hutě pod Třemšínem

Malá vesnička je částí města Rožmitálu pod Třemšínem. Osídlování Hutí započalo v 16. století se vznikem skelných hutí, dnes Přední Hutě. Zadní Hutě byly založeny až v 18. století. [15] Leží 6,7 km západně od města. Katastrální výměra je 11,57 km². Nedaleko obce Hutě p. Tř. se vypíná vrch Třemšín.

5. Litinový kříž

Obec: Hutě pod Třemšínem

Lokalita: v Zadních Hutích, v obci u cesty, naproti č. p. 30

Vlastník: obec Hutě pod Třemšínem

GPS: 49.5933092N, 13.8080622E

Popis: vysoký kamenný profilovaný sokl s letopočtem 1872, litinový kříž, ramena kříže s motivem lilie, s korpusem Krista, bez štítku

Stav: kamenný sokl opravený, kříž i korpus Krista natřený, ve výborném stavu

Hodnocení: 1

6. Litinový kříž

Obec: Hutě pod Třemšínem

Lokalita: na začátku obce Přední Hutě, u cesty naproti č. p. 1, směr Hutě pod Třemšínem - Voltuš

Vlastník: obec Hutě pod Třemšínem

GPS: 49.5952614N, 13.8233542E

Popis: nižší žulový profilovaný sokl s letopočtem 1905, litinový kříž bez zdobení, s korpusem Krista

Stav: žulový sokl nevyčištěný, kříž s korpusem Krista natřený, ve velmi dobrém stavu

Hodnocení: 2

7. Třemšínská bouda (dříve kaple)

Obec: Hutě pod Třemšínem

Lokalita: 3 km od obce směr Hutě – Třemšín, cca 500 m pod vrcholem Třemšína

Vlastník: Lesy ČR, s. p.

GPS: 49.5690561N, 13.7805164E

Popis: původně zřejmě kaple, postavena v polovině 19. století, později přestavěna na turistickou boudu, ve štítu vestavěn komín

Stav: stavba je opravená zvenku i zevnitř, ve výborném stavu

Hodnocení: 1

8. Gangloffův kříž

Obec: Hutě pod Třemšínem

Lokalita: cca 500 m pod vrcholem Třemšína, vedle Třemšínské boudy

Vlastník: Lesy ČR s. p.

GPS: 49.5689742N, 13.7805131E

Popis: nízký kamenný sokl, litinový kříž v podobě dvou bukových větví svázaných provazem, v patě kříže tabulka s věnováním „VĚNOVÁNO od K. A. LESMISTRA KARLA GANGLOFFA R. 1870 VYSVĚCENO 1895“, stojí na kamenném násypu

Stav: kámen i kříž porostlý lišejníkem, nátěr zastaralý, ve špatném stavu

Hodnocení: 3

9. Kaple Proměnění Páně

Obec: Hutě pod Třemšínem

Lokalita: na vrcholu Třemšína

Vlastník: Lesy ČR s. p.

GPS: 49.5654256N, 13.7779636E

Popis: zděná kaple z roku 1771 stojí na obdélníkovém půdorysu, dřevěné dveře v horní části s mříží, umístěné v půlkruhovém výklenku, nad nimi nápis „Bohu chvála, králi úcta, vlasti sláva“, nad nápisem kříž, fasáda hladká, sedlová střecha, kaple uvnitř čistě obílená, ve výklenku obraz Ježíše Krista

Stav: opravená z venku i zevnitř, omítka čistá, uvnitř čistě nabílená, ve výborném stavu

Hodnocení: 1

10. Litinový kříž

Obec: Hutě pod Třemšínem

Lokalita: nedaleko chaty zvané Roubenka

Vlastník: Lesy ČR s. p.

GPS: 49.5919150N, 13.7759542E

Popis: středně vysoký profilovaný žulový sokl, litinový kříž bez korpusu Krista, konce ramen připomínají malé kříže, na štítku nápis „Josef Milec 1896“

Stav: sokl porostlý lišejníkem a mechcem, litinový kříž nenatřený, silně porostlý mechcem, ve velmi špatném stavu

Hodnocení: 4

Tabulka č. 4 – Vlastníci a typy drobných církevních staveb v Hutích pod Třemšínem

	Obec	Církev	Soukromá os.	Právnícká os.
Kaple	-	-	-	2
Kříž	2	-	-	2
Boží muka	-	-	-	-
Svatý obrázek	-	-	-	-
Socha	-	-	-	-
Zvonička	-	-	-	-

Zdroj: vlastní

(objekty 5-10 nalezneme na fotografiích 5-10 v příloze I, v příloze II je zobrazena mapa památek v obci, na obrázku č. 4 – Mapa památek v obci Hutě pod Třemšínem a na obrázku č. 5 – Mapa památek na Třemšíně)

6.4 Nepomuk

Vesnička ležící severně 6,2 km od Rožmitálu pod Třemšínem. „Obec měla přezdívku „V Němcích“, dlouho totiž nesla pečeť šumavských kolonistů, německé národnosti, kteří přišli osídlit tuto končinu v roce 1727“ [2] Katastrální výměra je 2,62 km².

11. Litinový kříž

Obec: Nepomuk

Lokalita: náves

Vlastník: obec Nepomuk

GPS: 49.6408125N, 13.8372428E

Popis: vysoký žulový profilovaný sokl z roku 1898 s vyrytým nápisem „NA PAMÁTKU 50LETÉ PANOVÁNÍ CÍS. FRANT. JOS.“, nízký litinový kříž, po celém těle bohaté reliéfní zdobení, pod nápisem INRI vystupuje reliéf Krista, na štítku nápis „OBNOVENO L. P. 1998“ (původní kříž ukraden, nynější přenesen ze hřbitova)

Stav: žulový sokl neopravený, porostlý lišejníkem, nápis na soklu nečitelný, litinový kříž k soklu připevněn betonovou vrstvou zpevněnou plechovým pásem, ve špatném stavu

Hodnocení: 3

12. Zvonička

Obec: Nepomuk

Lokalita: náves

Vlastník: obec Nepomuk

GPS: 49.6410753N, 13.8372944E

Popis: dřevěná zvonička z roku 1993, se šindelovou stříškou, chybí zvon – ukraden téhož roku

Stav: dřevo i stříška zvoničky ve velmi dobrém stavu

Hodnocení: 2

13. Kamenný kříž

Obec: Nepomuk

Lokalita: v lese nad vsí, při cestě ze Zalán na Bor

Vlastník: Vojenské lesy a statky ČR

GPS: 49.6408228N, 13.8372397E

Popis: nízký žulový sokl s letopočtem 1863, na něm vysoký žulový kříž s nápisem „Bůh můj všudy útěcha má“, na tomto místě přežil nehodu lesmistr Emanuel Kranz, když se s ním převrhl vůz [2]

Stav: na soklu nečitelný rok, kámen porostlý lišejníkem, nápis je opravený, čitelný, ve velmi dobrém stavu

Hodnocení: 2

14. Svatý obrázek

Obec: Nepomuk

Lokalita: v lese nad vsí

Vlastník: Vojenské lesy a statky ČR

GPS: 49.6532072N, 13.8607172E

Popis: malý obrázek v dřevěném rámu se stříškou

Stav: na obrázku nelze rozeznat světce, je vybledlý, dřevěný rám zachovalý, nenatřený, ve špatném stavu

Hodnocení: 3

Tabulka č. 5 - Vlastníci a typy drobných církevních staveb v Nepomuku

	Obec	Církev	Soukromá os.	Právnícká os.
Kaple	-	-	-	-
Kříž	1	-	-	1
Boží muka	-	-	-	-
Svatý obrázek	-	-	-	1
Socha	-	-	-	-
Zvonička	1	-	-	-

Zdroj: vlastní

(objekty 11-14 nalezneme na fotografiích 11-14 v příloze I, v příloze II je zobrazena mapa památek v obci, na obrázku č. 6 – Mapa památek v obci Nepomuk)

6.5 Nesvačily

Malá víska leží 4,3km na východ od města Rožmitálu pod Třemšínem, jehož je částí.

Katastrální výměra se rovná 1,45km², k 1. 1. 2015 zde žije 17 obyvatel. Uprostřed vsi se nachází kaplička z roku 1908, vedle kapličky stojí kříž.

15. Kaplička

Obec: Nesvačily

Lokalita: náves

Vlastník: obec Rožmitál pod Třemšínem

GPS: 49.6072528N, 13.9130058E

Popis: zděná kaplička z roku 1908, stojí na obdélníkovém půdorysu, se dvěma schody, jedním žulovým a druhým nejspíše betonovým, na něm postavena umělá květina, dveře jsou dřevěné, umístěny v půlkruhovém výklenku, nad nimi rok postavení kaple a ozdoba, vedle dveří po levé straně pamětní deska pěti padlým vojínům s nápisem „NAŠIM PADLÝM VOJÍNŮM VĚNUJE OBEC NESVAČILSKÁ“ okna jsou zasklená, s dřevěnými rámy, fasáda hladká, navazuje šindelová sedlová střecha, na níž je postavena dřevěná zvonička s cibulkou a vrcholovým litinovým křížkem, uvnitř po stěnách obrazy svatých, ve středu kaple obraz Panny Marie

Stav: z venku místy opadaná omítka, oprýskaná nenatřená okna, vrcholový křížek nakřivo, ve špatném stavu

Hodnocení: 3

16. Litinový kříž

Obec: Nesvačily

Lokalita: vedle kapličky

Vlastník: obec Rožmitál pod Třemšínem

GPS: 49.6072964N, 13.9129561E

Popis: vysoký žulový profilovaný sokl s nápisem 1848 WF, litinový kříž s korpusem Krista, na štítku nápis „POCHVÁLEN BUĎ PÁN JEŽÍŠ KRISTUS“, v patě reliéf Panny Marie, apoštola Jana a Máří Magdaleny

Stav: podstavec porostlý mechem, kříž opravený, natřený, na soklu umělé květiny

Hodnocení: 2

17. Litinový kříž

Obec: Nesvačily

Lokalita: cca 1 km za obcí směr Nesvačily - Rožmitál

Vlastník: obec Rožmitál pod Třemšínem

GPS: 49.6056142N, 13.9006300E

Popis: nižší žulový profilovaný sokl, litinový kříž s korpusem Krista, ramena a tělo kříže zdobeny akantem, v křížení ramen paprsky, v patě reliéf Máří Magdaleny a Ježíše Krista

Stav: sokl porostlý mechem a lišejníkem, kříž i korpus Krista natřený, ve velmi dobrém stavu

Hodnocení: 2

Tabulka č. 6 – Vlastníci a typy drobných církevních staveb v Nesvačilech

	Obec	Církev	Soukromá os.	Právnícká os.
Kaple	1	-	-	-
Kříž	2	-	-	-
Boží muka	-	-	-	-
Svatý obrázek	-	-	-	-
Socha	-	-	-	-
Zvonička	-	-	-	-

Zdroj: vlastní

(objekty 15 – 17 nalezneme na fotografiích 15 - 17 v příloze I, v příloze II je zobrazena mapa památek v obci, na obrázku č. 7 – Mapa památek v obci Nesvačily)

6.6 Pňovice

Vesnička je částí Rožmitálu pod Třemšínem. Od města je vzdálená 4,2km jihovýchodně. Katastrální území má rozlohu 6,45km². Trvale zde žije 196 obyvatel. Vesnice byla založena v roce 1349. [27] Na návsi vévodí kaple zasvěcená Nanebevzetí Panny Marie, vedle ní je kříž. Kaple je zapsána v seznamu kulturních památek. V katastru obce Pňovice je ves Podhora, kde jsou čtyři popisná čísla.

18. Kaple Nanebevzetí Panny Marie

Obec: Pňovice

Lokalita: návěs

Vlastník: obec Rožmitál pod Třemšínem

Rejstříkové číslo ÚSKP: 22613/2-2501, památkou od 3. 5. 1958

GPS: 49.5894964N, 13.9131144E

Popis: zděná kaple pravděpodobně z poloviny 19. století, postavena na vysokém násypu s terasou, ke které vedou čtyři kamenné schody, šestiúhelníkový půdorys, žulový maličký schůdek do kaple, dveře jsou dřevěné, s vyřezanými ornamenty rovnoramenného kříže, nad nimi se nachází prázdná nika, malé okénko, fasáda hladká, navazuje šindelová střecha jehlanovitého tvaru, s dřevěnou zvoničkou, nad ní cibulka a vrcholový litinový kříž, uvnitř ve středu kaple oltář, nad ním nika se soškou Panny Marie

Stav: fasáda opravená, uvnitř zachovalá, ve velmi dobrém stavu

Hodnocení: 2

19. Litinový kříž

Obec: Pňovice

Lokalita: náves, vedle kapličky

Vlastník: obec Rožmitál pod Třemšínem

GPS: 49.5894658N, 13.9131667E

Popis: vysoký žulový profilovaný sokl s vyrytým letopočtem 1847 a iniciály W W, litinový kříž, bez zdobení, s korpusem Krista

Stav: opravený, natřený, okolí upravené, ve výborném stavu

Hodnocení: 1

20. Litinový kříž

Obec: Pňovice

Lokalita: u silnice směr Pňovice – Rožmitál pod Třemšínem, u čísla popisného 56

Vlastník: obec Rožmitál pod Třemšínem

GPS: 49.5899719N, 13.9104053E

Popis: vysoký kamenný profilovaný sokl s vyrytým letopočtem 1896 a nápisem „NA PAMÁTKU ZDE SLOUŽENÉ PRVNÍ MŠE SVATÉ A PRVNÍHO ŽUPNÍHO SJEZDU HASIČSKÉHO“, litinový kříž s korpusem Krista, konce ramen připomínají tvar kříže, na štítku nápis „CHVÁLA KRISTU“

Stav: opravený kamenný sokl, zvýrazněný nápis a letopočet, kříž a korpus Krista natřený, ve výborném stavu

Hodnocení: 1

21. Litinový kříž

Obec: Pňovice

Lokalita: na kraji obce u silnice směr Pňovice - Bezděkov

Vlastník: obec Rožmitál pod Třemšínem

GPS: 49.5881056N, 13.9071408E

Popis: vysoký kamenný profilovaný sokl s letopočtem 1868, vepředu reliéf rajskeho stromu s hadem a jablkem, po stranách kamene motiv kapradí, litinový kříž s korpusem Krista, na štítku nápis „SLÁVA KRISTU“, v patě kříže motiv akantových listů

Stav: kámen čistý, kříž opravený nápis čitelný ve výborném stavu

Hodnocení: 1

22. Dřevěný kříž

Obec: Pňovice

Lokalita: na začátku vsi, na stromě při staré cestě Pňovice - Skuhrov

Vlastník: obec Rožmitál pod Třemšínem

GPS: 49.5913144N, 13.9104817E

Popis: dřevěný kříž s litinovým korpusem Krista a plechovou ozdobnou stříškou

Stav: kříž a korpus Krista nenatřený, plechová stříška, celkově ve špatném stavu

Hodnocení: 3

23. Litinový kříž

Obec: Podhora

Lokalita: u plotu, mezi č. p. 51 a 52

Vlastník: soukromá osoba

GPS: 49.5921769N, 13.8964989E

Popis: nízký profilovaný žulový sokl s připevněnou litinovou deskou, na které je erb kardinála Lva Skrbenského a letopočet 1982, litinový kříž bez zdobení, s korpusem Krista, na štítku nápis „Pochválen buď Pan JEŽÍŠ KRISTUS“

Stav: sokl porostlý mechem a lišejníkem, litinová destička s erbem rezavá, kříž a korpus Krista nenatřený, rezavý, štítek špatně čitelný, rezavý, ve špatném stavu

Hodnocení: 4

Tabulka č. 7 – Vlastníci a typy drobných církevních staveb v Pňovicích a Podhoře

	Obec	Církev	Soukromá os.	Právnícká os.
Kaple	1	-	-	-
Kříž	4	-	1	-
Boží muka	-	-	-	-
Svatý obrázek	-	-	-	-
Socha	-	-	-	-
Zvonička	-	-	-	-

Zdroj: vlastní

(objekty 18 – 23 nalezneme na fotografiích 18 - 23 v příloze I, v příloze II je zobrazena mapa památek v obci, na obrázku č. 8 – Mapa památek v obci Pňovice)

6.7 Rožmitál pod Třemšínem

Město v okrese Příbram založené roku 1230. Má 9 částí a 8 katastrálních území o celkové výměře 52,98 km². Žije zde 4326 obyvatel. Uprostřed náměstí je postaven kostel sv. Jana Nepomuckého. V blízkosti náměstí stojí kaplička sv. Anny, obě památky jsou zapsány v seznamu kulturních památek.

24. Kaplička sv. Anny

Obec: Rožmitál pod Třemšínem

Lokalita: před vstupem na most do zámeckého areálu, mezi dvěma lipami

Vlastník: soukromá osoba

Rejstříkové číslo ÚSKP: 24073/2-2551, památkou od 3. 5. 1958

GPS: 49.6019278N, 13.8628175E

Popis: zděná výklenková kaplička z roku 1765, obdélníkového půdorysu se sedlovou střechou a krytinou z pálených tašek, uvnitř prázdný výklenek, bez obrazu či sošky

Stav: opravená střecha, silně znečištěná omítka, uvnitř odpadky a nedopalky od cigaret, ve špatném stavu

Hodnocení: 3

25. Litinový kříž

Obec: Rožmitál pod Třemšínem

Lokalita: náměstí u kostela

Vlastník: obec Rožmitál pod Třemšínem

GPS: 49.6022208N, 13.8639442E

Popis: vysoký žulový profilovaný sokl s letopočtem 1905, litinový kříž s korpusem Krista, v patě kříže a na konci ramen zdobení, bez štítku, kamenný sokl nezvykle vysoký

Stav: kamenný sokl nevyčištěný, špatně čitelný letopočet, kříž má starší nátěr, ve velmi dobrém stavu

Hodnocení: 2

26. Dřevěný kříž

Obec: Rožmitál pod Třemšínem

Lokalita: na kraji Aleje Johanky z Rožmitálu, u staré lípy

Vlastník: obec Rožmitál pod Třemšínem

GPS: 49.6017236N, 13.8573647E

Popis: nízký betonový podstavec, na něm dřevěný kříž, plechový barevně namalovaný korpus Krista, konce ramen ve tvaru trojlistu

Stav: kříž i Kristus natřený, pod Kristem umístěny živé květiny, ve výborném stavu

Hodnocení: 1

27. Svatý obrázek

Obec: Rožmitál pod Třemšínem

Lokalita: u kraje Aleje Johanky z Rožmitálu na staré lípě

Vlastník: obec Rožmitál pod Třemšínem

GPS: 49.6017411N, 13.8572531E

Popis: svatý obrázek v dřevěném rámečku se stříškou, na obrázku Panna Marie s Jezulátkem

Stav: dřevěný rám není natřený, ve velmi dobrém stavu

Hodnocení: 2

28. Svatý obrázek

Obec: Rožmitál pod Třemšínem

Lokalita: ulice Hofmeisterova, na stromě cca 10m od domu zvaného Platejz

Vlastník: obec Rožmitál pod Třemšínem

GPS: 49.6022731N, 13.8616003E

Popis: obrázek Pany Marie zavěšený na stromě, v dřevěném rámu, s ozdobně vyřezávanou stříškou, na obrázku nápis „KRALJICE MIRA, MOLÍ ZA NÁS! KRÁLOVNO POKOJE, ORODUJ ZA NÁS!“

Stav: dřevěná stříška nenatřená, sklo na obrázku na několika místech prasklé, ve velmi dobrém stavu

Hodnocení: 2

29. Litinový kříž

Obec: Rožmitál pod Třemšínem

Lokalita: v ulici Příkopy u č. p. 64

Vlastník: obec Rožmitál pod Třemšínem

GPS: 49.6028953N, 13.8647261E

Popis: široký středně vysoký žulový sokl s letopočtem 1862, jednoduchý nezdobený litinový kříž s korpusem Krista

Stav: žulový sokl porostlý lišejníkem, nečitelný letopočet, kříž natřený nahnědo působí jako dřevěný, korpus Krista nenatřený, v patě kříže svíčka a větévka tuje, ve velmi dobrém stavu

Hodnocení: 2

30. Litinový kříž

Obec: Rožmitál pod Třemšínem

Lokalita: u křižovatky, směr Rožmitál pod Třemšínem – Sedlice

Vlastník: obec Rožmitál pod Třemšínem

GPS: 49.6080994N,13.8686139E

Popis: vysoký žulový profilovaný sokl bez letopočtu, litinový kříž bohatě zdobený, s korpusem Krista a s několika paprsky, na štítku nápis „ JÁ JSEM CESTA, PRAVDA A ŽIVOT “, v patě kříže reliéf Panny Marie ve stylizované květinové bráně

Stav: vyčištěný žulový sokl, natřený litinový kříž, korpus Krista i reliéf v patě kříže, ve výborném stavu

Hodnocení: 1

31. Dřevěný kříž

Obec: Rožmitál pod Třemšínem

Lokalita: za benzinovou pumpou Medos Agro

Vlastník: Ravak a.s.

GPS: 49.6024156N, 13.8748219E

Popis: nízký betonový sokl, na něm dřevěný kříž s litinovým korpusem Krista

Stav: nátěr je zastaralý, dřevo je porostlé lišejníkem, betonový podstavec popraskaný, ve velmi špatném stavu

Hodnocení: 4

32. Litinový kříž

Obec: Rožmitál pod Třemšínem

Lokalita: rozcestí ulice Palackého a Bezděkovská, u č. p. 358

Vlastník: obec Rožmitál pod Třemšínem

GPS: 49.6002111N, 13.8694989E

Popis: vysoký žulový profilovaný sokl s letopočtem 1850, litinový kříž s korpusem Krista, přes křížení paprsky, ramena kříže na konci bohatě zdobená, na kruhovém zdobeném štítku nápis, v patě kříže reliéf anděla

Stav: žulový sokl v horní části porostlý mechem, kříž natřený, na štítku nečitelný nápis, ve velmi dobrém stavu

Hodnocení: 2

33. Litinový kříž

Obec: Rožmitál pod Třemšínem

Lokalita: v ulici Bezděkovská u cesty, poblíž společnosti Getra-Elzat-holding s.r.o.

Vlastník: obec Rožmitál pod Třemšínem

GPS: 49.5943942N, 13.8744228E

Popis: nízký žulový profilovaný sokl, v horní části zpevněný dvěma pásy, litinový kříž s korpusem Krista, tělo a ramena kříže zdobeny akantem, v patě kříže reliéf Panny Marie, apoštola Jana a Máří Magdaleny

Stav: žulový sokl porostlý mechem, kříž s korpusem Krista natřený, ve velmi dobrém stavu

Hodnocení: 2

34. Socha sv. Václava

Obec: Rožmitál pod Třemšínem

Lokalita: most v ulici Palackého mezi domy č. p. 68 a 69, severní část

Vlastník: obec Rožmitál pod Třemšínem

Rejstříkové číslo v ÚSKP: 39610/2-2557

GPS: 49.6019269N, 13.8653844

Popis: pískovcový profilovaný sokl s letopočtem 1802 a iniciály tehdejšího purkmistra Václava Stránského, socha svatého Václava se dvěma anděly

Stav: opravená, ve výborném stavu

Hodnocení: 1

35. Socha sv. Jana Nepomuckého

Obec: Rožmitál pod Třemšínem

Lokalita: most v ulici Palackého mezi domy 68 a 69, jižní část

Vlastník: obec Rožmitál pod Třemšínem

Rejstříkové číslo ÚSKP: 39610/2-2557

GPS: 49.6018461N, 13.8653589E

Popis: vysoký profilovaný žulový sokl s litinovou sochou, socha odlitá v roce 1859, kolem hlavy svatého pět hvězd, držící kříž a palmový list

Stav: opravená, ve výborném stavu

Hodnocení: 1

36. Litinový kříž

Obec: Rožmitál pod Třemšínem

Lokalita: ulice Příčná u č. p. 340

Vlastník: obec Rožmitál pod Třemšínem

GPS: 49.5968769N, 13.8644136E

Popis: středně vysoký žulový sokl, litinový kříž s bohatým reliéfním zdobením a korpusem Krista, na kříži paprsky vedoucí ze středu ramen, na štítku nápis „Pochválen Pán Ježíš Kristus! O jak mocné a slavné jest jméno Tvé Hospodine! Prosíme, pro Tvé nejsvětější milosrdenství, smiluj se nad námi Pane!“ , v patě kříže reliéf Panny Marie

Stav: žulový podstavec nevyčištěný, porostlý mech, celý kříž natřený jednotnou barvou, ve velmi dobrém stavu

Hodnocení: 2

37. Boží muka

Obec: Rožmitál pod Třemšínem

Lokalita: v ulici Zalánská, asi 550m od křižovatky směr Rožmitál pod Třemšínem - Zalány

Vlastník: Statek Rožmitál spol. s.r.o

GPS: 49.6134350N, 13.8640325E

Popis: vysoká žulová sloupková boží muka s letopočtem 1720, tři niky, v přední nice plastika, na kamenné lucerně je kovový jednoramenný kříž, s korpusem Krista

Stav: zanedbaná, silně porostlá mech a lišejníkem, nečitelný letopočet, kříž nenatřený, nestojí rovně, připevněna drátem ke stromu, ve velmi špatném stavu

Hodnocení: 4

Tabulka č. 8 – Vlastníci a typy drobných církevních staveb v Rožmitále pod Třemšínem

	Obec	Církev	Soukromá os.	Právnícká os.
Kaple	-	-	1	-
Kříž	7	-	1	-
Boží muka	-	-	-	1
Svatý obrázek	2	-	-	-
Socha	2	-	-	-
Zvonička	-	-	-	-

Zdroj: vlastní

(objekty 24 – 37 nalezneme na fotografiích 24 - 37 v příloze I, v příloze II je zobrazena mapa památek v obci, na obrázku č. 9 – Mapa památek v obci Rožmitál pod Třemšínem)

6.8 Starý Rožmitál

Část obce Rožmitál pod Třemšínem, vzdálená 1 km západně od středu města. Počátky osídlení sahají do 10. a 11. století. Nachází se zde farní kostel Povýšení sv. Kříže, jehož vznik je datován od roku 1230 – 1240. Kostel je spolu s farou a kaplankou zapsán do seznamu kulturních památek. Starý Rožmitál má katastrální výměru 5,88km².

38. Dřevěný kříž

Obec: Starý Rožmitál

Lokalita: střed hřbitova

Vlastník: obec Rožmitál pod Třemšínem

GPS: 49.6084139N, 13.8499175E

Popis: vysoký mohutný profilovaný žulový sokl s připevněnou tabulkou a nápisem „LEHKÉ ODPOČINUTÍ DEJ JIM O PANE!“ , pod tabulkou připevněna lucerna, v horní části soklu železný pás s nápisem „1914-1918 OBĚTEM VÁLEK 1939-1945“, do něho vsazen vysoký dřevěný kříž se stříškou a korpusem Krista

Stav: žulový sokl porostlý mechem, korpus Krista nenatřený, místy se loupe, ve špatném stavu

Hodnocení: 3

39. Dřevěný kříž

Obec: Starý Rožmitál

Lokalita: u kostela

Vlastník: Římskokatolická farnost Starý Rožmitál

GPS: 49.6080342N, 13.8510856E

Popis: vysoký dřevěný kříž s ozdobnou stříškou a litinovým korpusem Krista, bez soklu

Stav: dřevo i korpus natřený, ve výborném stavu

Hodnocení: 1

40. Socha sv. Jana Nepomuckého

Obec: Starý Rožmitál

Lokalita: u kostela

Vlastník: Římskokatolická farnost Starý Rožmitál

Rejstříkové číslo ÚSKP: 31103/2-2560

GPS: 49.6078994N, 13.8514047E

Popis: vysoký profilovaný žulový sokl s latinským nápisem a připevněnou lucernou, socha svatého má kolem hlavy pět hvězd, drží kříž a palmový list, socha je z roku 1729

Stav: žulový sokl silně porostlý mechem, nečitelný nápis, sokl v horní části odlomený, rozbitá lampa, socha také velmi porostlá mechem, ve velmi špatném stavu

Hodnocení: 4

41. Litinový kříž

Obec: Starý Rožmitál

Lokalita: u schodů ke kostelu

Vlastník: Římskokatolická farnost Starý Rožmitál

GPS: 49.6074736N, 13.8516997E

Popis: vysoký žulový profilovaný sokl, litinový kříž zdobený, ramena perforovaná, ozdobně zakončená, v křížení drobné paprsky, korpus Krista, v patě kříže reliéf antikizujících sloupů

Stav: sokl silně porostlý mechem, korpus Krista nenatřený, místy se loupe, ve špatném stavu

Hodnocení: 3

42. Litinový kříž

Obec: Starý Rožmitál

Lokalita: u zdi bývalého mlýna v ulici U Mlýna

Vlastník: obec Rožmitál pod Třemšínem

GPS: 49.6070844N, 13.8519789E

Popis: vysoký profilovaný žulový sokl zapuštěný ve zdi bez letopočtu, litinový kříž s korpusem Krista, konce ramen připomínající malé kříže, bez svitku INRI, v patě kříže reliéf akantových listů

Stav: žulový sokl nevyčištěný, v horní části prasklý, kříž opravený, natřený, ve velmi dobrém stavu

Hodnocení: 2

43. Litinový kříž

Obec: Starý Rožmitál

Lokalita: rozcestí Starý Rožmitál – Věšín, vedle domu č. p. 122

Vlastník: ČR, státní pozemkový ústav Praha

GPS: 49.6111514N, 13.8489586E

Popis: vysoký litinový kříž s korpusem Krista, na konci ramen ozdobný trojlist, bez soklu

Stav: kříž a korpus Krista natřený, u svitku INRI chybí počáteční písmeno I, visí křivě, v okolí vysoká neposekaná tráva, ve velmi dobrém stavu

Hodnocení: 2

44. Boží muka

Obec: Starý Rožmitál

Lokalita: u Sobeňského rybníka směr Starý Rožmitál - Zalány

Vlastník: obec Rožmitál pod Třemšínem

GPS: 49.6235347N, 13.8440664E

Popis: nízký žulový sokl, novodobá dřevěná boží muka se stříškou, na dřevěném štítku je vyryto LP 2009, pod štítkem obrázek sv. Huberta

Stav: nově vzniklá, ve výborném stavu

Hodnocení: 1

45. Litinový kříž

Obec: Starý Rožmitál

Lokalita: při cestě směr Sobeňský rybník – Starý Rožmitál, na místě bývalého morového hřbitova

Vlastník: obec Rožmitál pod Třemšínem

GPS: 49.6172375N, 13.8461531E

Popis: vysoký žulový profilovaný sokl stojící na několika kamenech, litinový kříž s korpusem Krista, štítek s nápisem „MOROVÝ HŘBITOV Z LET 1771-1772 JAKUB

JAN RYBA POHŘBEN JAKO SEBEVRAH R. 1815“, ramena a pata kříže zdobena akantem

Stav: žulový sokl porostlý mechem, kříž nenatřený, štítek i kříž porostlý mechem, korpus Krista se loupe, ve špatném stavu

Hodnocení: 3

46. Litinový kříž

Obec: Starý Rožmitál

Lokalita: při cestě směr Starý Rožmitál – Sobeňský rybník, v poli

Vlastník: obec Rožmitál pod Třemšínem

GPS: 49.6165981N, 13.8498008E

Popis: vysoký žulový profilovaný sokl s iniciály F. J. a letopočtem 1850, litinový kříž s korpusem Krista, v křížení ramen paprsky, tělo a ramena kříže zdobeny akantem, v patě kříže brána a reliéf andělíčků

Stav: sokl silně porostlý mechem a lišejníkem, celý kříž a korpus Krista nenatřený, porostlý mechem, rezavý, v křížení ramen jsou pouze tři paprsky, jeden chybí, ve velmi špatném stavu

Hodnocení: 4

Tabulka č. 9 – Vlastníci a typy drobných církevních staveb ve Starém Rožmitále

	Obec	Církev	Soukromá os.	Právníková os.
Kaple	-	-	-	-
Kříž	3	2	1	1
Boží muka	1	-	-	-
Svatý obrázek	-	-	-	-
Socha	-	1	-	-
Zvonička	-	-	-	-

Zdroj: vlastní

(objekty 38 – 46 nalezneme na fotografiích 38 - 46 v příloze I, v příloze II je zobrazena mapa památek v obci, na obrázku č. 10 – Mapa památek v obci Starý Rožmitál/ první část a na obrázku č. 10 – Mapa památek v obci Starý Rožmitál/ druhá část)

6.9 Skuhrov

Malá víska, část města Rožmitálu pod Třemšínem, ležící 4km východně od města. Její katastrální území má výměru 2,11km².

47. Zvonička

Obec: Skuhrov

Lokalita: na začátku vsi u domu č. p. 13

Vlastník: soukromá osoba

GPS: 49.5951497N, 13.9059644E

Popis: dřevěná zvonička s letopočtem 1997, na sloupku vyrytý květinový ornament a nápis „VŠEHO DO ČASU PÁN BŮH NA VĚKY“ se šindelovou stříškou a zvonkem

Stav: opravená, ve výborném stavu

Hodnocení: 1

48. Litivový kříž

Obec: Skuhrov

Lokalita: u plotu domu č. p. 4

Vlastník: soukromá osoba

GPS: 49.5957450N, 13.9059061E

Popis: žulový profilovaný sokl bez letopočtu, litinový kříž s korpusem Krista, na štítku nápis „JÁ JSEM CESTA PRAVDA A ŽIVOT“, štítek zdobený palmovým listem, pata a ramena kříže zdobena akantovými květy

Stav: žulový sokl porostlý lišejníkem, celý kříž porostlý mechem, nenatřený, ve špatném stavu

Hodnocení: 3

49. Dřevěný kříž

Obec: Skuhrov

Lokalita: naproti č. p. 28

Vlastník: soukromá osoba

GPS: 49.5959972N, 13.9047572E

Popis: vysoký dřevěný kříž s vyrytým letopočtem 2008 a korpusem Krista, pod korpusem vyrytý květinový motiv, v horní části kříže malá stříška

Stav: opravený, nově natřený, ve výborném stavu

Hodnocení: 1

50. Litinový kříž

Obec: Skuhrov

Lokalita: v poli cca 750 m západně od obce Skuhrov

Vlastník: obec Rožmitál pod Třemšínem

GPS: 49.5966178N, 13.8943350E

Popis: vysoký žulový sokl s letopočtem 1864, litinový kříž s korpusem Krista, bez zdobení, štítek bez nápisu

Stav: sokl v dolní části porostlý mechem a lišejníkem, celý kříž natřený černou barvou, ve velmi dobrém stavu

Hodnocení: 2

Tabulka č. 10 – Vlastníci a typy drobných církevních staveb ve Skuhrově

	Obec	Církev	Soukromá os.	Právnícká os.
Kaple	-	-	-	-
Kříž	1	-	2	-
Boží muka	-	-	-	-
Svatý obrázek	-	-	-	-
Socha	-	-	-	-
Zvonička	-	-	1	-

Zdroj: vlastní

(objekty 47 – 50 nalezneme na fotografiích 47 - 50 v příloze I, v příloze II je zobrazena mapa památek v obci, na obrázku č. 11 – Mapa památek v obci Skuhrov)

6.10 Sedlice

Kdysi zvaná Sedlce, od slova sedlo, sídlo, sedlák. [15] Obec nacházející se 2,7 km severně od Rožmitálu pod Třemšínem. Katastrální výměra činí 5,69km². Vesnice byla založena v roce 1349. Na návsi je kaple z roku 1829 zasvěcená sv. Václavu. Částí Sedlice je Hoděmýšl.

51. Kaple sv. Václava

Obec: Sedlice

Lokalita: náves

Vlastník: obec Sedlice

GPS: 49.6218544N, 13.8809358E

Popis: zděná kaplička z roku 1829, stojí na šestiúhelníkovém půdorysu s jedním schodem, na horní části dveří vyřezaný kříž, z boku kaple malé okno, fasáda hladká profilovaná, navazuje eternitová střecha jehlanovitého tvaru, se zvoničkou, na špici s litinovým ozdobným křížem, uvnitř na bočních stěnách obrazy svatých, ve středu oltář s obrazem Panny Marie s Jezulátkem, pod ním čtyři sošky

Stav: kaple opravená zvenku i zevnitř, okolí upravené, ve výborném stavu

Hodnocení: 1

52. Litinový kříž

Obec: Sedlice

Lokalita: naproti místní hospodě

Vlastník: obec Sedlice

GPS: 49.6211586N, 13.8816614E

Popis: vysoký profilovaný žulový sokl v dolní části připevněná litinová cedulka se zvýrazněným nápisem „KU CTI A CHVÁLE BOŽÍ 1910“, litinový kříž s korpusem Krista, konce ramen připomínající malé kříže, štítek bez nápisu

Stav: opravený, sokl zpevněný železným páskem, kříž natřený, ve výborném stavu

Hodnocení: 1

53. Litinový kříž

Obec: Sedlice

Lokalita: za obcí směr Sedlice – Rožmitál pod Třemšínem

Vlastník: obec Sedlice

GPS: 49.6197350N, 13.8772947E

Popis: nízký profilovaný sokl, litinový kříž s korpusem Krista, ozdobné zakončení ramen, v křížení květinové zdobení

Stav: sokl čistý, opravený, kříž natřený, ve výborném stavu

Hodnocení: 1

54. Litinový kříž

Obec: Sedlice

Lokalita: v obci, směr část obce Belina, naproti č. p. 33

Vlastník: obec Sedlice

GPS: 49.6267425N, 13.8766633E

Popis: vysoký profilovaný žulový sokl s letopočtem 1851, litinový kříž s korpusem Krista, bohatě zdobený, po celém těle perforovaný, ramena ozdobně zakončena, v křížení paprsky, v patě kříže reliéf anděla

Stav: žulový sokl značně porostlý mechem a lišejníkem, v horní části prasklina, litinový kříž nenatřený, místy rez, okolí neupravené, ve velmi špatném stavu

Hodnocení: 4

55. Litinový kříž

Obec: Sedlice

Lokalita: na Belině

Vlastník: obec Sedlice

GPS: 49.6305875N, 13.8742900E

Popis: vysoký žulový profilovaný sokl s letopočtem 1848, litinový kříž s korpusem Krista bez zdobení

Stav: sokl zarostlý mechem a lišejníkem, kříž nenatřený, ve špatném stavu

Hodnocení: 3

56. Svatý obrázek

Obec: Sedlice

Lokalita: v lese cca 500m za Belinou

Vlastník: obec Sedlice

GPS: 49.6371311N, 13.8690375E

Popis: svatý obrázek v plechovém rámečku, zasklený, na obrázku Panna Marie, kolem dřevěná ohrádka

Stav: rámeček natřený, okolí upravené, ve výborném stavu

Hodnocení: 1

6.11 Hoděmyšl

Malá vesnička, část obce Sedlice, od Sedlice je vzdálena jižně 1,1km a od Rožmitálu pod Třemšínem severovýchodně 2,7km. Vznik je datován od roku 1349.

57. Litinový kříž

Obec: Hoděmyšl

Lokalita: náves, před domem č. p 64

Vlastník: obec Sedlice

GPS: 49.6134872N, 13.8857853E

Popis: vysoký žulový profilovaný sokl s letopočtem 1831, litinový kříž s korpusem Krista, bohatě zdobený listy a květy akantů, perforovaný, na koncích ramen ozdobné trojlisty, v křížení paprsky, pata kříže s reliéfem anděla

Stav: žulový sokl nevyčištěný, porostlý lišejníkem, kříž natřený, ve velmi dobrém stavu

Hodnocení: 2

Tabulka č. 11 – Vlastníci a typy drobných církevních staveb v Sedlici a Hoděmýšli

	Obec	Církev	Soukromá os.	Právnícká os.
Kaple	1	-	-	-
Kříž	5	-	-	-
Boží muka	-	-	-	-
Svatý obrázek	1	-	-	-
Socha	-	-	-	-
Zvonička	-	-	-	-

Zdroj: vlastní

(objekty 51 – 57 nalezneme na fotografiích 51 - 57 v příloze I, v příloze II je zobrazena mapa památek v obci, na obrázku č. 12 – Mapa památek v obci Sedlice a Hoděmýšl)

6.12 Strýčkovy

Malá víska, je částí Rožmitálu pod Třemšínem. Leží východně 6,1 km. Katastrální území má rozlohu 4,61km². Na návsi stojí kaple se zvonicí z roku 1895. Vedle kaple je kříž.

58. Kaple se zvonicí

Obec: Strýčkovy

Lokalita: uprostřed návsi u autobusové zastávky

Vlastník: obec Rožmitál pod Třemšínem

GPS: 49.6169942N, 13.9293861E

Popis: zděná kaple na obdélníkovém půdorysu z roku 1895, bez schodů, ve výklenku jsou dřevěné dveře, v jedné třetině s neprůhledným sklem, nad nimi rok postavení, z boku ve výklenku turistická informační tabule, vedle plechová vrata, ke kapli je připojena hasická zbrojnice, navazuje eternitová sedlová střecha s dřevěnou zvoničkou, se šindelovou stříškou a vrcholovým křížkem, uvnitř na bočních stěnách obrazy svatých, ve středu kaple nika, v ní soška Panny Marie z obou stran obrazy Ježíše Krista

Stav: zvenku zachovalá, uvnitř udržovaná, ve velmi dobrém stavu

Hodnocení: 2

59. Litinový kříž

Obec: Strýčkovy

Lokalita: uprostřed návsi, vedle kapličky

Vlastník: obec Rožmitál pod Třemšínem

GPS: 49.6170306N, 13.9293592E

Popis: vysoký žulový profilovaný sokl, litinový kříž s korpusem Krista, bohatě zdobený, perforovaný, ozdobné zakončení ramen, v patě kříže reliéf Panny Marie

Stav: sokl nevyčištěný, porostlý mechem a lišejníkem, nečitelný letopočet, kříž natřený, okolí upravené, ve velmi dobrém stavu

Hodnocení: 2

60. Litinový kříž

Obec: Strýčkovy

Lokalita: za vesnicí, u cesty mezi obcemi Strýčkovy – Třebsko

Vlastník: obec Rožmitál pod Třemšínem

GPS: 49.6181047N, 13.9322975E

Popis: nízký žulový profilovaný sokl, litinový kříž s korpusem Krista, ramena a pata kříže zdobeny akantovými květy

Stav: místy rezavý, nenatřený, okolí neupravené, neposekaná tráva, není vidět sokl, umělé květiny, ve špatném stavu

Hodnocení: 3

Tabulka č. 12 – Vlastníci a typy drobných církevních staveb ve Strýčkovech

	Obec	Církev	Soukromá os.	Právnícká os.
Kaple	1	-	-	-
Kříž	2	-	-	-
Boží muka	-	-	-	-
Svatý obrázek	-	-	-	-
Socha	-	-	-	-
Zvonička	-	-	-	-

Zdroj: vlastní

(objekty 58 – 60 nalezneme na fotografiích 58 - 60 v příloze I, v příloze II je zobrazena mapa památek v obci, na obrázku č. 13 – Mapa památek v obci Strýčkovy)

6.13 Věšín

Pojmenování Věšín vychází ze slova Václav, tehdy Vieceslav, Velislav, zkráceně Věch nebo Věša. [15] Obec nacházející se 3,9 km severozápadně od Rožmitálu pod Třemšínem byla založena v roce 1349. Obec leží na katastrální výměře 17,06km². Na návsi stojí kaple Sv. Františka Serafinského z roku 1905, kde se občas konají bohoslužby. Věšínu náleží obec Buková a Teslíny.

61. Kaple sv. Františka Serafinského

Obec: Věšín

Lokalita: na návsi

Vlastník: obec Věšín

GPS: 49.6148914N, 13.8255711E

Popis: zděná kaple z roku 1905, stojí na obdélníkovém půdorysu, bez schodů, z přední části kaple troje dveře, dvojce do kaple, jedny vedou na kůr, několik prosklených oken, fasáda je hladká, na střeše tašky z pálené hlíny, věž s hodinami a zvoncí, střecha na věži oplechovaná, zvon z roku 1947, původní byl za války nařízením dán do sběru, na zvonu je odlitý nápis „Láska dala, válka vzala, láska znovu darovala. LP 1947 v Suchém Vrbném u Č. Budějovic“, na špici věže maličká cibulka a kříž, uvnitř v čele kaple oltář s obrazem sv. Františka Serafinského, v nikách po stranách sochy Panny Marie a Ježíše Krista v životní velikosti, lavice na příležitostné mše, také kůr a funkční varhany

Stav: opravená zvenku i zevnitř, ve výborném stavu

Hodnocení: 1

62. Litinový kříž

Obec: Věšín

Lokalita: kraj obce směr Věšín – Rožmitál pod Třemšínem, u bývalé pily, naproti č. p. 10

Vlastník: obec Věšín

GPS: 49.6156969N, 13.8283122E

Popis: středně vysoký profilovaný sokl bez letopočtu, litinový kříž s korpusem Krista, konce ramen připomínají malé kříže, na ozdobném štítku nápis „POCHVÁLEN BUĎ JEŽÍŠ KRISTUS“

Stav: kříž nově opravený, sokl vyčištěný, kříž i korpus Krista nově natřený, okolí upravené, ve výborném stavu

Hodnocení: 1

63. Litinový kříž

Obec: Věšín

Lokalita: za obcí směr Rožmitál pod Třemšínem - Věšín

Vlastník: obec Věšín

GPS: 49.6145317N, 13.8351425E

Popis: středně vysoký profilovaný žulový sokl bez letopočtu, litinový kříž s korpusem Krista, tělo a ramena kříže zdobena akantem, v patě kříže brána a reliéf sv. Barbory

Stav: kamenný sokl porostlý mechem a lišejníkem, litinový kříž mírně porostlý mechem, korpus Krista natřený, okolo vysoká tráva, ve špatném stavu

Hodnocení: 3

64. Dřevěný kříž

Obec: Věšín

Lokalita: za obcí na stromě, směr Rožmitál pod Třemšínem – Věšín

Vlastník: obec Věšín

GPS: 49.6145742N, 13.8351789E

Popis: dřevěný kříž v dřevěném rámečku zavěšený na stromě, s ozdobnou stříškou

Stav: křížek ani rámeček nenatřený, dřevo zachovalé, ve velmi dobrém stavu

Hodnocení: 2

6.14 Buková

Malá vesnička patřící pod správu Věšína. Leží 2 km na sever od Věšína a 5,4 km severozápadně od Rožmitálu pod Třemšínem. Vznik je datován asi kolem roku 1347. Výměra činí 2,49km².

65. Litinový kříž

Obec: Buková

Lokalita: náves

Vlastník: obec Věšín

GPS: 49.6255050N, 13.8259681E

Popis: vysoký profilovaný žulový podstavec s nápisem „NA PAMÁTKU PRVNÍHO ŽUPNÍHO SJEZDU HASIČSKÉHO 1897“, litinový kříž s korpusem Krista, konce ramen připomínají malé kříže, zdobený obdélníkový štítek s nápisem „CHVÁLA KRISTU“

Stav: kříž nově opravený, vyčištěný žulový podstavec, nově natřený kříž i korpus Krista, okolí upravené, ve výborném stavu

Hodnocení: 1

66. Litinový kříž

Obec: Teslíny

Lokalita: uprostřed obce, u silnice směr Teslíny – Plzeň

Vlastník: obec Věšín

GPS: 49.6226981N, 13.7559236E

Popis: vysoký žulový profilovaný sokl, v horní části s připevněnou litinovou deskou, na které je erb kardinála Lva Skrbenského s letopočtem 1908, litinový kříž s korpusem Krista, konce ramen připomínají malé kříže, na štítku nápis „KU CHVÁLE BOŽÍ“

Stav: sokl porostlý mechem, deska, kříž a korpus Krista nově natřený, ve velmi dobrém stavu

Hodnocení: 2

Tabulka č. 13 – Vlastníci a typy drobných církevních staveb ve Věšíně, Bukové a Teslínech

	Obec	Církev	Soukromá os.	Právnícká os.
Kaple	1	-	-	-
Kříž	5	-	-	-
Boží muka	-	-	-	-
Svatý obrázek		-	-	-
Socha	-	-	-	-
Zvonička	-	-	-	-

Zdroj: vlast

(objekty 61 – 66 nalezneme na fotografiích 61 - 66 v příloze I, v příloze II je zobrazena mapa památek v obci, na obrázku č. 14 – Mapa památek v obci Věšín, Buková, Teslíny)

6.15 Voltuš

Víska je částí města Rožmitálu pod Třemšínem. Leží 2,5 km jihozápadně na katastrálním území o výměře 9,31km². Náves zdobí nově opravená kaple sv. Anny, kde se občas konají bohoslužby. Vedle kaple stojí kříž. [27]

67. Kaple sv. Anny

Obec: Voltuš

Lokalita: náves

Vlastník: obec Rožmitál pod Třemšínem

GPS: 49.5927592N, 138410783E

Popis: zděná kaple z roku 1927 s terasou stojí na čtvercovém půdorysu se dvěma schody, v čele kaple troje dveře, dvojce do kaple, jedny vedou na kůr a ke zvonu, nad dveřmi se nachází výklenek se jmény padlých vojáků, je zde několik oken, fasáda je hladká, střecha eternitová, věž s hodinami a zvonem, střecha na věži oplechovaná, uvnitř v čele oltář s obrazem sv. Anny, po stranách obrazy svatých, lavice na příležitostné mše, na stěně je umístěna deska s nápisem „ K UPOMÍNCE PADLÝM VOJÍNŮM VE SVĚTOVÉ VÁLCE 1914-1918,“ zde je napsáno devět jmen, nahoře kůr a funkční varhany.

Stav: opravená zvenku i zevnitř, udržovaná, ve výborném stavu

Hodnocení: 1

68. Litinový kříž

Obec: Voltuš

Lokalita: náves vedle kapličky

Vlastník: obec Rožmitál pod Třemšínem

GPS: 49.5927772N, 13.8411333E

Popis: vysoký profilovaný žulový sokl bez letopočtu, litinový kříž s korpusem Krista, v křížení ramen paprsky, celý kříž je perforovaný, zdobený květinovým motivem, ramena ozdobně zakončena, v patě kříže reliéf andělíčka

Stav: sokl porostlý lišejníkem, kříž a korpus Krista natřený, ve velmi dobrém stavu

Hodnocení: 2

69. Litinový kříž

Obec: Voltuš

Lokalita: okraj obce směr Voltuš – Rožmitál pod Třemšínem

Vlastník: Středočeský kraj, krajská správa a údržba silnic Středočeského kraje

GPS: 49. 5921636N, 13.8449703E

Popis: středně vysoký profilovaný žulový sokl s nápisem“ Léta Páně 1853“, litinový kříž s korpusem Krista, v křížení ramen paprsky, konce ramen ozdobně zakončena, na štítku nápis „JMÉNO TVÉ BUĎ POCHVÁLENO“, v patě kříže reliéf Panny Marie, apoštola Jana a Máří Magdaleny

Stav: žulový sokl nahoře porostlý mechem, vyrytý nápis špatně čitelný, litinový kříž a korpus Krista natřený, kolem neposekaná tráva, ve velmi dobrém stavu

Hodnocení: 2

70. Litinový kříž

Obec: Voltuš

Lokalita: okraj obce směr Voltuš – Rožmitál pod Třemšínem (stará cesta)

Vlastník: obec Rožmitál pod Třemšínem

GPS: 49.5951869N, 13.8419381E

Popis: středně vysoký žulový sokl s letopočtem 1904, vysoký litinový kříž s korpusem Krista, na ramenou malé bodce, kolem kříže dřevěná ohrádka

Stav: sokl porostlý mechem, litinový kříž v horní části porostlý mechem, korpus Krista natřený, ve špatném stavu

Hodnocení: 3

71. Litinový kříž

Obec: Voltuš

Lokalita: u cesty, cca 700 metrů směr Voltuš – Rožmitál pod Třemšínem (stará cesta)

Vlastník: obec Rožmitál pod Třemšínem

GPS: 49.5985467N, 13.8488083E

Popis: středně vysoký žulový sokl, litinový kříž s korpusem Krista, v křížení ramen kruh se čtyřmi trojlístky, v patě kříže reliéf andělíčka, před křížem dřevěná lavička

Stav: sokl na některých místech porostlý mechem, kříž a korpus Krista natřený, okolí upravené, ve velmi dobrém stavu

Hodnocení: 2

72. Litinový kříž

Obec: Voltuš

Lokalita: za obcí směr Voltuš – Roželov

Vlastník: obec Rožmitál pod Třemšínem

GPS: 49.5906475N, 13.8349628E

Popis: vysoký profilovaný žulový sokl s letopočtem 1873, na něm malý litinový kříž, s reliéfem Krista, pod ním štítek

Stav: sokl nevyčištěný, porostlý mechem a lišejníkem, zvýrazněný letopočet, litinový kříž a Kristus nenatřený, na štítku nečitelný nápis, ve špatném stavu

Hodnocení: 3

73. Kamenný kříž

Obec: Voltuš

Lokalita: za obcí v lese, na místě zvaném Na Štěrbině

Vlastník: obec Rožmitál pod Třemšínem

GPS: 49.5872719N, 13.8383178E

Popis: kamenný kříž, 0,5 metru vysoký, na rameni kříže je vytesán nápis „Modlete se za mne.“, nad ním postavená kamenná mohyla, kde je pamětní deska s nápisem „ ZDE DNE 8.IV.1815 SKONAL J. J. RYBA UČITEL HUDBY A HUD. SKLADATEL“, v horní části mohyly je umístěna jeho smyšlená podobizna

Stav: udržovaný, opravovaný, ve výborném stavu

Hodnocení: 1

74. Litinový kříž

Obec: Voltuš

Lokalita: jižní okraj obce, u lesa

Vlastník: obec Rožmitál pod Třemšínem

GPS: 49.5890911N, 13.8439061E

Popis: středně vysoký profilovaný žulový sokl bez letopočtu, malý litinový kříž s korpusem Krista, perforovaný, konce ramen ozdobně zakončena, v patě kříže reliéf sv. Barbory

Stav: sokl porostlý mechem a lišejníkem, litinový kříž s korpusem Krista natřený, reliéf sv. Barbory v patě kříže porostlý mechem, ve špatném stavu

Hodnocení: 3

Tabulka č. 14 – Vlastníci a typy drobných církevních staveb ve Voltuši

	Obec	Církev	Soukromá os.	Právnícká os.
Kaple	1	-	-	-
Kříž	7	-	-	-
Boží muka	-	-	-	-
Svatý obrázek	-	-	-	-
Socha	-	-	-	-
Zvonička	-	-	-	-

Zdroj: vlastní

(objekty 67 – 74 nalezneme na fotografiích 67 - 74 v příloze I, v příloze II je zobrazena mapa památek v obci, na obrázku č. 15 – Mapa památek v obci Voltuš)

6.16 Vranovice

Obec leží 3,9 km severovýchodně od Rožmitálu pod Třemšínem na katastrální výměře 6,23 km². První zmínka o obci pochází z roku 1318. Uprostřed vesnice u silnice na Příbram stojí kaple z roku 1888, původní shořela, vedle ní je litinový kříž. [41]

75. Kapička sv. Anny

Obec: Vranovice

Lokalita: střed obce u silnice

GPS: 49.6230447N, 13.8983608E

Popis: zděná kaple z roku 1888, stojí na půdorysu oktagonu, bez schodů s dřevěnými dveřmi, nad nimi prázdná nika (dříve v nice byla soška sv. Františka, ale odcizili ji), zasklená okna s dřevěnými rámy, fasáda hladká, profilovaná, střecha je jehlanovitého tvaru, pokryta eternitem, na vrcholu zvonička

Stav: neopravovaná, opadaná omítka, oprýskané rámy oken a dveře, do kaple zatéká voda, vnitřek nemohl být zhodnocen, ve špatném stavu

Hodnocení: 3

76. Litinový kříž

Obec: Vranovice

Lokalita: u kapličky, na návsi

Vlastník: obec Vranovice

GPS: 49.6230544N, 13.8984106E

Popis: vysoký žulový profilovaný sokl s letopočtem 1851, litinový kříž s korpusem Krista, perforovaný, v křížení ramen paprsky, konce ramen ozdobně zakončena, kolem malinkého štítku reliéf andělíčka z každé strany, v patě kříže také reliéf andělíčka

Stav: sokl porostlý lišejníkem, špatně čitelný letopočet, litinový kříž a korpus Krista natřený, ve velmi dobrém stavu

Hodnocení: 2

77. Litinový kříž

Obec: Vranovice

Lokalita: za vesnicí u cesty směr Vranovice – Hoděmyšl

Vlastník: obec Vranovice

GPS: 49.6163269N, 13.8942450E

Popis: středně vysoký žulový sokl bez letopočtu, litinový kříž s Korpusem Krista, v křížení ramen kruhovitá svatozář s trojlísty, v patě kříže reliéf tváře Matky Bolesné

Stav: sokl nevyčištěný, kříž nenatřený, rezavý, loupe se, ve špatném stavu

Hodnocení: 3

78. Sokl bez litinového kříže

Obec: Vranovice

Lokalita: na konci obce, u plotu č. p. 64, poblíž autobusové zastávky

Vlastník: obec Vranovice

GPS: 49.6277394N, 13.9003981E

Popis: vysoký profilovaný žulový sokl s letopočtem 1876, litinový kříž chybí

Stav: sokl nevyčištěný, prasklý, bez kříže, ve velmi špatném stavu

Hodnocení: 4

79. Výklenková kaplička

Obec: Vranovice

Lokalita: za obcí, u cesty cca 1km směr Vranovice – Příbram

Vlastník: soukromá osoba

Rejstříkové číslo ÚSKP: 54881/2-4464, památkou od 10. 7. 2002

GPS: 49.6401464N, 13.9097214E

Popis: výklenková kaplička pravděpodobně z 18. století, uvnitř dřevěná ohrádka, za ní oltář, nahoře ve výklenku z obou stran reliéfy andělíčků

Stav: neudržovaná, neopravovaná, opadaná omítka, zpevněná kovovým pásem, ve velmi špatném stavu

Hodnocení: 4

Tabulka č. 15 – Vlastníci a typy drobných církevních staveb ve Vranovicích

	Obec	Církev	Soukromá os.	Právnícká os.
Kaple	1	-	1	-
Kříž	3	-	-	-
Boží muka	-	-	-	-
Svatý obrázek	-	-	-	-
Socha	-	-	-	-
Zvonička	-	-	-	-

Zdroj: vlastní

(objekty 75 – 79 nalezneme na fotografiích 75 - 79 v příloze I, v příloze II je zobrazena mapa památek v obci, na obrázku č. 16 – Mapa památek v obci Vranovice)

6.17 Vševely

Malá vesnička rozkládající se 4,7 km jižně od Rožmitálu pod Třemšínem. První zmínka o obci pochází z roku 1849, katastrální výměra obce je 5,88 km². K obci patří osada Lesní Chalupy, kde dříve bylo jen pět chalup, dnes se počet navýšil na deset.[32] Na návsi stojí kaple sv. Jana Nepomuckého, u vchodu do kaple je kříž.

80. Kaple sv. Jana Nepomuckého

Obec: Vševely

Lokalita: náves u cesty směr Vševely – Březnice

Vlastník: obec Vševely

Rejstříkové číslo ÚSKP: 14358/2-2600, památkou od 3. 5. 1958

GPS: 49.5652311N, 13.8821658E

Popis: zděná kaple z roku 1844 stojí na půdorysu sextagonu, s terasou, do kaple jeden schod, dřevěné dveře v horní polovině ozdobně prořezávané, nad dveřmi zdobení a malé oválné okénko, fasáda hladká, střecha oplechovaná se zvoničkou, cibulkou a vrcholovým křížem, uvnitř v čele socha sv. Jana Nepomuckého, po stranách nástěnné malby.

Stav: uvnitř na zdi plíseň, opravená socha Panny Marie, kolem kaple nízký plůtek, okolí upravené, ve velmi dobrém stavu

Hodnocení: 2

81. Dřevěný kříž

Obec: Vševely

Lokalita: náves, před kapličkou

Vlastník: obec Vševely

GPS: 49.5652181N, 13.8821978E

Popis: nízký kamenný sokl, zpevněný železným páskem, dřevěný kříž s korpusem Krista, umělá květina

Stav: opravený, natřený, kámen místy zelený, ve velmi dobrém stavu

Hodnocení: 2

82. Litinový kříž

Obec: Vševely

Lokalita: na konci obce směr Vševely – Volenice

Vlastník: obec Vševely

GPS: 49.5623381N, 13.8819311E

Popis: kamenný sokl s letopočtem 25. 5. 1911, litinový kříž s korpusem Krista, štítek bez nápisu, ramena a pata kříže zdobena akantovými květy

Stav: neopravený, nenatřený, sokl porostlý mechem, ve špatném stavu

Hodnocení: 3

83. Litinový kříž

Obec: Vševely

Lokalita: část obce zvaná Lesní Chalupy

Vlastník: soukromá osoba

GPS: 49.5721983N, 13.8735517

Popis: litinový kříž bez soklu s korpusem Krista, konce ramen připomínají malé kříže

Stav: celý kříž je natřený stříbřenkou, celkový dojem kazí okolí, ve velmi dobrém stavu

Hodnocení: 2

84. Litinový kříž

Obec: Vševely

Lokalita: za vsí směr Pňovice - Bezděkov

Vlastník: obec Vševely

GPS: 49.5733144N, 13.8995183E

Popis: nízký žulový profilovaný sokl bez letopočtu, litinový kříž s korpusem Krista, ramena a pata kříže, zdobena akantovými květy (původní ukraden, tento přenesen ze hřbitova)

Stav: sokl porostlý lišejníkem, kříž a korpus Krista natřený, ve velmi dobrém stavu

Hodnocení: 2

85. Zvonička

Obec: Vševely

Lokalita: část obce zvaná Lesní Chalupy u č. p. 36

Vlastník: soukromá osoba

GPS: 49.5720339N,13.8731683E

Popis: dřevěná zvonička se stříškou jehlanovitého tvaru se zvonkem

Stav: dřevo neošetřené, střecha a zvon udržovaný, ve velmi dobrém stavu

Hodnocení: 2

Tabulka č. 16 – Vlastníci a typy drobných církevních staveb ve Vševilech

	Obec	Církev	Soukromá os.	Právnícká os.
Kaple	1	-	-	-
Kříž	3	-	1	-
Boží muka	-	-	-	-
Svatý obrázek	-	-	-	-
Socha	-	-	-	-
Zvonička	-	-	1	-

Zdroj: vlastní

(objekty 80– 85 nalezneme na fotografiích 80 - 85 v příloze I, v příloze II je zobrazena mapa památek v obci, na obrázku č. 17 – Mapa památek v obci Vševely)

6.18 Zalány

Obec vzdálená 3,9 km severně od Rožmitálu pod Třemšínem, dnes součástí města.

Osídlování začalo v roce 1793.[6] Leží v katastrálním území Rožmitálu pod Třemšínem a Starého Rožmitálu. Uprostřed vesnice je kaple sv. Václava, vedle ní stojí kříž.

86. Kaple sv. Václava

Obec: Zalány

Lokalita: uprostřed vesnice na pozemku č. p. 35

Vlastník: obec Rožmitál pod Třemšínem

GPS: 49.6336567N, 13.8589847E

Popis: zděná kaple pravděpodobně z 19. Století, stojí na obdélníkovém půdorysu s jedním malým schodem, dřevěné dveře kombinované neprůhledným sklem, zasklená okna, hladká fasáda, navazuje eternitová střecha se zvoničkou, uvnitř na obou bočních stěnách dvě niky se soškami, uprostřed bohatě zdobený oltář, nad ním obraz sv. Václava, nad obrazem nápis „VĚŘ V BOHA CELOU DUŠÍ HO UZNÁVEJ A ON TI USKUTEČNÍ CESTU KE ŠTĚSTÍ“, vedle obrazu dvě niky, v každé soška, na levé straně Panna Marie, na straně pravé sv. Antonín, na oltáři postavena soška Panny Marie, na zemi z každé strany oltáře umístěn obraz Panny Marie

Stav: opravená, zachovalá, ve výborném stavu

Hodnocení: 1

87. Litinový kříž

Obec: Zalány

Lokalita: vedle kapličky

Vlastník: soukromá osoba

GPS: 49.6336603N, 13.8588344E

Popis: vysoký žulový profilovaný sokl s letopočtem 1857, v horní části s lucernou, litinový kříž s korpusem Krista, perforovaný, v křížení ramen paprsky, v patě kříže brána s reliéfem sv. Barbory

Stav: kamenný sokl natřený, litinový kříž a korpus Krista natřený starším nátěrem, ve velmi dobrém stavu

Hodnocení: 2

88. Litinový kříž

Obec: Zalány

Lokalita: na začátku vsi, při odbočce na Sobeňský rybník

Vlastník: obec Rožmitál p. Tř.

GPS: 49.6262036N, 13.8606906E

Popis: vysoký žulový profilovaný sokl bez letopočtu, litinový kříž s korpusem Krista, perforovaný, v křížení ramen paprsky, konce ramen ozdobně zakončena, na štítku nápis „POCHVÁLEN BUĎ JEŽÍŠ KRISTUS“, v patě kříže brána s reliéfem andělíčka

Stav: sokl vyčištěný, kříž a korpus Krista nově natřený, ve výborném stavu

Hodnocení: 1

89. Svatý obrázek

Obec: Zalány

Lokalita: v lese nad vsí

Vlastník: Vojenské lesy a statky ČR s. p.

GPS: 49.6440928N, 13.8574828E

Popis: obrázek Panny Marie s Jezulátkem v dřevěném rámečku, s plechovou stříškou, před obrázkem záhonek s květinami

Stav: zachovalý obrázek, okolí upravené, ve výborném stavu

Hodnocení: 1

90. Litinový kříž

Obec: Zalány

Lokalita: na konci vesnice Zalány, na okraji lesa směr Zalány - Láz

Vlastník: Vojenské lesy a statky ČR s. p.

GPS: 49.6420917N, 13.8565064E

Popis: středně vysoký žulový profilovaný sokl, litinový kříž s korpusem Krista, ramena a pata kříže zdobena akantovým květem, štítek bez nápisu

Stav: sokl porostlý mechem a lišejníkem, kříž natřen starším nátěrem, umělé květiny, štítek natřený stříbrně, ve velmi dobrém stavu

Hodnocení: 2

Tabulka č. 17 – Vlastníci a typy drobných církevních staveb v Zalánech

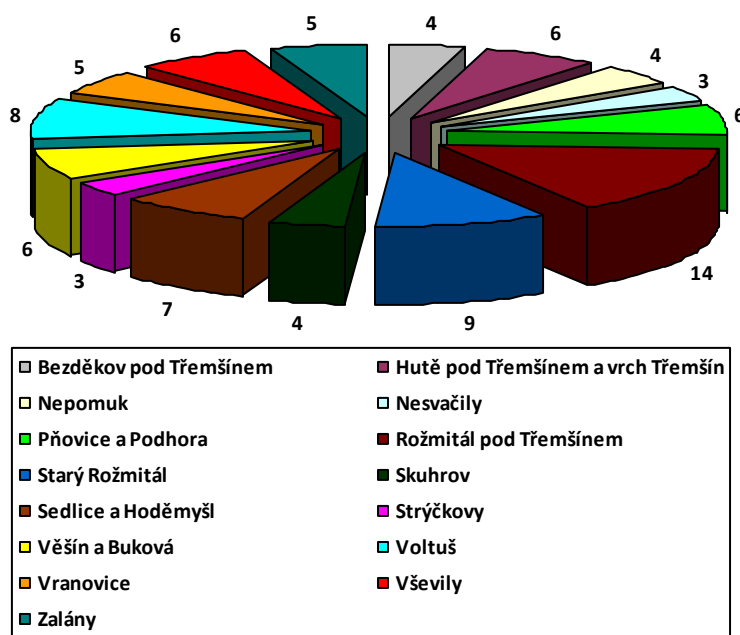
	Obec	Církev	Soukromá os.	Právnícká os.
Kaple	-	-	-	-
Kříž	1	-	1	1
Boží muka	-	-	-	-
Svatý obrázek	-	-	-	1
Socha	-	-	-	-
Zvonička	-	-	-	-

Zdroj: vlastní

(objekty 86– 90 nalezneme na fotografiích 86 - 90 v příloze I, v příloze II je zobrazena mapa památek v obci, na obrázku č. 18 – Mapa památek v obci Zalány)

Graf č. 1 ukazuje počty drobných církevních objektů v jednotlivých obcích mikroregionu Třemšín. Nejvíce jich bylo nalezeno v obci Rožmitál pod Třemšínem, který je ale z vybraných obcí rozlohou největší, nejméně jich bylo nalezeno v obci Nesvačily.

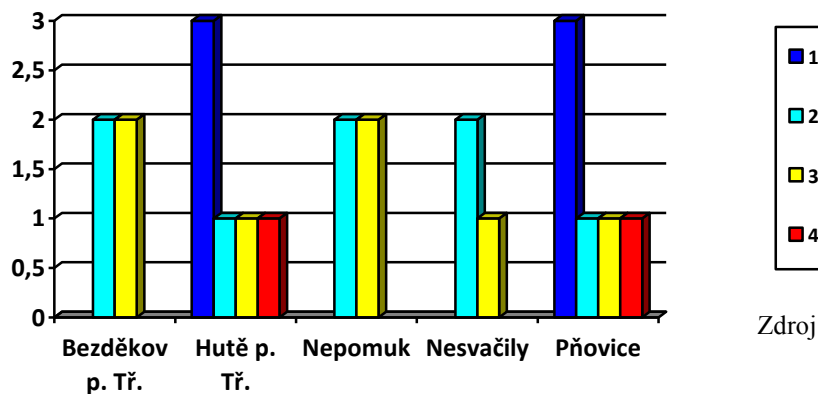
Graf č. 1 - Celkový počet památek v jednotlivých obcích



Zdroj: vlastní

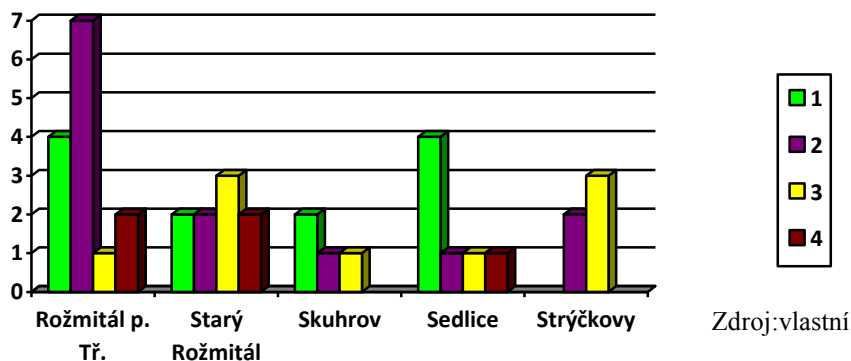
V **grafu č. 2** byl zhodnocen současný stav objektů v jednotlivých obcích a péče jejich vlastníků známkou 1- 4. (dle autorkou vytvořené hodnotící tabulky v kapitole 4.2 Metoda výzkumu) Graf byl pro lepší přehlednost rozdělen na tři části.

Graf č. 2 – Hodnocení stavu památek, první část

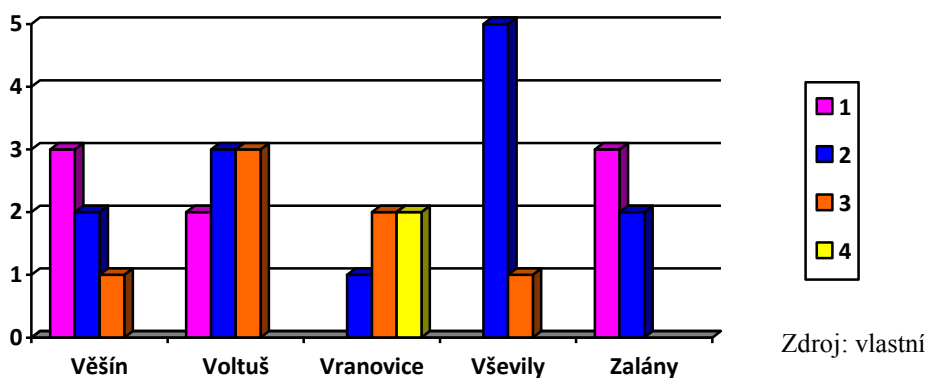


Zdroj: vlastní

Graf č. 2 – Hodnocení stavu památek, druhá část

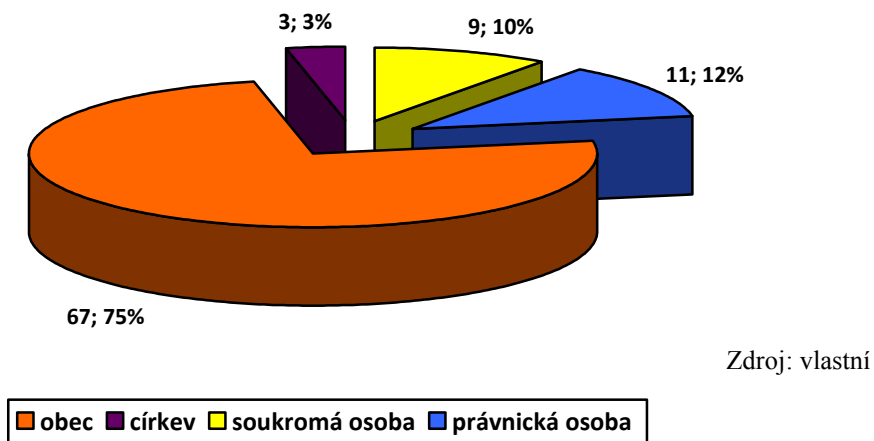


Graf č. 2 – Hodnocení stavu památek, třetí část



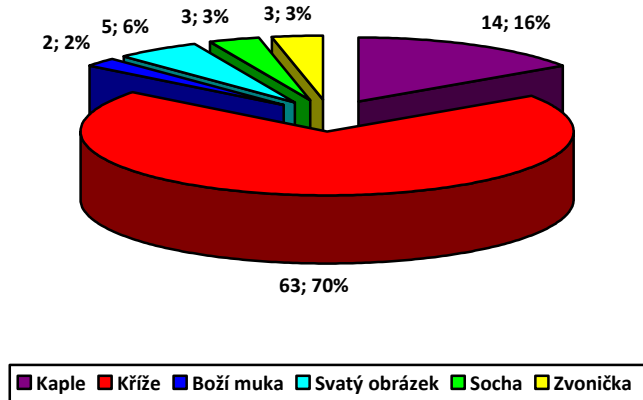
Graf č. 3 byl vypracován podle vlastnictví jednotlivých drobných církevních staveb ve vybrané lokalitě. Z celkového počtu devadesáti objektů jich nejvíce vlastní obecní úřady, nejmenší počet vlastní církve.

Graf č. 3 – Přehled vlastníků zmapovaných objektů ve vybrané lokalitě



Graf č. 4 zobrazuje počty jednotlivých církevních staveb z hlediska jejich typologie. V největším počtu 70% jsou zastoupeny kříže, nejmenší počet církevních objektů zastupují s počtem 2% boží muka.

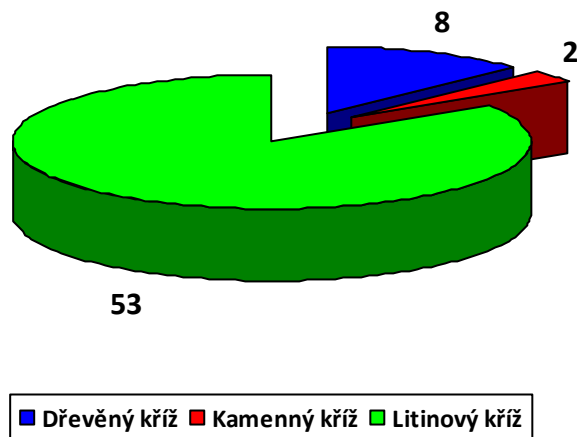
Graf č. 4 – Typy památek ve vybrané lokalitě



Zdroj: vlastní

Graf č. 5 ukazuje druhy křížů, které se na celém zkoumaném území vyskytují. Největší počet zastupují litinové kříže. Nejmenší počet představují kříže kamenné.

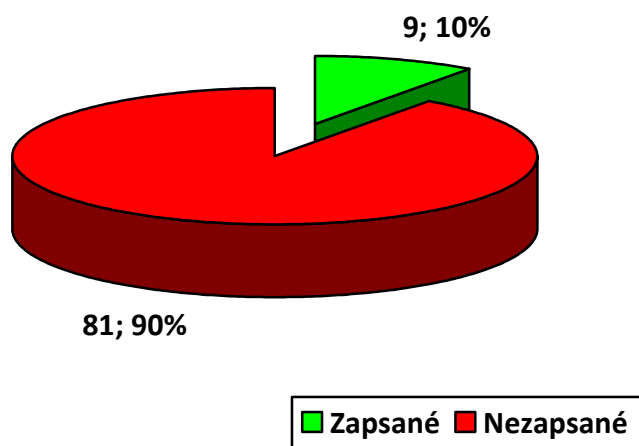
Graf č. 5- Druhy křížů ve vybrané lokalitě



Zdroj: vlastní

Graf č. 6 vyjadřuje poměr zapsaných a nezapsaných památek v ÚSKP . Z celkového počtu je pouze 10% objektů prohlášeno za kulturní památku a 90% není evidováno nikde.

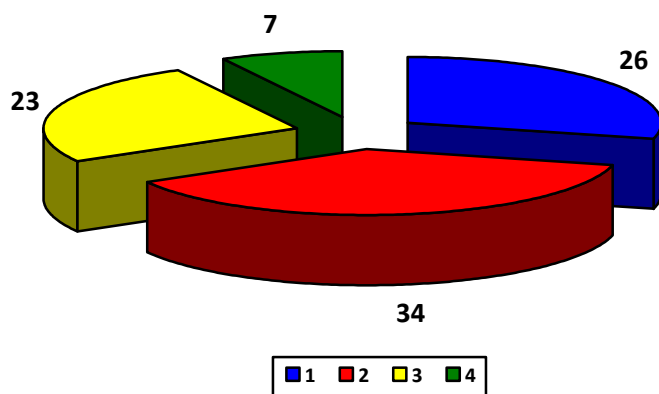
Graf č. 6 – Zapsané a nezapsané památky v ÚSKP



Zdroj: vlastní

Graf č. 7 zobrazuje počet památek, které získaly v hodnocení 1-4.

Graf č. 7 – Celkové shrnutí stavu památek dle hodnocení 1-4



Zdroj: vlastní

6.19 Zaniklé drobné církevní stavby

V souvislosti s pátráním po drobných církevních stavbách v jednotlivých obcích a pátráním v Okresním archivu Příbram bylo vyhledáno několik zaniklých objektů. *(číslování zaniklých památek navazuje na číslování památek existujících)*

91. Boží muka

Obec: Rožmitál pod Třemšínem

Lokalita: na rohu ulice Havlíčkova a Sladkovského (dříve Hořovická)

Rejstříkové číslo číslo ÚSKP: 53139/2-2559, **památkou do 31. 12. 1965**

Popis: pilířová boží muka s dvojitým vrcholovým křížem, pravděpodobně z roku 1706

92. Socha sv. Jana Nepomuckého

Obec: Rožmitál pod Třemšínem

Lokalita: v ulici Palackého, před domem č. p. 191

Rejstříkové číslo ÚSKP: 53389/2-2558, **památkou do 12. 12. 1987**

Popis: vysoký sokl, na něm sousoší sv. Jana Nepomuckého s anděly

93. Kaple se zvoničkou

Obec: Nepomuk

Lokalita: uprostřed návsi

Popis: zděná kaple se zvoničkou, zbouraná 13. 6. 1977 pro vetšný stav, materiál odvezen do prohlubně nedaleké parcely [6]

94. Křížový kámen

Obec: Skuhrov

Lokalita: v severní části obce

Popis: na kameni reliéf kříže v kruhu, měl být použit jako stavební materiál

(objekty 91– 94 nalezneme na fotografiích 91 - 94 v příloze I)

7 Diskuse

Ve zmapované lokalitě se nachází 14 kaplí a kapliček, z nichž 12 je ve vlastnictví obce, a pouze 2 jsou soukromé. Obce kapličky opravují, snaží se je udržovat v dobrém stavu nebo byl zjištěn záměr v letošním roce či příštím roce stavbu opravit. U soukromých vlastníků je situace opačná. O památky nejeví zájem vůbec, stavby nechávají chátrat, i když jsou obě prohlášené za kulturní památku.

Kaplička Nejsvětější Trojice v Bezděkově p. Tř.

Vlastníkem kapličky, která je kulturní památkou, je obec Bezděkov p. Tř. Obec v minulých letech prováděla drobné opravy z vlastních zdrojů a dvakrát neúspěšně žádala o dotaci.

r. 2001 – 53 000 Kč, z toho 30 000 Kč dotace z Programu obnovy venkova, 23 000 Kč obec

r. 2002 – 2 500 Kč z vlastních zdrojů

r. 2003 – 2 983 Kč z vlastních zdrojů

r. 2009 – 1 182 Kč z vlastních zdrojů

r. 2010 – 945 Kč z vlastních zdrojů

r. 2011 – 7 884 Kč z vlastních zdrojů, v tomto roce byla zároveň obci zamítnuta dotace z Programu obnovy kulturních památek Středočeského kraje

r. 2014 – byla obci zamítnuta dotace z Fondu kultury a obnovy památek Středočeského kraje

(viz příloha č. III, fotografie 95 – Opravy kaple v Bezděkově pod Třemšínem)

Třemšínská bouda pod vrcholem Třemšín

Vlastníkem stavby jsou Lesy ČR s. p. V roce 2006 – 2007 byla realizována celková rekonstrukce objektu. Náklady činily 435 000 Kč. Celou opravu hradily Lesy ČR s. p. z vlastních zdrojů. [34]

Kaple Proměnění Páně na Třemšíně

„V roce 1771 je památná hora uctěna toho času obvyklým způsobem – stavbou kapličky. Na někdejší předhradí ji dává zbudovat Josef Eustach Kráčmer, rožmitálský lesmistr.“ [3]

Vlastníkem kaple jsou Lesy ČR s. p. V roce 2008 byla rekonstruována z finančních zdrojů vlastníka. Celkové náklady na opravu činily 230 000. [34]

Kaple se zvonící v Nesvačilech

„Kaple byla postavena roku 1908 nákladem 3 300 Kč. Na jejím místě stával od nepaměti kříž, kolem něhož byla lavička. Vše bylo ohraničeno hradbičkou. Kolem stály čtyři staré lípy. Zde se scházely lidé vždy v květnu k pobožnosti k sv. Janu z Pomuka., [39]

„V měsíci květnu r. 1935 provedena byla oprava kaple a to zvonice. Opravu provedli tesaři z naší obce a to Dražan Rudolf za 100Kč (sto), Klíma Jan za 100Kč (sto) a Šarše Frant. Za 50Kč (padesát). Jmenování použili na opravu své dřevo.“ [39]

V srpnu roku 1990 byla na kapli opravena fasáda. Opravu financoval MěÚ Rožmitál p. Tř. Téhož roku byla kaple vykradena. Odcizena byla soška sv. Jana Nepomuckého, sv. Antonička, sv. Marie, pozlacený kříž a dva pozlacené svícny.

Vlastníkem kaple je obec Rožmitál p. Tř., v roce 2015 bude žádat o dotaci na obnovu z fondu Středočeského kraje. [33]

Kaple Nanebevzetí Pany Marie v Pňovicích

Vlastníkem kaple je obec Rožmitál p. Tř. V roce 1987 byla na náklady obce opravena střecha. V roce 2014 byla podána žádost o poskytnutí dotace od Středočeského kraje z Fondu kultury a obnovy památek. Výše požadované dotace činila 130 000 Kč, celkové náklady byly vyčísleny na 169 963 Kč. Tato žádost byla zamítnuta, proto v červnu roku 2014 byla provedena oprava pláště (obílení omítky) na náklady vlastníka. Opravu realizovali svépomocí obyvatelé Pňovic. Kaple je kulturní památkou. V roce 2015 bude podána žádost o dotaci znovu.

(viz příloha III, fotografie č. 96 - Žádosti o dotaci na kapli v Pňovicích)

Výklenková kaplička sv. Anny v Rožmitále pod Třemšínem

Vlastníkem je soukromá osoba. Kaplička byla postavena v roce 1765 a je kulturní památkou. Kdysi mívala oltář, sošku a ručně kovanou železnou mříž, která tam patrně byla přenesena ze zámecké kaple. [15] Vlastník se o kapličku vůbec nestará, nejeví o ni žádný zájem. Z iniciativy obce byla kaple v minulých letech nově zastřešená a vybělena.

Kaple sv. Václava v Sedlici

Vlastníkem je obec. Kaple vysvěcena ke cti sv. Václava, postavena v roce 1829. V roce 2012 byla provedena oprava. Středočeský kraj obci poskytl finanční dotaci z Fondu podpora kultury a obnovy památek ve výši 203 865 Kč. Celkové náklady na opravu byly 214 595 Kč.

(viz příloha III, fotografie č. 97 – Náklady na opravu kaple v Sedlici)

Kaple sv. Františka Serefinského ve Věšíně

Postavena v roce 1905. Vlastníkem je obec. Tehdejší náklady činily 3411 K a 44 h. Velká oprava proběhla v roce 1988, kdy byla opravena střecha a obvodové zdivo, cena opravy byla 36 000 Kč, z toho 20 000 obec dostala dotaci od Okresního národního výboru Příbram. Vnitřní prostory byly opraveny v roce 1989 za 20 000 Kč. V roce 1992 – 1997 restaurování a oprava věžních hodin včetně zlacení ciferníků a rafiček za cenu 120 000 Kč. Restaurování soch Panny Marie a Ježíše Krista, obě z lipového dřeva, proběhlo v roce 2000. Obě sochy stály 64 000 Kč. Roku 2005 obec pořídila na vlastní náklady lavice v hodnotě 35 000 Kč. Okapy byly opraveny v roce 2007 za cenu 51 000 Kč ze zdrojů obce. V roce 2009 byla opravena střecha, natřena cibulka pod vrcholovým křížkem, vlastní zdroje činily 116 000 Kč, finanční podpora z odboru kultury a památkové péče 75 000 Kč. Dále proběhla oprava varhann za finanční podpory Ministerstva pro místní rozvoj z Programu obnovy venkova. Celkové náklady - 66 163 Kč.

(viz příloha III, fotografie č. 98 – Potvrzení starosty obce Věšín o pravdivost údajů)

Kaple sv. Anny ve Voltuši

Kaple byla postavena roku 1927 na místě bývalého hasického skladiště. Je ve vlastnictví obce. „*Vyžádaný rozpočet činil 41.645.70 Kč, jenž se má hraditi. 1. dary a příspěvky, 2. poskytnutí bezplatných povozů, práce řemeslné a nádenické, 3. čistým výtěžkem pořádaných slavností, 4. za prodané válečných půjček, 5. zbytek se má hraditi z nevyčerpaných položek rozpočtu řádného na rok 1927. Stavba zadaná panu Janu Jarešovi staviteli z Rožmitálu a zůstala v režii obce, dohled na práci pověřen panu J Hásovi. S prací započato ihned.*“ [40]

Dlužno podotknouti, že v době taneční zábavy v noci byla nějakým ničemou vhozena sklenice do okna kaple které bylo rozbito. Pravděpodobno že útočník měl namířeno rozbít desku padlých vojáků. “[40]

„Jelikož v nové kapli byl postaven provizorní zděný oltář, bylo usneseno koupit dřevěný se sochou sv. Anny. Oltář byl koupen od děkanského úřadu. V Čes. Budějovicích se sochou Krista ze dřeva 1^{1/2} m vysokou za cenu Kč 2000“[40]

Obec v roce 2012 žádala o poskytnutí dotace od Středočeského kraje z Fondu kultury a obnovy památek na opravu pláště, repasu dveří, vybudování trativodu a odizolování zdiva proti vlhkosti. Výše dotace činila 300 000 Kč. Vlastní náklady 62 379 Kč. (*viz příloha III, fotografie č. 99 – Žádost o dotaci na opravu kaple ve Voltuši a faktura za opravu*)

Kaple sv. Anny ve Vranovicích

Kaple je ve vlastnictví obce. Postavena roku 1888. Nebyly od ní nalezeny žádné doklady oprav ani zaměření současného stavu. Zastupitelstvo obce nyní nechalo zhotovit projekt na opravu kaple. V první fázi je plánovaná oprava střechy včetně výměny krovu, jelikož do kaple zatéká. V další fázi by obec chtěla opravit plášť, nainstalovat elektronický zvon a elektronický zabezpečovací systém. Ve třetí fázi by mělo dojít k zrestaurování sošek. Na tyto opravy v roce 2015 bude obec žádat o dotaci z rozpočtu Středočeského kraje ze Středočeského Fondu kultury a obnovy památek. [37] Fotografie interiéru kaple nemohly být pořízeny z důvodu obav o vykradení. Obec uvažuje o zpřístupnění veřejnosti až po výše uvedených opravách.

Výklenková kaplička u obce Vranovice

Vlastníkem kapličky je soukromá osoba. Postavena v 18. století, je kulturní památkou. Vlastník se o památku nestará a neopravuje ji, i když mu byla nabídnuta finanční podpora od jiné soukromé osoby, která měla velký zájem na své náklady kapli zrekonstruovat. Kaple chátrá. [37]

Kaple sv. Jana Nepomuckého ve Vševilech

Ve vlastnictví obce. Postavena roku 1844, je kulturní památkou. Rekonstruována v roce 2005 na náklady obce. Celkové náklady činily 160 000 Kč. (*viz příloha III, fotografie č.*

100 – Faktura za opravu kaple ve Včevilech) Nástěnné malby byly namalovány zdarma akademickým malířem p. Ševčíkem, který v obci žije.

(viz příloha č. III – Fotografie č. 100 – Žádost o dotacina opravu kaple ve Vševilech)

Kaple sv. Václava v Zalánech

Zde je situace komplikovaná tím, že pozemek patří soukromé osobě, ale kaple je obce. Na kapli obec žádné finanční prostředky nevynakládá, veškeré průběžné opravy hradí majitel pozemku. Poslední opravu provedl v roce 2012, kdy na kapli opravil zdivo a obílil zvenku i zevnitř.

Opravy křížů

Obec Nepomuk - oprava litinového kříže:

V roce 2005 byl opraven jeden kříž za cenu 2928 Kč. *(viz příloha III, fotografie č. 101)*

Obec Rožmitál p. Tř. - opravy litinových křížů:

V obci Pňovice byly v roce 2011 opraveny dva kříže za cenu 45 000 Kč. *(viz příloha III, fotografie č. 102)*

V obci Hutě byly opraveny v roce 2013 dva kříže za cenu 43 000 Kč. *(viz příloha III, fotografie č. 105)*

V obci Rožmitál p. Tř. byl opraven v roce 2014 jeden kříž za cenu 13 750 Kč. *(viz příloha III, fotografie č. 104)*

V roce 2014 byl opraven kříž v Zalánech a Pňovicích za 27 850 Kč. *(viz příloha III, fotografie č. 103)*

Obec Věšín - opravy litinových křížů:

Ve Věšíně, Bukové a na Teslínech oprava po jednom kusu, každý v hodnotě 6 000 Kč. *(viz příloha III, fotografie č. 98)*

Obec Sedlice - opravy litinových křížů:

V roce 2014 byly v obci Sedlice a Hoděmýšl opraveny celkem dva kříže v hodnotě 9 987 Kč. [35]

Tabulka č. 18 – Poslední opravy kaplí ve vybrané oblasti

OBEC	ROK OPRAVY	VLASTNÍ ZDROJE	DOTACE	VLASTNÍK
Kaple v Bezděkově	2001	23 000 Kč	30 000 Kč z Programu obnovy venkova	obec
Třemšínská bouda	2007	435 000 Kč	X	Lesy ČR s. p.
Kaple na Třemšíně	2008	230 000	X	Lesy ČR s. p.
Kaple v Nesvačilech	2015 – žádost o dotaci	X	X	obec
Kaple v Pňovicích	2014 - žádost o dotaci z rozpočtu Středočeského kraje zamítnuta, 2015 – obec bude žádat o dotaci znovu, svépomocí občanů opravena zvenku			
Výklenková kaplička v Rožmitále	neopravovaná	X	X	soukromá osoba
Kaple v Sedlici	2012	10 730 Kč	203 865 Kč dotace z rozpočtu Středočeského kraje	obec
Kaple ve Věšíně	2009	116 000 Kč	75 000 Odbor kultury a památkové péče	obec
Kaple ve Voltuši	2012	62 379	300 000 z rozpočtu Středočeského kraje	obec
Výklenková kaplička u Vranovic	neopravovaná	X	dotace od jiné soukromé osoby vlastníkem zamítnuta	soukromá osoba
Kaple ve Vranovicích	2015 – žádost o dotaci	X	X	obec
Kaple ve Vševilech	2005	160 000 Kč	X	obec
Kaple v Zalánech	2012	oprava svépomocí z vlastních zdrojů, opravuje soukromá osoba		obec

Zdroj: vlastní

8 Praktická část

Cílem praktické části je zviditelnění drobných církevních staveb v mikroregionu Třemšín a vytvoření cyklostezky Po stopách drobných církevních památek. Praktická část byla zpracována metodou terénního výzkumu. Navržená stezka by mohla sloužit nejen turistům, ale mohla by být využita jako cyklostezka pro školáky v rámci projektového vyučování, k orientaci a poznávání regionu.

Cyklostezka vede kolem jednotlivých církevních památek, které jsou očíslovány a vyznačeny na mapách (*viz příloha II, obrázky č. 9, 10, 18, 12*). Číslo je totožné s číslem, pod kterým je památka vedena ve výzkumné části a též je totožné s číslem fotografie v příloze I.

Práce navrhuje tuto cyklostezku spojenou s 9 zastávkami. Celkem lze během absolvování trasy vidět 30 církevních staveb.

Délka cca 11 km, střední náročnost.

Trasa: 1. ZŠ J. J. Ryby Rožmitál p. Tř. - 950 m

2. sochy na mostě v ulici Palackého – 300 m

3. kostel sv. Jana Nepomuckého na náměstí – 600 m

4. stará lípa v Aleji Johanky z Rožmitálu – 900m

5. kostel Povýšení sv. Kříže ve Starém Rožmitále – 850 m

6. bývalý morový hřbitov – 2 500 m

7. kaplička se zvoničkou v Zalánech – 2 200 m

8. kaplička v Sedlici – 2 400 m

9. ZŠ J. J. Ryby Rožmitál p. Tř.

Výchozím bodem je Základní škola Jakuba Jana Ryby v Rožmitále p. Tř., dále směr rozcestí ulice Bezděkovská a Palackého, kde stojí **litinový kříž** (32) s letopočtem 1850, kolem **dřevěného kříže** (31) za benzinovou pumpou. Následující zastávka je na mostě v ulici Palackého, kde si lze prohlédnout litinovou **sochu sv. Jana Nepomuckého** (35) z roku 1859 a pískovcovou **sochu sv. Václava** (34) s letopočtem 1802. Cestou na náměstí uvidíme výklenkovou **kapličku sv. Anny** (24), postavenou v roce 1765. Na náměstí je zastávka u neobarokního **kostela sv. Jana Nepomuckého** přestavěného v roce 1904 -1905 z kaple na kostel. Kostel i kaple sv. Anny jsou kulturní památkou. Vedle kostela stojí na

vysokém žulovém podstavci **litinový kříž** (25) z roku 1905. Trasa pokračuje ulicí Hofmeisterova kolem domu zvaný Platejz, jenž je také kulturní památkou. Zde je na stromě **svatý obrázek** (28). Příští zastávkou je **dřevěný kříž** (26) na začátku Aleje Johanky z Rožmitálu u staré lípy, na níž je umístěn **svatý obrázek** (27). Stezka pokračuje kolem **litinového kříže** (42) u bývalého mlýna ke kostelu **Povýšení sv. Kříže**, kde jsou dochovány varhany, na které hrál Jakub Jan Ryba a kde se zřejmě poprvé hrála Česká mše vánoční Hej mistře. U schodů ke kostelu lze vidět **litinový kříž** (41), v areálu kostela **dřevěný kříž** (39) a sochu **sv. Jana Nepomuckého** (40) z roku 1729, jež je kulturní památkou. Na hřbitově vedle kostela je možné si prohlédnout vysoký **dřevěný kříž** (38) a **hrob J. J. Ryby**, který je též kulturní památkou. Další část stezky vede k bývalému morovému hřbitovu kolem **litinového kříže** (43) na rozcestí směr Rožmitál p. Tř. – Plzeň. Zastávkou je místo bývalého morového hřbitova s **litinovým křížem** (45), kde byl původně J. J. Ryba jako sebevrah pohřben. Jeho ostatky byly převezeny na městský hřbitov o 50 let později. Trasa pokračuje do obce Zalány kolem nově vzniklých **božích muk** (44) a kolem **litinového kříže** (88) na okraji vsi, až ke **kapli sv. Václava** (86) se zvonící a **litinovému kříži** (87) vedle ní. Zde je předposlední zastávka. Následná trasa pokračuje lesní cestou do obce Sedlice. Na okraji lesa je v ohradce **svatý obrázek** (56), dále u okraje obce v části Belina **litinový kříž** (55), další **litinový kříž** (54) cestou ke **kapli sv. Václava** se zvoničkou (51), coby poslednímu zastavení stezky. V obci Sedlice stojí nedaleko kaple **litinový kříž** (52). Při cestě zpět do Rožmitálu je k vidění **litinový kříž** (53) a v Rožmitále u křižovatky směr Sedlice – Rožmitál taktéž **litinový kříž** (30), který je poslední památkou této stezky vracející se k základní škole.

Obrázek č. 19 – Mapa cyklostezky



Zdroj:vlastní

8.1 Hodnocení praktické části

Rožmitál pod Třemšínem je město ležící v údolí zalesněných vrcholů Brd, z nichž nejbližší jsou vrchy Třemšín a Praha. Z města vede do okolí několik turistických stezek. Navržená cyklostezka nabízí poznávání drobných církevních staveb, které jsou v několika případech spjaty s osobností hudebního skladatele a učitele Jakuba Jana Ryby. Pro věkovou kategorii žáků 10 – 15 let je využitelná k rozšiřování vědomostí o regionu, k pozorování okolní krajiny i k rozšiřování povědomí o církevních památkách. Z hlediska jednotlivých typů drobných církevních památek se na trase vyskytují kaple, kapličky, boží muka, litinové i dřevěné kříže a svaté obrázky. Pro turisty a cyklisty je cyklostezka další variantou, jak navštívit zajímavá místa a posílit tak turistický ruch mikroregionu Třemšín.

Doporučení – v informačním centru by cyklostezka mohla být nabídnuta v tištěné podobě nebo dostupná na internetových stránkách a celá trasa by měla být opatřena turistickým značením.

9 Výsledky výzkumu

Vlastním výzkumem bylo zmapováno a popsáno celkem 94 drobných církevních staveb, z toho 4 již neexistují.

Stav památek a vlastníci – aktuální stav drobných církevních památek byl hodnocen během 2. poloviny roku 2014. K tomuto datu bylo 26 památek ve výborném stavu, 34 ve velmi dobrém stavu, 23 ve špatném stavu a 7 ve stavu nedostatečném. (viz graf č. 7) **Kaplí** je ve zkoumané lokalitě 14. (viz graf č. 1) Ve výborném stavu se nachází kaple sv. Anny ve Voltuši, kaple sv. Františka Serafinského ve Věšíně a kaple sv. Václava v Sedlici. Vlastníci jsou obce, obnovu a opravu financují z vlastních a dotačních zdrojů. V nejhorším stavu označeném za havarijní se ocitla výklenková kaplička za obcí Vranovice směrem na Příbram. Je prohlášena za kulturní památku. Vlastní ji soukromá osoba a o opravu nemá zájem.

Litinových křížů je na vymezeném území 53. Ve výborném stavu byly nalezeny např. kříže v Pňovicích, Zalánech, Věšíně, Bukové a v Rožmitále pod Třemšínem. Obnovují a opravují je obecní úřady na vlastní náklady. V havarijním stavu jsou kříže např. v Podhoře, torzo ve Vranovicích nebo kříž v Sedlici. Celkový počet **dřevěných křížů** činí 8, z nichž ve výborném stavu je kříž u kostela ve Starém Rožmitále a v havarijním stavu kříž u benzinové pumpy v Rožmitále pod Třemšínem. **Kamenné kříže** se zde nachází pouze 2, oba jsou ve stavu výborném nebo velmi dobrém. Jeden vlastní obec a druhý právnická osoba. (viz graf č. 5)

Svatých obrázků na stromě nebo v ohrádce bylo objeveno 5. V obci Zalány a Sedlice jsou ve výborném stavu, vlastníkem je obec a právnická osoba. Obrázek ve špatném stavu byl nalezen nad obcí Nepomuk, vlastní ho právnická osoba. **Boží muka** se vyskytují pouze 2. První jsou ve stavu havarijním, vlastníkem je právnická osoba, druhá jsou nově postavená ve výborném stavu, vlastníkem je obec. **Sochy** ve volné krajině byly zdokumentovány 3. Obec vlastní 2 ve výborném stavu, 1 sochu v havarijním stavu vlastní církev.

Zvoničky jsou 3, vlastní je obec a soukromé osoby, vykazují stav výborný a velmi dobrý. (Graf č. 1, Graf č. 2, část první až třetí)

Největší počet drobných církevních památek z celkového počtu 90 staveb vlastní obce. Celkem 67 objektů, což je 75%. Nejméně jich vlastní církev, počtem 3 to jsou pouhá 3%. (viz graf č. 3)

Zastoupení drobných církevních staveb z hlediska typologie – ve vybraných obcích mikroregionu Třemšín jsou zastoupeny téměř všechny typy. Nalezeny byly kaple, výklenkové kapličky, litinové, dřevěné i kamenné kříže, boží muka, zvoničky, sochy svatých a svaté obrázky. Chybí zde smírčí kameny, křížové kameny a křížové cesty. S největším počtem jsou na daném území rozšířeny litinové kříže. Z celkového součtu všech drobných církevních památek, což činí 90 objektů, je 63 křížů 70%. Nejmenší počet, 2 objekty, tvoří boží muka 2%. *(viz graf č. 4)*

Financování oprav – drobné církevní stavby byly průběžně opravovány z různých zdrojů a probíhaly v letech 2000 – 2014. Pomocí dotace byly opraveny kaple ve Voltuši, Sedlici, Bezděkově a ve Věšíně. Vlastníci využili dotací Středočeského kraje, Ministerstva kultury a Evropské unie. Z vlastních zdrojů proběhla velká oprava kaple na Třemšíně, ve Vševilech a oprava Třemšínské boudy. Drobnější opravy byly provedeny na kaplích Zalány, Pňovice, Strýčkovy, Bezděkov. V roce 2015 si budou žádat o dotaci vlastníci kaplí v Nesvačilech, Pňovicích a Vranovicích. Bez oprav i bez výhledu na opravu jsou výklenkové kaple ve Vranovicích a v Rožmitále pod Třemšínem. *(viz tabulka č. 18)*

Zapsané a nezapsané památky v ÚSKP – z 90 zmapovaných památek je 9 objektů prohlášeno za kulturní památku a 81 objektů kulturní památky nejsou. Z 9 zapsaných památek jsou 3 kaple, 2 výklenkové kapličky, 3 sochy a 1 litinový kříž. *(viz graf č. 6)*

Doporučení vlastníkům drobných církevních staveb – zajištění finančních prostředků na obnovu drobných církevních objektů není snadné, přesto však Středočeský kraj, Ministerstvo kultury ČR, Ministerstvo pro místní rozvoj ČR a další organizace a osoby nabízí vlastníkům možnosti čerpání finančních prostředků prostřednictvím vyhlášených dotačních titulů a grantů. Vlastník by měl těmto podporám věnovat zvýšenou pozornost. Nabízené možnosti více využívat, hledat pomoc i u jiných sponzorů.

10 Závěr

Terénním výzkumem bylo zdokumentováno, popsáno a zhodnoceno 90 nalezených drobných církevních staveb v 19 obcích mikroregionu Třemšín, na katastrálním území o rozloze celkem 9 387 ha. Jedná se o kaple, výklenkové kapličky, kříže, boží muka, zvoničky a svaté obrázky. Výsledkem je vytvořený soupis drobných církevních památek s jejich popisem, lokalizací a fotodokumentací. Dalším dílčím cílem bylo u všech objektů zjistit vlastníka a zhodnotit aktuální stav. Vyřčenou hypotézu, zda vlastník o stavbu pečuje, lze u většiny staveb potvrdit, neboť v 60 případech se stará výborně a velmi dobře, ve 23 případech o památku pečuje špatně a jenom v 7 případech se nestará vůbec a památka je v havarijním stavu.

Výzkumem bylo zjištěno, že nejvíce drobných církevních staveb vlastní obce a hlavně obce pro obnovu památek vyvíjejí největší iniciativu, sledují dotační nabídky a využívají je. V mikroregionu Třemšín o své památky pečují velice dobře také Lesy ČR a z vlastních zdrojů vynakládají na opravy nemalé finanční částky. Dalšími vlastníky jsou menším zastoupením soukromé osoby. Nejméně drobných církevních staveb je v majetku církve. Některé objekty leží na soukromých pozemcích, ale obec si je vzala za své a opravuje je, např. křížek ve Věšíně. Totéž platí i naopak, kdy památku vlastní právnická osoba, ale pečují o ni místní občané, např. svatý obrázek u obce Zalány. Nejhuře o stavby pečují soukromý vlastník výklenkové kapličky u Vranovic a soukromý vlastník výklenkové kapličky sv. Anny v Rožmitále pod Třemšínem. Každá má smutný příběh. V prvním případě se majiteli nabídl sponzor, který by na vlastní náklady kapličku opravil, ale majitel už několikrát odmítl a k obnově nedal souhlas, takže památka stále více chátrá. Ve druhém případě vlastník památky žije střídavě v Americe a Africe, o památku se vůbec nestará a dlouhodobě není k zastizení.

Odpověď na otázku, kterých drobných památek se ve vybrané lokalitě vyskytuje nejvíce, zní naprosto jednoznačně. V dané lokalitě je nejvíce litinových křížů, jejich počet je 53 z celkového počtu 90. Mnoho z nich bylo pravděpodobně vyrobeno v Rožmitálských železárnách, které je produkovaly také do blízkého i vzdálenějšího okolí.

Potěšující a pro další roky příznivý je fakt, že v posledních letech lze sledovat opětovný zájem o péči a ochranu drobné církevní architektury. Je potřeba postarat se i o jejich patriční propagaci a osvětu, ať už v podobě cyklostezky, vyhotovení jejich soupisů

nebo propojení s dalšími aktivitami. Tyto památky stále více ožívají a zůstává výzvou pro současnou generaci, že tyto památky má cenu chránit a uchovat pro generace příští.

11 Seznam tabulek a grafů

11.1 Seznam tabulek

- Tabulka č. 1 – Hodnotící tabulka stavu památek
- Tabulka č. 2 – Počet obyvatel a katastrální rozloha obcí
- Tabulka č. 3 – Vlastníci a typy drobných církevních staveb v Bezděkově pod Třemšínem
- Tabulka č. 4 – Vlastníci a typy drobných církevních staveb v Hutích pod Třemšínem
- Tabulka č. 5 – Vlastníci a typy drobných církevních staveb v Nepomuku
- Tabulka č. 6 – Vlastníci a typy drobných církevních staveb v Nesvačilech
- Tabulka č. 7 – Vlastníci a typy drobných církevních staveb v Pňovicích a Podhoře
- Tabulka č. 8 – Vlastníci a typy drobných církevních staveb v Rožmitále pod Třemšínem
- Tabulka č. 9 – Vlastníci a typy drobných církevních staveb ve Starém Rožmitále
- Tabulka č. 10 – Vlastníci a typy drobných církevních staveb ve Skuhrově
- Tabulka č. 11 – Vlastníci a typy drobných církevních staveb v Sedlici a Hoděmýšli
- Tabulka č. 12. – Vlastníci a typy drobných církevních staveb ve Strýčkověch
- Tabulka č. 13 – Vlastníci a typy drobných církevních staveb ve Věšíně, Bukové a Teslínech
- Tabulka č. 14 – Vlastníci a typy drobných církevních staveb ve Voltuši
- Tabulka č. 15 - Vlastníci a typy drobných církevních staveb ve Vranovicích
- Tabulka č. 16 – Vlastníci a typy drobných církevních staveb ve Vševilech
- Tabulka č. 17 – Vlastníci a typy drobných církevních staveb v Zalánech
- Tabulka č. 18 – Poslední opravy kaplí ve vybrané oblasti

11.2 Seznam grafů

- Graf č. 1 – Celkový počet památek v jednotlivých obcích
- Graf č. 2 – Hodnocení stavu památky, první část, druhá část, třetí část
- Graf č. 3 – Přehled vlastníků ve zmapované lokalitě
- Graf č. 4 – Typy památek ve vybrané lokalitě
- Graf č. 5 – Druhy křížů ve vybrané lokalitě
- Graf č. 6 – Zapsané a nezapsané památky
- Graf č. 7 – Celkové shrnutí stavu památek dle hodnocení 1- 4

12 Seznam obrázků a fotografií

12.1 Seznam obrázků

- Obrázek č. 1 – Mapa vybraných obcí Mikroregionu Třemšín
- Obrázek č. 2 – Rožmitál pod Třemšínem – hranice městské památkové zóny
- Obrázek č. 3 – Mapa památek v obci Bezděkov pod Třemšínem
- Obrázek č. 4 – Mapa památek v obci Hutě pod Třemšínem
- Obrázek č. 5 – Mapa památek na Třemšíně
- Obrázek č. 6 – Mapa památek v obci Nepomuk
- Obrázek č. 7 – Mapa památek v obci Nesvačily
- Obrázek č. 8 – Mapa památek v obci Pňovice
- Obrázek č. 9 – Mapa památek v obci Rožmitál pod Třemšínem
- Obrázek č. 10 – Mapa památek v obci Starý Rožmitál/ první část
- Obrázek č. 10 – Mapa památek v obci Starý Rožmitál/ druhá část
- Obrázek č. 11 – Mapa památek v obci Skuhrov
- Obrázek č. 12 – Mapa památek v obci Sedlice a Hoděmyšl
- Obrázek č. 13 – Mapa památek v obci Strýčkovy
- Obrázek č. 14 – Mapa památek v obci Věšín, Buková a Teslíny
- Obrázek č. 15 – Mapa památek v obci Voltuš
- Obrázek č. 16 – Mapa památek v obci Vranovice
- Obrázek č. 17 – Mapa památek v obci Vševely
- Obrázek č. 18 – Mapa památek v obci Zalány
- Obrázek č. 19 – Mapa cyklostezky

12.2 Seznam fotografií

- Fotografie č. 1 – Kaple Nejsvětější Trojice
- Fotografie č. 1/A – Interiér
- Fotografie č. 2 – Litinový kříž
- Fotografie č. 3 – Litinový kříž
- Fotografie č. 4 – Litinový kříž
- Fotografie č. 5 – Litinový kříž

Fotografie č. 6 – Litinový kříž
Fotografie č. 7 – Třemšínská bouda
Fotografie č. 7/A – Interiér
Fotografie č. 7/B – Vitráž nad vchodovými dveřmi
Fotografie č. 8 – Gangloffův kříž
Fotografie č. 8/A – Detail desky
Fotografie č. 9 – Kaple Proměnění Páně
Fotografie č. 9/A – Interiér
Fotografie č. 10 – Litinový kříž
Fotografie č. 11 – Litinový kříž
Fotografie č. 12 – Zvonička
Fotografie č. 13 – Kamenný kříž
Fotografie č. 14 – Svatý obrázek
Fotografie č. 15 – Kaple se zvonící
Fotografie č. 15/A – Interiér
Fotografie č. 15/B – Obrazy v kapli
Fotografie č. 16 – Litinový kříž
Fotografie č. 17 – Litinový kříž
Fotografie č. 18 – Kaple Nanebevzetí Panny Marie
Fotografie č. 18/A – Interiér
Fotografie č. 19 – Litinový kříž
Fotografie č. 20 – Litinový kříž
Fotografie č. 21 – Litinový kříž
Fotografie č. 22 – Dřevěný kříž
Fotografie č. 23 – Litinový kříž
Fotografie č. 24 – Výklenková kaplička sv. Anny
Fotografie č. 25 – Litinový kříž
Fotografie č. 26 – Dřevěný kříž
Fotografie č. 27 – Svatý obrázek
Fotografie č. 28 – Svatý obrázek
Fotografie č. 29 – Litinový kříž
Fotografie č. 30 – Litinový kříž

Fotografie č. 31 – Dřevěný kříž
Fotografie č. 32 – Litinový kříž
Fotografie č. 33 – Litinový kříž
Fotografie č. 34 – Socha sv. Václava
Fotografie č. 35 – Socha sv. Jana Nepomuckého
Fotografie č. 36 – Litinový kříž
Fotografie č. 37 – Boží muka
Fotografie č. 38 – Břevěný kříž
Fotografie č. 39 – Dřevěný kříž
Fotografie č. 40 – Socha sv. Jana Nepomuckého
Fotografie č. 41 – Litinový kříž
Fotografie č. 42 – Litinový kříž
Fotografie č. 43 – Litinový kříž
Fotografie č. 44 – Boží muka
Fotografie č. 45 – Litinový kříž
Fotografie č. 46 – Litinový kříž
Fotografie č. 47 – Zvonička
Fotografie č. 47/A – Detail kmene zvoničky
Fotografie č. 48 – Litinový kříž
Fotografie č. 49 – Dřevěný kříž
Fotografie č. 50 – Litinový kříž
Fotografie č. 51 – Kaple sv. Václava
Fotografie č. 51/A – Interiér
Fotografie č. 51/B – Obrazy svatých v kapli
Fotografie č. 52 – Litinový kříž
Fotografie č. 53 – Litinový kříž
Fotografie č. 54 – Litinový kříž
Fotografie č. 55 – Litinový kříž
Fotografie č. 56 – Svatý obrázek
Fotografie č. 57 – Litinový kříž
Fotografie č. 58 – Kaple se zvonicí
Fotografie č. 58/A – Interiér

Fotografie č. 59 – Litinový kříž
Fotografie č. 60 – Litinový kříž
Fotografie č. 61 – Kaple sv. Františka Serafínského
Fotografie č 61/A – Interiér
Fotografie č. 61/B – Pohled na kůr
Fotografie č. 61/C – Varhany v kapli
Fotografie č. 62 – Litinový kříž
Fotografie č. 63 – Litinový kříž
Fotografie č. 64 - Dřevěný kříž
Fotografie č 65 – Litinový kříž
Fotografie č. 66 – Litinový kříž
Fotografie č. 67 – Kaple sv. Anny
Fotografie č. 67/A – Interiér
Fotografie č. 67/B – Pohled na kůr
Fotografie č. 67/C – Varhany v kapli
Fotografie č. 68 – Litinový kříž
Fotografie č. 69 - Litinový kříž
Fotografie č. 70 – Litinový kříž
Fotografie č. 71 – Litinový kříž
Fotografie č. 72 – Litinový kříž
Fotografie č 73 – Kamenný kříž
Fotografie č. 74 – Litinový kříž
Fotografie č. 75 – Kaple sv. Anny
Fotografie č. 76 – Litinový kříž
Fotografie č. 77 – Litinový kříž
Fotografie č. 78 – Litinový kříž
Fotografie č 79 – Výklenková kaplička
Fotografie č. 79/A – Detail kaple
Fotografie č. 79/B – Detail výklenku
Fotografie č. 80 – Kaple sv. Jana Nepomuckého
Fotografie č. 80/A – Interiér
Fotografie č. 81 – Dřevěný kříž

Fotografie č. 82 – Litinový kříž
Fotografie č. 83 – Litinový kříž
Fotografie č. 84 – Litinový kříž
Fotografie č. 85 – Zvonička
Fotografie č. 86 – Kaple sv. Václava
Fotografie č. 87 – Litinový kříž
Fotografie č. 88 – Litinový kříž
Fotografie č. 89 – Svatý obrázek
Fotografie č. 90 – Litinový kříž

Zaniklé objekty

Fotografie č. 91 – Boží muka
Fotografie č. 92 – Socha sv. Jana Nepomuckého
Fotografie č. 93 – Kaple se zvoničkou
Fotografie č. 94 – Křížový kámen

Fotografie faktur a dokladů

Fotografie č. 95 – Opravy kaple v Bezděkově pod Třemšínem
Fotografie č. 96 – Žádost o dotaci na kapli v Pňovicích
Fotografie č. 96/A – Žádost o dotaci na kapli v Pňovicích
Fotografie č. 97 – Náklady na opravu kaple v Sedlici
Fotografie č. 98 – Potvrzení starosty obce Věšín o pravdivosti údajů
Fotografie č. 99 – Žádost o dotaci na opravu kaple ve Voltuši a faktura za opravu
Fotografie č. 99/A – Žádost o dotaci na opravu kaple ve Voltuši a faktura za opravu
Fotografie č. 99/B – Žádost o dotaci na opravu kaple ve Voltuši a faktura za opravu
Fotografie č. 100 – Faktura za opravu kaple ve Vševilech
Fotografie č. 101 – Faktura za opravu kříže v Nepomuku
Fotografie č. 102 – Faktura za opravu křížů v Pňovicích
Fotografie č. 103 – Faktura za opravu křížů v Pňovicích a Zalánech
Fotografie č. 104 – Faktura za opravu kříže v Rožmitále pod Třemšínem
Fotografie č. 105 – Faktura opravy křížů v Hutích

13 Seznam zdrojů

13.1 Literatura

1. BAZAL, Karel. *Kapličky a drobné sakrální stavby Sedlčanska*. Vyd. 1. Ilustrace Pavel Kostka. Sedlčany: Městská knihovna Sedlčany, 2006, 77 s. ISBN 80-239-6813-0.
2. ČÁKA, Jan. *Střední Brdy: krajina neznámá*. Vyd. 1. Ilustrace Pavel Kostka. Praha: Mladá fronta, 1998, 157 s. ISBN 80-204-0752-9.
3. ČÁKA, Jan. *Toulání po Brdech: souhrnné vydání knih Po Brdech se chodí pěšky a Brdské toulání*. Vyd. 3. Ilustrace Pavel Kostka. Praha: Mladá fronta, 2010, 333 s. ISBN 978-80-204-2360-3.
4. HANZL, Zdenek, Zdeněk GÁBA, Lubomír PROCHÁZKA, Kateřina SEDLICKÁ, Jiří SLOUKA a Jiří TRAKSLER. *Kámen v rukodělné výrobě českého venkova*. Praha 2: Lidové noviny, 2003, 262 s. ISBN 80-7106-536-6.
5. HÁSEK, Jindřich. *Podivuhodný příběh rožmitálského zámku*. 1. vyd. Rožmitál pod Třemšínem: Jindřich Hásek, 2005, 58 s. ISBN 80-903-4474-7.
6. JANEČEK, Jaroslav. *Historie Nepomuku a Zalán*. město Rožmitál p. Třemšínem, 1993.
7. KAIGL, Jan a Pechová KATEŘINA. *Průručka vlastníka kulturní památky*. Praha: Jalna, 2004. ISBN 80-86-310-19-1.
8. KOTLÁROVÁ, Simona. *Páni z Rožmitálu*. Vyd. 1. České Budějovice: Veduta, 2008, 240 s. ISBN 978-808-6829-371.
9. KUČA, Karel. *České moravské a slezské zvonice*. 2. opravené a rozšířené vydání. Praha: Libri, 2001, 379 s. ISBN 80-7277-018-7.
10. KVĚT, Radan a Josef ŠMAJS. *Duše krajiny: staré stezky v proměnách věků*. Vyd. 1. Praha: Academia, 2003, 195 p. ISBN 80-200-1012-2
11. LANGER, Jiří a Josef VAŘEKA. *Naše lidové stavby*. Praha: Albatros, 1983, 351 s. ISBN 13-870-83.
12. NUSEK, Jindřich a Jan SVOBODA. *Příběh kapliček: drobné sakrální objekty na Podblanicku*. Vyd. 1. Vlašim: Muzeum okresu Benešov, 2001, 132 s. ISBN 80-864-5206-9.
13. PLACHETKA, Jiří. *Velký slovník citátů a přísloví*. 1. vyd. Praha: Academia, 401 s. ISBN 80-200-0602-8.

14. SCHAUBER, Vera a Hanns Michael SCHINDLER. *Rok se svatými*. Vyd. v KN 1. Překlad Vojtěch Pola, Terezie Brichtová. Kostelní Vydří: Karmelitánské nakladatelství, 1994, 702 s. ISBN 80-85527-75-8.
15. SLAVÍK, František Augustin. F.A. Slavíka Rožmitál pod Třemšínem a jeho okolí. Vyd. 3. Rožmitál pod Třemšínem: Město Rožmitál pod Třemšínem, 2005, 294 s., [18] l. obr. příl. ISBN 80-239-4958-6.
16. ŠIMEK, Rudolf a Pavel VALCHÁŘ. *Strojírny Rožmitál 1913-2013: prvních 100 let = Machinery works Rozmítal 1913-2013 : first 100 years*. [Příbram: Ravak, 2012], 87 s. ISBN 978-80-260-3361-5.
17. *Kaplička na návsi, křížek v polích: almanach konference Místní komunita a drobné památky : [Vlastivědné muzeum a galerie v České Lípě] : Česká Lípa 13.-14.5.2006*. Česká Lípa: Drobné památky severních Čech, 2006, 143 s. ISBN 80-239-7306-1
18. VALENČÍK, Michal. *Ohrožené památky: (kostely, kaple a kapličky v České republice)*. Vyd. 1. Praha: Baset, 2006, 293 s. ISBN 80-734-0082-0.
19. VAŘEKA, Josef a Václav FROLEC. Lidová architektura: encyklopedie. 2., přeprac. vyd., V nakl. Grada 1. vyd. Praha: Grada, 2007, 428 s. ISBN 978-80-247-1204-8.

13.2 Internetové zdroje

20. ČERNÝ, Jiří. *Oddělení péče o církevní památky Biskupství českobudějovické: Kamenné sochy sv. Jana Nepomuckého v českobudějovické diecézi* [online]. 2010 [cit. 2015-02-20]. Dostupné z: <http://pamatky.bcb.cz/clanky/Kamenne-sochy-sv-Jana-Nepomuckeho-v-ceskobudejovicke-diecezi.html>
21. *Evropské strukturální a investiční fondy: Programy a programové období 2014 - 2020* [online]. 2015 [cit. 2015-01-30]. Dostupné z: <http://www.strukturalni-fondy.cz/cs/Fondy-EU/2014-2020/Operacni-programy>
22. *Královské město Kolín: Příručka vlastníka kulturní památky "Kulturní památky a péče o ně"* [online]. 2011 [cit. 2015-02-13]. Dostupné z: <http://www.mukolin.cz/cz/obcan/jak-zadat-o-stavba/pamatkova-pece/>

23. MĚSTO BLATNÁ. *Státní památková péče: Jak může vlastník kulturní památky ušetřit na daních* [online]. 2015 [cit. 2015-03-02]. Dostupné z: <http://www.mesto-blatna.cz/mesto/statni-pamatkova-pece/vykon-statni-pamatkove-pece-v-blatne/>
24. *Ministerstvo kultury: Dotační programy* [online]. 2015 [cit. 2015-03-01]. Dostupné z: <http://www.mkcr.cz/kulturni-dedictvi/pamatkovy-fond/dotacni-programy/default.htm>
25. *Ministerstvo pro místní rozvoj ČR: Podpora obnovy a rozvoje venkova 2014* [online]. 2015 [cit. 2015-02-10]. Dostupné z: <http://www.mmr.cz/cs/Podpora-regionu-a-cestovni-ruch/Regionalni-politika/Programy-Dotace/Podpora-rozvoje-a-obnovy-venkova-2014>
26. *Národní památkový ústav: z. č. 20/1987 Sb., o státní památkové péči* [online]. 2015 [cit. 2015-02-12]. Dostupné z: <http://www.npu.cz/zakon-o-statni-pamatkove-peci/>
27. *Rožmitál pod Třemšínem: Informace o městě* [online]. 2015 [cit. 2015-01-04]. Dostupné z: <http://www.rozmitalptr.cz/hlavni-menu/informace-o-meste/>
28. *Středočeský kraj: Financování obnovy kulturních památek* [online]. 2015 [cit. 2015-03-02]. Dostupné z: <https://www.kr-stredocesky.cz/web/kultura/financovani-obnovy-kulturnich-pamatek>
29. *Středočeský kraj: Podpora drobných památek* [online]. 2015 [cit. 2015-03-01]. Dostupné z: <https://www.kr-stredocesky.cz/web/kultura/podpora-drobnych-pamatek>
30. *Zákony od centrum.cz: z.č.89/2012 Sb., občanský zákoník* [online]. [cit. 2015-03-30]. Dostupné z: <http://zakony.centrum.cz/obcansky-zakonik-novy>
31. *Město Příbram: Dotační program Podpora obnovy kulturních památek prostřednictvím ORP 2015* [online]. 2015 [cit. 2015-03-20]. Dostupné z: <http://pribram.eu/mestsky-urad/odbory-meu/odbor-koncepce-a-rozvoje-mesta/pamatkova-pece/podpora-obnovy-kulturnich-pamatek-orp-2014.html>
32. *Vševily: Historie obce Vševily* [online]. 2015 [cit. 2015-03-03]. Dostupné z: <http://www.obec-vsevely.cz/informace-o-obci/zakladni-informace-o-obci/>

13.3 Osobní sdělení

- 33. Dupáková Monika – zastupitelka obce Nesvačily
- 34. Ing. Hrdina Josef – pracovník Lesů ČR s. p.
- 35. Ing. Šourková Zuzana – starostka obce Sedlice
- 36. Nečaslová Jitka – zastupitelka obce Bezděkov pod Třemšínem
- 37. Strnadová Blanka – starostka obce Vranovice
- 38. Viktora Kamil – místostarosta obce Nepomuk

13.4 Kroniky obcí

- 39. Kronika obce Nesvačily
- 40. Kronika obce Voltuš
- 41. Kronika obce Vranovice

Přílohy:

Příloha I - Fotografie

Fotografie č. 1 - Kaple Nejsvětější Trojice



Zdroj: vlastní

Fotografie č. 1/A - Interiér



Zdroj: vlastní

Fotografie č. 2 – Litinový kříž



Zdroj: vlastní

Fotografie č. 3. – Litinový kříž



Zdroj: vlastní

Fotografie č. 4 – Litinový kříž



Zdroj: vlastní

Fotografie č. 5 – Litinový kříž




Zdroj: vlastní

Fotografie č. 6 - Litinový kříž



Zdroj: vlastní

Fotografie č. 7 – Třemšínská bouda




Zdroj: vlastní

Fotografie č. 7/A - Interiér



Zdroj: vlastní

Fotografie č.7/B - Vitráž nad vchodovými dveřmi



Zdroj: vlastní

Fotografie č. 8 – Gangloffův kříž



Zdroj: vlastní

Fotografie č. 8/A – Detail desky



Zdroj: vlastní

Fotografie č. 9 Kaple Proměnění Páně



Zdroj: vlastní

Fotografie č. 9/A -Interiér kaple



Zdroj: vlastní

Fotografie č. 10 - Litinový kříž



Zdroj: vlastní

Fotografie č. 11 – Litinový kříž



Zdroj: vlastní

Fotografie č. 12 – Zvonička



Zdroj: vlastní

Fotografie č. 13 – Kamenný kříž



Zdroj: vlastní

Fotografie č. 14 – Svatý obrázek




Zdroj: vlastní

Fotografie č. 15 – Kaple se zvonící



Zdroj: vlastní

Fotografie č. 15/A – Interiér



Zdroj: vlastní

Fotografie č. 15/B – Obrazy v kapli



Zdroj: vlastní

Fotografie č. 16 – Litinový kříž



Zdroj: vlastní

Fotografie č. 17 – Litinový kříž



Zdroj: vlastní

Fotografie č. 18 – Kaple se Nanebevzetí Panny Marie



Zdroj: vlastní

Fotografie č. 18/A - Interiér



Zdroj: vlastní

Fotografie č. 19 – Litinový kříž

Fotografie č. 20 – Litinový kříž



Zdroj: vlastní



Zdroj: vlastní

Fotografie č. 21 – Litinový kříž

Fotografie č. 21/A – Detail soklu



Zdroj: vlastní



Zdroj: vlastní

Fotografie č. 22 – Dřevěný kříž

Fotografie č.

23 – Litinový kříž



Zdroj: vlastní



Zdroj: vlastní

Fotografie č. 24 – Kaplička sv. Anny



Zdroj: vlastní

Fotografie č. 25 – Litinový kříž



Zdroj: vlastní

Fotografie č. 26 - Dřevěný kříž



Zdroj: vlastní

Fotografie č. 27 – Svatý obrázek



Zdroj: vlastní

Fotografie č. 28 – Svatý obrázek



Zdroj: vlastní

Fotografie č. 29 – Litinový kříž



Zdroj: vlastní

Fotografie č. 30 – Litinový kříž



Zdroj: vlastní

Fotografie č. 31 – Dřevěný kříž



Zdroj: vlastní

Fotografie č. 32 – Litinový kříž



Zdroj: vlastní

Fotografie č.33 – Litinový kříž



Zdroj: vlastní

Fotografie č. 34 – Socha sv. Václava



Zdroj: vlastní

Fotografie č. 35 – Socha sv. Jana Nepomuckého



Zdroj: vlastní

Fotografie č. 36 – Litinový kříž



Zdroj: vlastní

Fotografie č. 37 – Boží muka



Zdroj: vlastní

Fotografie č. 38 – Dřevěný kříž



Zdroj: vlastní

Fotografie č. 39 – Dřevěný kříž



Zdroj: vlastní

Fotografie č. 40 – Socha sv. Jana Nepomuckého




Zdroj: vlastní

Fotografie č. 41 – Litinový kříž



Zdroj: vlastní

Fotografie č. 42 – Litinový kříž



Zdroj: vlastní

Fotografie č. 43 – Litinový kříž



Zdroj: vlastní

Fotografie č. 44 – Boží muka



Zdroj: vlastní

Fotografie č. 45 – Litinový kříž



Zdroj: vlastní

Fotografie č. 46 – Litinový kříž



Zdroj: vlastní

Fotografie č. 47 – Zvonička



Zdroj: vlastní

Fotografie č. 47/A – Detail kmene zvoničky



Zdroj: vlastní

Fotografie č. 48 – Litinový kříž



Zdroj: vlastní

Fotografie č. 49 – Dřevěný kříž



Zdroj: vlastní

Fotografie č. 50 – Litinový kříž



Zdroj: vlastní

Fotografie č. 51 - Kaple sv. Václava



Zdroj: vlastní

Fotografie č. 51/A – Interiér



Zdroj: vlastní

Fotografie č. 51/B – Obrazy svatých v kapli



Zdroj: vlastní

Fotografie č. 52 -Litinový kříž



Zdroj: vlastní

Fotografie č. 53 – Litinový kříž



Zdroj: vlastní

Fotografie č. 54 – Litinový kříž



Zdroj: vlastní

Fotografie č. 55 – Litinový kříž



Zdroj: vlastní

Fotografie č. 56 – Svatý obrázek




Zdroj: vlastní

Fotografie č. 57 – Litinový kříž




Zdroj: vlastní

Fotografie č. 58 - Kaple



Zdroj: vlastní

Fotografie č. 58/A – Interiér



Zdroj: vlastní

Fotografie č. 59 – Litinový kříž



Zdroj: vlastní

Fotografie č. 60 – Litinový kříž



Fotografie č. 61 – Kaple sv. Františka Serafinského



Zdroj: vlastní

Fotografie č. 61/A - Interiér



Zdroj: vlastní

Fotografie č. 61/B – Pohled na kůr



Zdroj: vlastní

Fotografie č. 61/C – Varhany v kapli



Zdroj: vlastní

Fotografie č. 62 – Litinový kříž



Zdroj: vlastní

Fotografie č. 63 – Litinový kříž



Zdroj: vlastní

Fotografie č. 64 – Dřevěný kříž



Zdroj: vlastní

Fotografie č. 65 – Litinový kříž



Zdroj: vlastní

Fotografie č. 66 – Litinový kříž



Zdroj: vlastní

Fotografie č. 67 – Kaple sv. Anny




Zdroj: vlastní

Fotografie č. 67/A – Interiér



Zdroj: vlastní

Fotografie č. 67/B – Pohled na kůr



Zdroj: vlastní

Fotografie č. 67/C – Varhany v kapli



Zdroj: vlastní

Fotografie č. 68 – Litinový kříž



Zdroj: vlastní

Fotografie č. 69 – Litinový kříž



Zdroj: vlastní

Fotografie č. 70 - Litinový kříž



Zdroj: vlastní

Fotografie č. 71 – Litinový kříž



Zdroj: vlastní

Fotografie č. 72 – Litinový kříž



Zdroj: vlastní

Zdroj: vlastní

Fotografie č. 73 – Kamenný kříž, Mohyla J.J. Ryby



Zdroj: <http://www.zalesak.bluefile.cz/mohyla-j-j-ryby/>

Fotografie č. 74 – Litinový kříž




Zdroj: vlastní

Fotografie č. 75 – Kaple sv. Anny



Zdroj: vlastní

Fotografie č. 76 – Litinový kříž



Zdroj: vlastní

Fotografie č. 77 – Litinový kříž



Zdroj: vlastní

Fotografie č. 78 – Kříž bez kříže




Zdroj: vlastní

Fotografie č. 79 – Výklenková kaplička



Zdroj: vlastní

Fotografie č. 79/A – Detail kaple



Zdroj:vlastní

Fotografie č. 79/B – Detail výklenku



Zdroj: vlastní

Fotografie č. 80 – Kaple sv. Jana Nepomuckého



Zdroj: vlastní

Fotografie č. 80/A - Interiér



Zdroj: vlastní

Fotografie č. 81 – Dřevěný kříž



Zdroj: vlastní

Fotografie č. 82 – Litinový kříž



Zdroj: vlastní

Fotografie č. 83 – Litinový kříž



Zdroj: vlastní

Fotografie č. 84 – Litinový kříž



Zdroj: vlastní

Fotografie č. 85 – Zvonička



Zdroj: vlastní

Fotografie č. 86 – Kaple sv. Václava



Zdroj: vlastní

Fotografie č. 86/A – Interiér



Zdroj: vlastní

Fotografie č. 87 – Litinový kříž



Zdroj: vlastní

Fotografie č. 88 – Litinový kříž



Zdroj: vlastní

Fotografie č. 89 – Svatý obárzek



Zdroj: vlastní

Fotografie č. 90 – Litinový kříž



Zdroj: vlastní

Zaniklé objekty:

Fotografie č. 91 – Boží muka




Zdroj: Okresní archiv Příbram

Fotografie č. 92 – Socha sv. J. Nepomuckého



Zdroj: Okresní archiv Příbram

Fotografie č. 93 – Kaple se zvoničkou



Zdroj: Kamil Viktora, místostarosta
obce Nepomuk

Fotografie č. 94 – Křížový kámen



Zdroj:
smircikrize.euweb.cz/Ceska_Republika/Pribram/Skuhrov.html

Příloha II – Obrázky map

Obrázek č. 3 – Mapa památek v obci Bezděkov p. Tř.



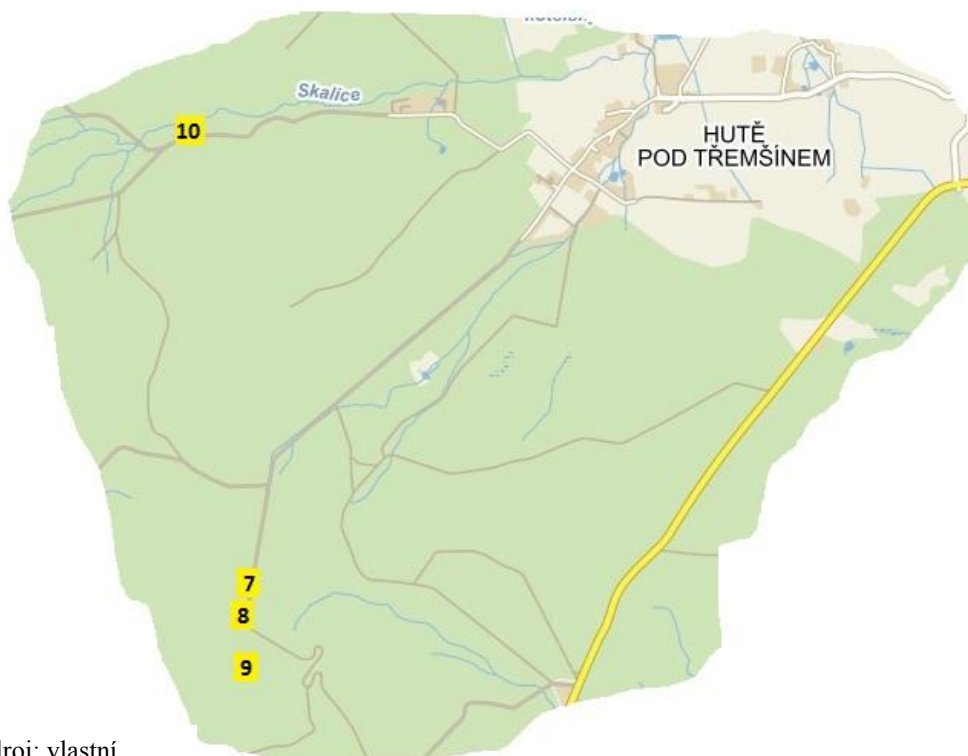
Zdroj: vlastní

Obrázek č. 4 – Mapa památek v obci Hutě p. Tř.



Zdroj: vlastní

Obrázek č. 5 – Mapa památek na Třemšišě



Zdroj: vlastní

Obrázek č. 6 - Mapa památek v obci Nepomuk



Zdroj: vlastní

Obrázek č. 7 - Mapa památek v obci Nesvačily



Zdroj: vlastní

Obrázek č. 8 – Mapa památek v obci Pňovice



Zdroj: vlastní

Obrázek č. 9 - Mapa památek v obci Rožmitál pod Třemšínem



Zdroj: vlastní

Obrázek č. 10 – Mapa památek v obci Starý Rožmitál/ první část



Zdroj: vlastní

Obrázek č. 10 – Mapa památek v obci Starý Rožmitál/ druhá část



Zdroj: vlastní

Obrázek č. 11 - Mapa památek v obci Skuhrov



Zdroj: vlastní

Obrázek č. 12 - Mapa památek v obci Sedlice a Hoděmyšl



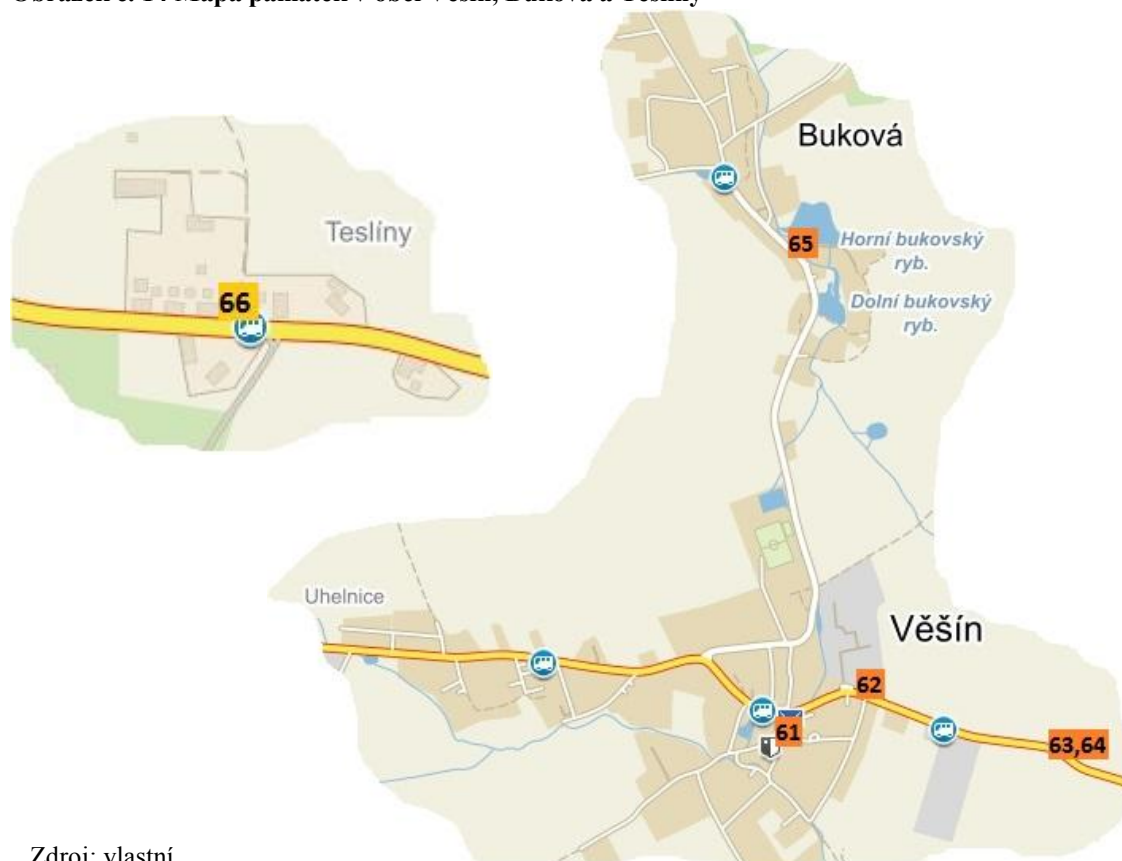
Zdroj: vlastní

Obrázek č. 13 - Mapa památek v obci Strýčkovy



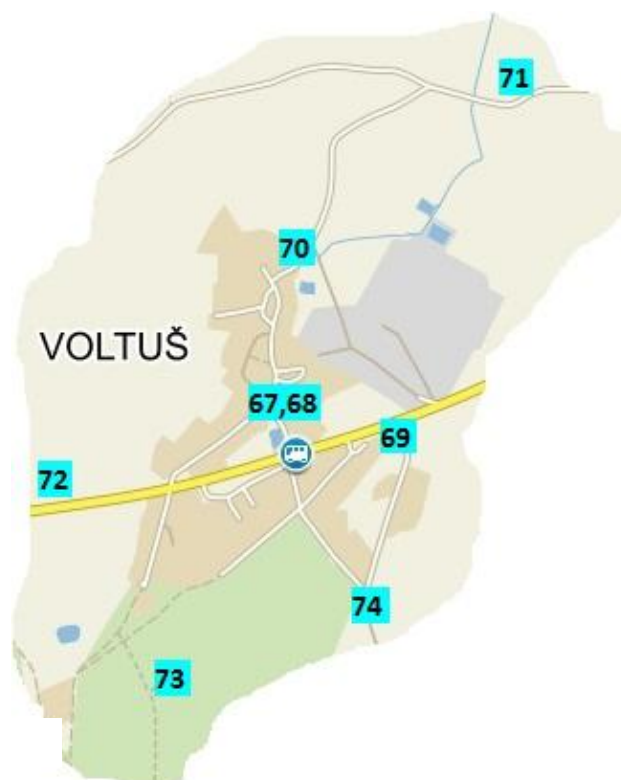
Zdroj: vlastní

Obrázek č. 14 Mapa památek v obci Věšín, Buková a Teslíny



Zdroj: vlastní

Obrázek č. 15 – Mapapamátek v obci Voltuš



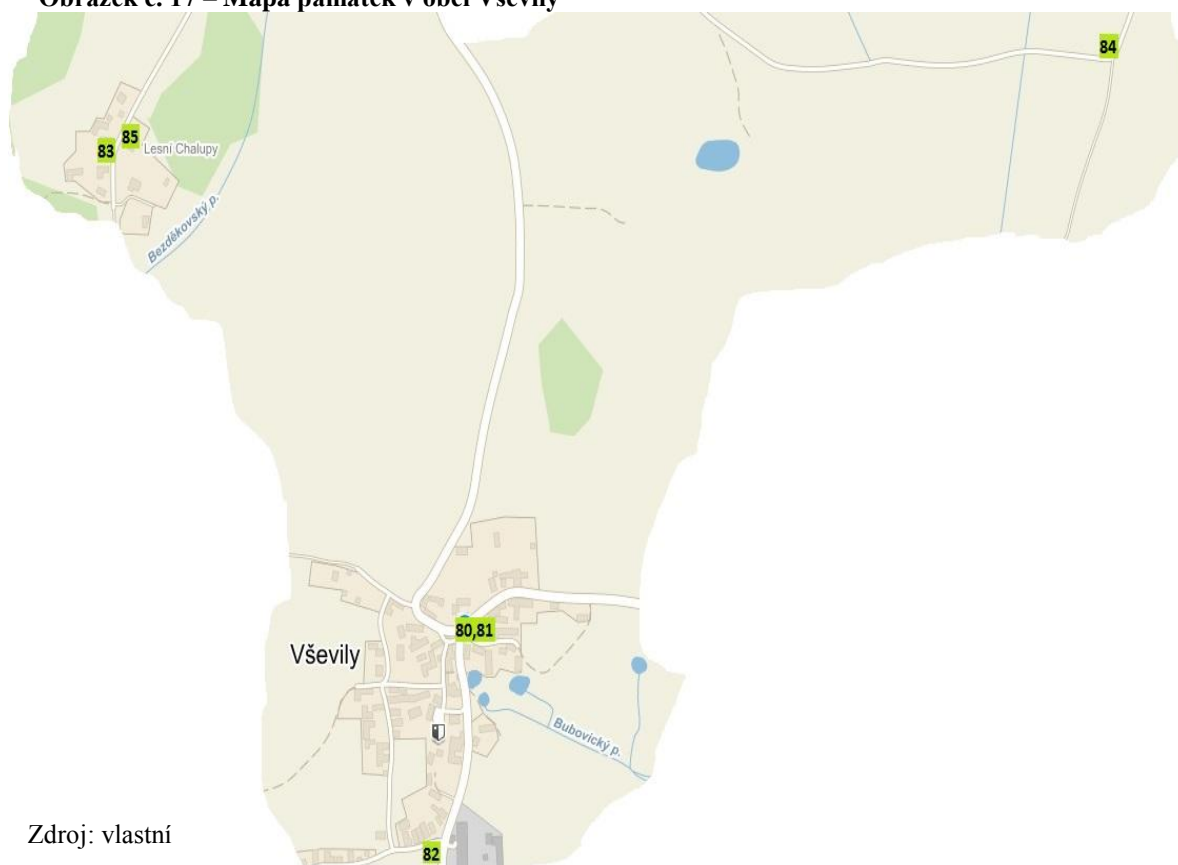
Zdroj: vlastní

Obrázek č. Mapa památek v obci Vranovice



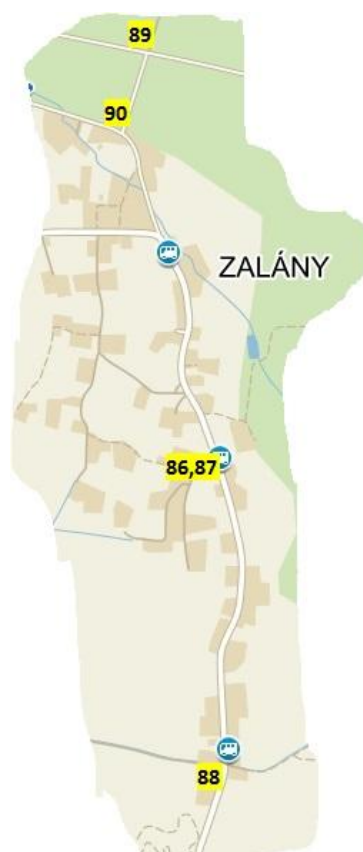
Zdroj vlastní

Obrázek č. 17 – Mapa památek v obci Vševely



Zdroj: vlastní

Obrázek č. 18 – Mapa památek v obci Zalány



Zdroj: vlastní

Příloha III – Faktury oprav památek

Fotografie č. 95 - Opravy kaple v Bezděkově

Obec Bezděkov pod Třemšínem
Bezděkov pod Třemšínem 3
262 42 Rožmitál pod Třemšínem

Věc: Sdělení k opravám kaple sv.Trojice a dobných sakrálních památek


Opravy kaple v předchozích letech:

1. Rok 2001 – oprava vnitřních nátěrů a maleb, nátěr střešní konstrukce, úprava vnějšího okolí, náklady celkem 53000,- Kč, dotace z Programu obnovy venkova 30000,- Kč
2. Rok 2002 – drobné opravy, náklady 2500,- Kč
3. Rok 2003 – drobné opravy, náklady 2983,- Kč
4. Rok 2009 – drobné opravy, náklady 1182,- Kč
5. Rok 2010 – drobné opravy, náklady 945,- Kč
6. Rok 2011 – drobné opravy, náklady 7884,- Kč

V roce 2011 byla podána žádost o dotaci na opravu kaple z Programu obnovy kulturních památek Středočeského kraje – zamítnuto.

V roce 2014 byla znovu podána žádost o dotaci na opravu kaple z Fondu kultury a obnovy památek Středočeského kraje – zamítnuto.

Radka Linhová
místostarostka obce



OBEC BEZDĚKOV POD TŘEMŠÍNEM
262 42 Rožmitál pod Tř.
IČO: 00498629 -I-
DIČ: CZ00498629

Bezděkov p.Tř. dne 9.3.2015

Zdroj: vlastní

Středočeský kraj		Středočeský Fond kultury a obnovy památek	
Žádost o poskytnutí dotace v roce 2014			
Podpora kultury a obnovy památek			
Podpora drobných památek			
Evidenční číslo: KUL/PDP/017445/2014 - KONCEPT			
Žadatel			
Název žadatele: Město Rožmitál pod Třemšínem		Druh žadatele: Právnícká osoba - obec	
IČ/RČ: 00243221		ORP: Příbram	
Ulice: Náměstí		Číslo popisné: 8	PSČ: 26242
Obec: Rožmitál pod Třemšínem	Okres: Příbram	Pošta: Rožmitál pod Třemšínem	
Telefon: 318665001		Fax: 318665253	
Email: mesto@rozmitalptr.cz		www: www.rozmitalptr.cz	
Korespondenční adresa			
Adresát: Město Rožmitál pod Třemšínem			
Ulice: Náměstí		Číslo popisné: 8	PSČ: 26242
Obec: Rožmitál pod Třemšínem	Okres: Příbram	Pošta: Rožmitál pod Třemšínem	
ORP: Příbram			
Bankovní spojení			
Předčíslí účtu: 019	Číslo účtu: 0521738369	Kód banky: 0800	
Bankovní ústav: Česká spořitelna, a.s.		Specifický symbol: 22052	
Statutární zástupce			
Jméno: Ing. Josef Vondrášek		Funkce: starosta/starostka	
Žádost vyplnil			
Jméno: Josef Vondrášek		Telefon: 777750324	E-mail: mesto@rozmitalptr.cz
Vlastníci památky			
Jméno	IČ/RČ	Adresa	
Město Rožmitál pod Třemšínem	00243221	Náměstí 8, 262 42 Rožmitál pod Třemšínem	
Doplňující informace			
Plátce DPH:			ne
generováno: 29. 11. 2013 12:35:47			
1/5			

Zdroj: vlastní

Fotografie č. 96/A - Žádost o dotaci na kapli v Pňovicích

Podpora kultury a obnovy památek - KONCEPT ev. č.: KUL/PDP/017445/2014

Osoba odpovědná za realizaci akce obnovy: Ing. Josef Vondrášek

Dotace

Výše požadované dotace:	130 000 Kč
Celkové náklady:	169 963 Kč

Předpokládané zdroje financování části obnovy, která je předmětem žádosti na rok 2014

Zdroj	částka	% na celkových nákladech
Vlastní podíl žadatele	39963 Kč	23,57 0
Účelová dotace od obce	0 Kč	0
Dotace ze státního rozpočtu (přesné označení dotačního titulu)	0 Kč	0
Ostatní příjmy, dary	0 Kč	0
Výše požadované dotace	130 000 Kč	76,49

Závazné minimální parametry akce

Parametr	Jednotka	Hodnota
Nátěr dveří	ks	1
Nátěr okna	ks	1
Oprava omítek (vnitřní 12 m2 a vnější 51 m2)	m2	63

Střecha - nátěr *akz* 38

Povinné přílohy k žádosti

- Doklad osvědčující legální existenci žadatele, a to dle typu žadatele:
 - kopie výpisu (internetový výpis) z obchodního rejstříku, je-li žadatelem právnická nebo fyzická osoba zapisovaná do obchodního rejstříku (např. obchodní společnosti nebo fyzické osoby zapsané v obchodním rejstříku) nebo
 - kopie živnostenského listu nebo jiného osvědčení (internetový výpis), je-li žadatelem fyzická osoba nezapisovaná do obchodního rejstříku nebo
 - kopie dokladu o legální existenci žadatele, kterým je právnická osoba nezapisovaná do obchodního rejstříku (např. kopie výpisu z Rejstříku registrovaných církví a náboženských společností, výpisu z Rejstříku evidovaných právnických osob, výpisu z rejstříku nadací, výpisu z rejstříku obecně prospěšných společností nebo jiného registru právnických osob (internetový výpis) a případně, pokud existuje, kopie zřizovací listiny nebo zakládací smlouvy nebo statutu) nebo
 - kopie stanov občanského sdružení s registrací Ministerstva vnitra, ve znění pozdějších změn a doplňků, je-li žadatelem občanské sdružení.
- Kopie dokladu o ustanovení statutárního orgánu, pokud skutečnost, kdo je statutárním orgánem, nevyplývá z výše uvedených dokladů (např. z OR).
- Kopie dokladu Českého statistického úřadu (internetový výpis) o přidělení identifikačního čísla žadateli.
- Kopie dokladu osvědčujícího vlastnické právo k drobné památce, jde-li o nemovitost, výpis z katastru nemovitostí, snímek katastrální mapy se zákresem umístění památky; v případě, že jde o věc, která není předmětem evidence v katastru nemovitostí, lze listinu prokazující vlastnictví věci nahradit čestným prohlášením.
- Souhlas vlastníka nemovitosti s provedením obnovy drobné památky, nachází-li se drobná

generováno: 29. 11. 2013 12:35:47 3/5


Zdroj: vlastní

Fotografie č. 97 – Náklady na opravu kaple v Sedlici

Vyúčtování realizace Akce/Projektu, které je součástí výše uvedené Dokumentace závěrečného vyhodnocení a vyúčtování Akce/Projektu ve struktuře uvedené v odst.10 čl. IV. smlouvy

celkové předpokládané finanční náklady na realizaci Akce/Projektu v Kč	236 478,-	
celkové skutečné finanční náklady na realizaci Akce/Projektu v Kč	214 595,-	
celková maximální výše dotace uvedená v čl. III. této smlouvy v Kč	224 654,-	
celková maximální výše dotace, kterou je Příjemce dotace oprávněn čerpat v souladu s čl. III. odst. 3 této smlouvy v Kč	203 865,-	
celková částka dotace, která byla Příjemci již skutečně proplacena Poskytovatelem ke dni vyhotovení Dokumentace závěrečného vyhodnocení a vyúčtování Akce/Projektu v Kč a v procentech	168 491,-	
celková částka dotace, která má být Příjemci ještě proplacena Poskytovatelem na základě příslušných ustanovení této smlouvy v Kč a v procentech	35 374,-	
celková výše finančních nákladů na realizaci Akce/Projektu skutečně uhrazená Příjemcem ke dni vyhotovení Dokumentace závěrečného vyhodnocení a vyúčtování Akce/Projektu v Kč a procentech	214 595,-	100%
celková výše finančních nákladů na realizaci Akce/Projektu, která má být skutečně uhrazená Příjemcem po proplacení zbývajících částí dotace Poskytovatelem v souladu s touto smlouvou v Kč a v procentech	0,-	0%
částka skutečně poskytnuté dotace Poskytovatelem v Kč, kterou je Příjemce povinen vrátit Poskytovateli, jestliže podíl Příjemce na úhradě celkových skutečných finančních nákladů na realizaci Akce/Projektu byl nižší než 5%, případně Příjemce uvede, že nemá povinnost vrátit Poskytovateli část skutečně poskytnuté dotace z uvedeného důvodu	0,-	0%

v Sedlici dne 16.4.2013


 Příjemce
 Podpis a razítko

Zdroj: vlastní

Fotografie č. 98 – Potvrzení starosty obce Věšín o pravdivosti údajů



Zdroj: vlastní

Fotografie č. 99 – Žádost o dotaci na opravu kaple ve Voltuši a faktura za opravu

Středočeský kraj		Středočeský Fond kultury a obnovy památek	
Žádost o poskytnutí dotace v roce 2012			
Podpora kultury a obnovy památek			
Podpora drobných památek			
Evidenční číslo: KUL/PDP/012473/2012 - KONCEPT			
Žadatel		Druh žadatele: Právnícká osoba - obec	
Název žadatele: Město Rožmitál pod Třemšínem	IČ/RC: 00243221		
Ulice: Náměstí	Okres: Příbram	Číslo popisné: 8	PSČ: 26242
Obec: Rožmitál pod Třemšínem	Okres: Příbram	Pošta: Rožmitál pod Třemšínem	
Telefon: 318665001	Fax: 318665253	E-mail: mesto@rozmitalptr.cz	
Korespondenční adresa (je-li jiná než výše uvedená)			
Adresát: Město Rožmitál pod Třemšínem			
Ulice: Náměstí	Číslo popisné: 8	PSČ: 26242	
Obec: Rožmitál pod Třemšínem	Okres: Příbram	Pošta: Rožmitál pod Třemšínem	
ORP: Příbram			
Bankovní spojení			
Předčíslí účtu: 019	Číslo účtu: 0521738369	Kód banky: 0800	
Bankovní ústav: Česká spořitelna, a.s.		Specifický symbol: 22052	
Statutární zástupce			
Jméno: Ing. Josef Vondrášek	Funkce: starosta/starostka		
Žádost vyplnil			
Jméno: Josef Vondrášek	Telefon: 777750324	E-mail: mesto@rozmitalptr.cz	
Vlastníci památky			
Jméno	IČ/RC	Adresa	
Město Rožmitál pod Třemšínem	00243221	Náměstí 8, Rožmitál pod Třemšínem	
Doplňující informace			
Údaje o zřizovateli			
Název: Město Rožmitál pod Třemšínem			
generováno: 2.12.2011 12:05:48			

Podpora kultury a obnovy památek - KONCEPT		ev. č.: KUL/PDP/012473/2012	
IČ: 00243221	Sídlo - obec: Rožmitál pod Třemšínem	IČ: 00243221	PSČ: 26242
Ulice: Náměstí	Č.p.: 8	Č.or.:	
Telef.: 318665001	Fax.: 318665253	www: www.rozmitalptr.cz	
Památka			
Typ památky: Památka nezapsaná ležící mimo památkové chráněné území			
Název památky: Kaple sv. Anny v osadě Voltuš			
Obec: Rožmitál pod Třemšínem	PSČ: 26242		
Ulice: Náměstí	Č.p.: 8	Č.or.:	
Pozemek parc. č.: 58	Katastrální území: Voltuš 784931		
Okres: Příbram	ORP: Příbram		
Rejstříkové číslo zapsané v Ústředním seznamu kulturních památek ČR:			
Doporučeno Národním památkovým ústavem: Ne			
Název akce obnovy: Oprava pláště kaple Sv. Anny v Rožmitále pod Třemšínem v osadě Voltuš			
Blíže informace o kulturní památce (základní stavebně historické údaje, umělecko-historický význam, hlavní památkové hodnoty):			
Celkový současný stav památky - popis: Kaple sv. Anny byla postavena v roce 1927 na místě bývalého hasičského skladu k památce patřících jejichž devět jmen čteme nad vchodem. Kaple má štíhlou věž s hodinami. V současnosti je kaple využívána k bohoslužbám konaným několikrát do roka. Jedná se o dominantní stavbu voltušské návsi. Památka je ve špatném technickém stavu, trpí vzplaním zemní vlhkosti, opadáva omítka a je potřeba renovovat veškeré klempířské prvky věže a vstupní dřevěné dveře.			
Popis celé akce obnovy památky: Kolem kaple bude vyhloubena 600 mm široká ve které bude vybudován trativod z drenážním trubek a zdivo bude odizolováno proti vlhkosti pásy nové folie v nadzemní části přikryté krycí lištou. Lože pod potrubím bude opatřeno vrstvou šterkotu a zbytek rýhy bude vysypán kamenivem frakce 16-32 mm. Stěny budou omlity vápencementovou omítkou s přestukováním v ploše 246,8 m ² . Celá nová omítka bude opatřena dvojnásobným sítkováním nátěrem. Dále bude provedena repase dřevěných dveří, které budou opatřeny nátěrem (2 x tmel, 2 x email). Ze všech klempířských prvků bude sejmuto opálením zbytek nátěru a bude proveden nový syntetický nátěr (1 x reaktivní barvou, 1 x základní barvou a 1 x vrchním emailem).			
Zahájení realizace projektu měsíc/rok: 1/2012			
generováno: 2.12.2011 12:05:48			

Zdroj: vlastní

Fotografie č. 99/A - Žádost o dotaci na opravu kaple ve Voltuši a faktura za opravu

Podpora kultury a obnovy památek - KONCEPT		ev. č.: KUL/PDP/012473/2012	
Ukončení realizace projektu měsíc/rok: 12/2012			
Projekt musí být ukončen do 12 měsíců od podpisu smlouvy příjemcem dotace; uzatřené jsou náklady vzniklé od 1. 1. 2012.			
Osoba odpovědná za realizaci akce obnovy: Ing. Josef Vondrášek			
Dotace			
Výše požadované dotace:	300 000 Kč		
Celkové náklady:	351 896 Kč		
Předpokládané zdroje financování části obnovy, která je předmětem žádosti na rok 2012			
Zdroj	částka	% na celkových nákladech	
Vlastní podíl žadatele	51 896 Kč	14	
Účelová dotace od obce	0 Kč	0	
Dotace ze státního rozpočtu (přesně označení dotačního titulu)	0 Kč	0	
Ostatní příjmy, dary	0 Kč	0	
Výše požadované dotace	300 000 Kč	85,25	
Povinné přílohy k žádosti			
1. Doklad osvědčující legální existenci žadatele, a to dle typu žadatele: <ul style="list-style-type: none"> kopie výpisu (internetový výpis) z obchodního rejstříku, je-li žadatelem právnická nebo fyzická osoba zapisovaná do obchodního rejstříku (např. obchodní společnost nebo fyzické osoby zapsané v obchodním rejstříku) nebo kopie živnostenského listu nebo jiného osvědčení (internetový výpis), je-li žadatelem fyzická osoba nezapisovaná do obchodního rejstříku nebo kopie dokladu o legální existenci žadatele, kterým je právnická osoba nezapisovaná do obchodního rejstříku (např. kopie výpisu z Rejstříku registrovaných církví a náboženských společností, výpisu z Rejstříku evidovaných právnických osob, výpisu z rejstříku nadací, výpisu z rejstříku obecně prospěšných společností nebo jiného registru právnických osob (internetový výpis) a případně, pokud existuje, kopie zřizovací listiny nebo zakládací smlouvy nebo statutu) nebo kopie stanov občanského sdružení s registrací Ministerstvem vnitra, ve znění pozdějších změn a doplňků, je-li žadatelem občanské sdružení. 			
2. Kopie dokladu o ustanovení statutárního orgánu, pokud skutečnost, kdo je statutárním orgánem, nevyplývá v výše uvedených dokladech (např. z OR)			
3. Kopie dokladu Českého statistického úřadu (internetový výpis) o přidělení identifikačního čísla žadatelé			
4. Kopie dokladu osvědčujícího vlastnické právo k drobné památce, jde-li o nemovitost, výpis z katastru nemovitostí, snímek katastrální mapy se zakreslením umístění památky; v případě, že jde o věc, která není předmětem evidence v katastru nemovitostí, lze listinu prokazující vlastnické věci nahradit čestným prohlášením			
5. Souhlas vlastníka nemovitosti s provedením obnovy drobné památky, nachází-li se drobná památka na nemovitosti vlastníka odlišného od vlastníka památky.			
6. Fotodokumentace současného stavu drobné památky			
7. Dle druhu památky: <ul style="list-style-type: none"> kopie závazného stanoviska k provedení prací, na které je žádána dotace, vydaného příslušným orgánem státní památkové péče podle § 14 odst. 1 zákona 			
generováno: 2.12.2011 12:05:48			

Podpora kultury a obnovy památek - KONCEPT		ev. č.: KUL/PDP/012473/2012	
o státní památkové péči, jedná-li se o kulturní památku podle zákona o státní památkové péči nebo			
<ul style="list-style-type: none"> kopie závazného stanoviska k provedení prací, na které je žádána dotace vydaného podle § 14 odst. 2 zákona o státní památkové péči, jedná-li se o drobnou památku, která není kulturní památkou podle zákona o státní památkové péči, ani nachází se v památkově chráněném území (památková rezervace, památková zóna, památkové ochranné pásmo), přičemž povinnost vyžádat si předem závazné stanovisko k daným pracím zde není dle citovaného zákona vyloučena nebo kopie vyjádření Národního památkového ústavu, územního odborného pracovníka středních Čech v Praze, k navrženému postupu obnovy drobné památky: <ul style="list-style-type: none"> jedná-li se o drobnou památku, která není kulturní památkou podle zákona o státní památkové péči, ale nachází se v památkově chráněném území, přičemž povinnost vyžádat si předem závazné stanovisko k daným pracím je dle citovaného zákona vyloučena (§ 6a, § 17 citovaného zákona) nebo jedná-li se o drobnou památku, která ani není kulturní památkou podle zákona o státní památkové péči a ani se nachází v památkově chráněném území. 			
8. Položkový rozpočet akce obnovy drobné památky, včetně specifikace druhu, rozsahu způsobu, termínu a provedení akce obnovy drobné památky a harmonogram realizace akce.			
9. Písemný souhlas zřizovatele (pokud žádá příspěvková organizace) s podáním žádosti.			
Všeobecné prohlášení			
Souhlasím se zpracováním osobních údajů ve smyslu zákona č. 101/2000 Sb., o ochraně osobních údajů a o změně některých zákonů, ve znění pozdějších předpisů, uvedených v této žádosti, povinných přílohách, ve smlouvě o poskytnutí dotace a při plnění povinností z ní plynoucích.			
Prohlašuji, že tato žádost odpovídá „Pravidlům pro poskytování účelových dotací v rámci Středočeského Fondu kultury a obnovy památek platným pro poskytování dotací od roku 2010 ve Středočeském kraji“, schváleným usnesením č. 82-6/2009/ZK ze dne 12.10.2009.			
Prohlašuji, že všechny údaje uvedené v této žádosti jsou úplné a pravdivé a nezatajují žádné okolnosti důležité pro posouzení žádosti. Souhlasím, aby vybrané údaje z této žádosti byly zveřejněny na webových stránkách Středočeského kraje.			
Prohlašuji, že nemám(e) ke dni podání žádosti závazky po lhůtě jejich splatnosti ve vztahu ke státnímu rozpočtu a rozpočtu kraje a obce a závazky po lhůtě splatnosti vůči příspěvkovým organizacím Středočeského kraje a vůči dalším právnickým osobám, jejichž je kraj zřizovatelem nebo zakladatelem, a že nejsem (nejsem) v žádném soudním sporu se Středočeským krajem nebo příspěvkovou organizací Středočeského kraje nebo s jinou právnickou osobou, jejíž je Středočeský kraj zřizovatelem nebo zakladatelem.			
Závěrečné prohlášení			
Zavazuji se, že v případě poskytnutí dotace budu postupovat podle platného znění „Pravidel pro poskytování účelových dotací v rámci Středočeského Fondu kultury a obnovy památek platným pro poskytování dotací od roku 2010 ve Středočeském kraji“.			
Datum:			
Úředně ověřený podpis a razítko:.....			
generováno: 2.12.2011 12:05:48			




Zdroj: vlastní

Fotografie č. 99/B - Žádost o dotaci na opravu kaple ve Voltuši a faktura za opravu

Dodavatel: IČ 60489791 DIČ CZ60489791 RIOS Příbram s.r.o.		DAŇOVÝ DOKLAD č. FV20130023																									
V Cizině 91 262 42 Rožmitál pod Třemšínem		Konstantní symbol: 0308																									
Městský soud v Praze, 17.3.1994 oddíl C, vložka 27465		Odběratel: IČ: 00243221 Město Rožmitál pod Třemšínem																									
Bankovní spojení: Banka: ČSOB Příbram Číslo účtu: 71147253 / 0300 IBAN/SWIFT: CZ9203000000000071147253 Středisko: 0 Zakázka: Z2013004 Objedn.č: SOD 388/12 Objednáno dne: 29.08.2012 Dodací list č.:		Náměstí č.p. 8 262 42 Rožmitál pod Třemšínem Tel.: Fax: DIČ: CZ00243221																									
Forma úhrady: převodem Způsob dopravy		Datum splatnosti: 28.07.2013 Datum vystavení: 14.05.2013 Datum uskutečnění plnění/přijetí platby: 14.05.2013																									
<table border="1"> <thead> <tr> <th>Fakturuje Vám</th> <th>MJ</th> <th>Počet MJ</th> <th>Cena MJ</th> <th>Sazba DPH</th> <th>Sleva</th> <th>Celkem</th> </tr> </thead> <tbody> <tr> <td>stavební práce</td> <td></td> <td>1,000</td> <td>299 487,00</td> <td>21%</td> <td></td> <td>362 379,27</td> </tr> </tbody> </table>				Fakturuje Vám	MJ	Počet MJ	Cena MJ	Sazba DPH	Sleva	Celkem	stavební práce		1,000	299 487,00	21%		362 379,27										
Fakturuje Vám	MJ	Počet MJ	Cena MJ	Sazba DPH	Sleva	Celkem																					
stavební práce		1,000	299 487,00	21%		362 379,27																					
Celkem k úhradě CZK						362 379,00																					
<table border="1"> <thead> <tr> <th>Rozpis DPH (CZK) :</th> <th>Základ DPH</th> <th>DPH</th> <th>Celkem</th> </tr> </thead> <tbody> <tr> <td>V sazbě základní</td> <td>299 487,00</td> <td>62 892,00</td> <td>362 379,00</td> </tr> <tr> <td>V sazbě snížené</td> <td>0,00</td> <td>0,00</td> <td>0,00</td> </tr> <tr> <td>Osvobozeno</td> <td>0,00</td> <td></td> <td>0,00</td> </tr> <tr> <td>Mimo DPH</td> <td>0,00</td> <td></td> <td>0,00</td> </tr> <tr> <td>Součet</td> <td>299 487,00</td> <td>62 892,00</td> <td>362 379,00</td> </tr> </tbody> </table>				Rozpis DPH (CZK) :	Základ DPH	DPH	Celkem	V sazbě základní	299 487,00	62 892,00	362 379,00	V sazbě snížené	0,00	0,00	0,00	Osvobozeno	0,00		0,00	Mimo DPH	0,00		0,00	Součet	299 487,00	62 892,00	362 379,00
Rozpis DPH (CZK) :	Základ DPH	DPH	Celkem																								
V sazbě základní	299 487,00	62 892,00	362 379,00																								
V sazbě snížené	0,00	0,00	0,00																								
Osvobozeno	0,00		0,00																								
Mimo DPH	0,00		0,00																								
Součet	299 487,00	62 892,00	362 379,00																								
Dle smlouvy o dílo č. 388/12 ze dne 29.8.2012 Vám účtujeme za provedené stavební práce na akci : "Oprava pláště kaple Sv. Anny", k.ú. Voltuš, viz. přiložený soupis provedených prací.																											
Vystavil: Pinkavová Milana Telefon: 318 635 416,602 537 308		E-mail: riospb@volny.cz Fax: 318 620 174																									
RIOS Příbram spol. s r.o. V Cizině 91 262 42 Rožmitál pod Třemšínem IČ: 60489791 DIČ: CZ60489791																											
#UC110782-7, program firmy © MRP - Informatics, s.r.o., P.O.BOX 35, 763 15 Slušovice																											

Zdroj: vlastní

Fotografie č. 100 – Faktura za opravu kaple ve Vševilech

Položkový rozpočet				
Rozpočet: 4 Oprava kapličky -Vševily k HS			Základní rozpočet	
Objekt: 1	Název objektu: Oprava kapličky -Vševily		JKSO:	
Stavba: 05/015	Název stavby: Kaplička - Vševily		SKP:	
Projektant:	MJ:	Počet měrných jednotek:	0,0000	
Objednatel:	Náklady na MJ:		134 454,00	
Počet listů: 3	Zakázkové číslo: 05/015			
Zpracovatel projektu:	Zhotovitel:			
Rozpočtové náklady				
Základní rozpočtové náklady		Ostatní rozpočtové náklady		
Z R N	HSV celkem	69 269,00	Ztižené výrobní podmínky	0,00
	PSV celkem	61 906,00	Oborová přírážka	0,00
	M práce celkem	0,00	Přesun stavebních kapacit	0,00
	M dodávky celkem	0,00	Mimostaveništní doprava	0,00
ZRN celkem		131 174,00	Zařízení staveniště	3 279,00
			Provoz investora	0,00
			Kompletační činnost (IČD)	0,00
HZS		0,00	Ostatní náklady neuvedené:	0,00
ZRN + ostatní náklady + HZS		134 454,00	Ostatní náklady celkem:	3 279,00
Vypracoval:		Za zhotovitele:	Za objednatele:	
Jméno: Datum: 14.3.2015 Podpis: 		Jméno: Datum: Podpis: 		Jméno: Datum: Podpis:
Základ pro DPH		19,0% činí:	134 454,00 Kč	
DPH		19,0% činí:	25 546,30 Kč	
Cena za objekt celkem:			160 000,00 Kč	
				

Zdroj: vlastní

Fotografie č. 101 – Faktura za opravu kříže v Nepomuku

FAKTURA – DANOVY DOKLAD																															
<p>DODAVATEL ICO : 17048818 DIC : 005-17048818 FEMAT, s.r.o. Kazinska 8 159 00 Praha 5, Velka Chuchle</p> <p>Penez. ustav : CSOB Pobočka : PRAHA 1 Cis. uctu : 827 243 / 0300 Dodavatel je platcem DPH.</p>	<p>FAKTURA CISLO : 000098113 Cis.obj.: 33/98 Druh dodavky : Konstantni symbol : 0308 Cislo hosp. smlouvy : zakazka 00419 ze dne 12/08/98. DIC odberatele : ICO odberatele : 662909</p>																														
<p>Datum splatnosti : 07/09/98 Forma uhrady : prikaz k uhrade Datum vystaveni : 24/08/98 Datum uskuteniceni zdanit.plneni: 24/08/98</p>	<p>ODBERATEL : Obecni urad Nepomuk 262 42 Rozmital pod Trems.</p>																														
<table border="0" style="width: 100%;"> <tr> <td colspan="4">Prace a material :</td> </tr> <tr> <td style="width: 15%;">Sazba</td> <td style="width: 35%;">Zaklad</td> <td style="width: 20%;">DPH</td> <td style="width: 30%;">Cena s DPH</td> </tr> <tr> <td>22 %</td> <td>2400.00 Kc</td> <td>528.00 Kc</td> <td>2928.00 Kc</td> </tr> <tr> <td>5 %</td> <td>0.00 Kc</td> <td>0.00 Kc</td> <td>0.00 Kc</td> </tr> <tr> <td colspan="3"></td> <td style="text-align: right;">=====</td> </tr> <tr> <td colspan="3">K uhrade celkem (zaokrouhлено o 0.00) :</td> <td style="text-align: right;">2928.00 Kc</td> </tr> <tr> <td colspan="4" style="text-align: center;">=====</td> </tr> </table>				Prace a material :				Sazba	Zaklad	DPH	Cena s DPH	22 %	2400.00 Kc	528.00 Kc	2928.00 Kc	5 %	0.00 Kc	0.00 Kc	0.00 Kc				=====	K uhrade celkem (zaokrouhлено o 0.00) :			2928.00 Kc	=====			
Prace a material :																															
Sazba	Zaklad	DPH	Cena s DPH																												
22 %	2400.00 Kc	528.00 Kc	2928.00 Kc																												
5 %	0.00 Kc	0.00 Kc	0.00 Kc																												
			=====																												
K uhrade celkem (zaokrouhлено o 0.00) :			2928.00 Kc																												
=====																															
<p>Dekujeme Vam za Vasi zakazku VZORKOVA PRODEJNA: DITTRICHOVA 4, PRAHA 2 tel. 299 059</p>																															
Licence : FEMAT, s.r.o.		Zpracovano programem firmy ZNOVU, s.r.o.																													

FEMAT, s.r.o., Kazinska 8, 15900 Praha 5, Velka Chuchle			
24/08/98	FAKTURA CIS. 000098113 - SPECIFIKACE MATERIALU A PRACI	List:	1
Zakaznik: Obecni urad Nepomuk		C.zakazky: 00419	
P r a c e :			
-----	Pocet	Cena/j bez DPH	Zaklad DPH Sazba
1 ks kruz kovovy na kamen.podstavec	1.00	2400.00	2400.00 22
vc.tabulky s napisem	1.00	0.00	0.00 22
Za prace celkem:			2400.00
Prace a material (bez DPH):			2400.00
-----> Toto neni castka k uhrade - celkova castka k uhrade je na fakture ! <-----			

Zdroj: vlastní

Fotografie č. 102 – Faktura za opravu křížů v Pňovicích

FAKTURA - DAŇOVÝ DOKLAD					
1 Dodavatel JAN PŘIBYL TISMICE 2-FARA 282 01 608026719 -		15306724 IČO DIČ	2 Faktura číslo (Variabilní symbol) Druh dodávky (kód) Konstantní symbol HS - objednávka číslo 26.8-11		
Peněžní ústav Číslo účtu 22014259956270		4 Odběratel IČO 00243221 DIČ			
3 Příjemce		Město ROZMÍTAL POD TRĚMSÍNEM			
5 Způsob dopravy - Místo určení		6 Platební podmínky Den splatnosti 30.8.11 Datum vystavení dokladu 10.8.11 Datum uskutečnění zdanitelného plnění			
Označení dodávky	Jedn. množství	Množství	Cena za jedn.	Částka	DPH
<p>Fakturuji Vám 45.000,- Kč za opravu dvou křížů v obci Pňovice. Kříž u kapličky 25.000,- Kč, kříž v zátvorce (20.000,-) cena dle cenové nabídky. Na zatažení bylo použito zlato 23.75ct. Nejsem plátce DPH.</p>					
Počet příloh	JAN PŘIBYL TISMICE 2-FARA 282 01 608026719 Razítko a podpis				

Zdroj: vlastní

Fotografie č. 103 – Faktura za opravu křížů v Pňovicích a Zalánech

FAKTURA – daňový doklad

Dodavatel JAN KRÍŽ Zadní Poříčí 5 262 72 Březnice IČO: 638 01 388 IČ DIČ: CZ6701191453 DIČ		Faktura číslo <div style="font-size: 2em; text-align: center;">12/14</div> Konstantní symbol HS – objednávka číslo																											
Peněžní ústav 0300 Číslo účtu 110 965 022 Příjemce JAN KRÍŽ		Odběratel MĚSTO BOŽÍ MUKA pod TŘEMŠÍNEM NÁMĚSTÍ 8, 262 42 BOŽÍ MUKA pod TŘEMŠÍNEM IČ DIČ																											
Způsob dopravy <input type="checkbox"/> vlastní <input type="checkbox"/> nákladní <input type="checkbox"/> poštou Místo vyskladnění Místo určení Dodací list č.		Den splatnosti 30.9.2014 Forma úhrady PŘEVODEM Datum vystavení faktury 9.9.2014 Datum uskuteč. zdan. plnění																											
Označení dodávky	MJ Množství	Cena za MJ Bez DPH celkem	DPH % DPH Kč	Celkem Kč s DPH																									
FAKTURUJI VAM ZA CELKOVOU OPRAVU POMNÍČKU (BOŽÍ MUKA) V ZALÁNECH A PŇOVICÍCH, DLE VAŠEHO POŽADAVKU - CELKOVÉ UYČIŠTĚNÍ - OTRYSKÁNÍ KAMENE A KOVOVÝCH ČÁSTÍ - NAROVNÁNÍ POMNÍČKŮ - NATŘENÍ KOVOVÝCH ČÁSTÍ, ZLACENÍ <div style="text-align: center; margin-top: 20px;">NEJSEM PLÁTOUČ DPH</div>																													
Převezl <table border="1" style="width: 100%; border-collapse: collapse;"> <tr> <td style="width: 20%;"></td> <td style="width: 10%;">DPH</td> <td style="width: 10%;">%</td> <td style="width: 10%;">DPH</td> <td style="width: 10%;">%</td> </tr> <tr> <td>Bez daně Kč</td> <td></td> <td></td> <td></td> <td></td> </tr> <tr> <td>DPH Kč</td> <td></td> <td></td> <td></td> <td></td> </tr> <tr> <td>Telefon</td> <td>Telefax</td> <td colspan="3">Fakturoval</td> </tr> <tr> <td colspan="4">Při opožděné úhradě účtujeme za každý den úrok z prodlení</td> <td style="text-align: right;">%</td> </tr> </table>			DPH	%	DPH	%	Bez daně Kč					DPH Kč					Telefon	Telefax	Fakturoval			Při opožděné úhradě účtujeme za každý den úrok z prodlení				%	K úhradě Kč <div style="font-size: 2em; text-align: center;">27 850,-</div> <div style="text-align: center;"> JAN KRÍŽ Zadní Poříčí 5 262 72 Březnice IČO: 638 01 388 DIČ: CZ6701191453 Razítko a podpis </div>		
	DPH	%	DPH	%																									
Bez daně Kč																													
DPH Kč																													
Telefon	Telefax	Fakturoval																											
Při opožděné úhradě účtujeme za každý den úrok z prodlení				%																									

Zdroj: vlastní

Faktura č. 104 – Faktura za opravu kříže v Rožmitále pod Třemšínem

FAKTURA – daňový doklad				
Dodavatel JAN KRÍŽ Zadní Poříčí 5 262 72 Březnice IČO: 638 01 383 IČ DIČ: CZ6701191453 DIČ		Faktura číslo 1012014		
Peněžní ústav 0300		Konstantní symbol		
Číslo účtu 110 965022		HS – objednávka číslo		
Příjemce JAN KRÍŽ		Odběratel MĚSTO ROŽMITÁL POD TŘEMŠÍNEM NÁMĚSTÍ 8, 262 42 ROŽMITÁL POD TŘEMŠÍNEM IČ DIČ		
Způsob dopravy <input type="checkbox"/> vlastní <input type="checkbox"/> nákladní <input type="checkbox"/> poštou		Den splatnosti 16. 4 2014		
Místo vyskladnění		Místo určení		
Dodací list č.		Forma úhrady PŘEVODEM		
		Datum vystavení faktury 25.6.2014		
		Datum uskuteč. zdan. plnění		
Označení dodávky	MJ Množství	Cena za MJ Bez DPH celkem	DPH % DPH Kč	Celkem Kč s DPH
FAKTURUJI VÁM ZA VELKOU OPRAVU POMNÍČKU (BOŽÍ MUKA) V ROŽMITÁLE P. TŘ. V KŘÍŽOVATKY SEDLICE-PZEŇ, DLE VAŠEHO POŽADAVKU. -VELKOVÉ VYČIŠTĚNÍ - OBNOVA PÍSMO -OTRYSKÁNÍ ŽUKOVÉHO PODSTAVCE -ZACELENÍ PRASKLIN V PODSTAVCI -NATRĚNÍ KOVOVÝCH ČÁSTÍ -SROVNÁNÍ POMNÍČKU				
Převezal				NESSEMPĚLÁTE DPH
		K úhradě Kč 13 450,-		
Bez daně Kč		JAN KRIZ Zadní Poříčí 5 262 72 Březnice IČO: 638 01 383 DIČ: CZ6701191453		
DPH Kč		Razítko a podpis		
Telefon	Telefax	Fakturoval		
Při opožděné úhradě účtujeme za každý den úrok z prodlení				%

Zdroj: vlastní

Fotografie č. 105 – Faktura opravy křížů v Hutích pod Třemšínem

FAKTURA - DAŇOVÝ DOKLAD				
1 Dodavatel JAN PŘIBYL 15306129 IČO U PRŮHONU 927/20 PRAHA 7 CZ 6207250044 DIČ		2 Faktura číslo (Variabilní symbol) 79.XI. - 73 Druh dodávky (kód) Konstantní symbol HS - objednávka číslo		
Peněžní ústav Číslo účtu 2201425995 6270		4 Odběratel IČO DIČ		
3 Příjemce		MĚSTA ROZMÍTAL POD TŘEMŠÍNEM MĀNĚSTĚ 8 262 42		
5 Způsob dopravy - Místo určení		6 Platební podmínky Den splatnosti Datum vystavení dokladu 79.XI. 2013 Datum uskutečnění zdanitelného plnění		
Označení dodávky	Jedn. množství	Množství	Cena za jedn.	Částka DPH
<p>Fakturuji Vám 43.000,- Kč za opravu dvou křížů v obci HUTĚ. Na zakázku bylo použito zlato 23,75 ct. Nejsm platce DPH.</p> <p>KONTAKT: 608 026779</p>				
Počet příloh		Razítko a podpis		

Zdroj: vlastní