

Přehled maloplošných zvláště chráněných území pod správou Olomouckého kraje

č.	kód	kat.	název	výměra (ha)	typ	pp
1.	1244	PR	Andělova zmla	8.6199	biotopové - lesní	ano
2.	5714	PP	Bíla Lhota	0.049	druhové	ano
3.	1014	PR	Blátka	66.0448	biotopové - luční	ano
4.	2429	PP	Brániska	1.9409	biotopové - luční	ano
5.	899	PP	Brus	41.2383	biotopové - lesní	ano
6.	1201	PR	Bučina u Suché louky	7.525	biotopové - lesní	ano
7.	2440	PR	Bukoveček	35.7109	biotopové - lesní	neaktuální
8.	6143	PP	Cigánské zmoly	5.5011	druhové	ano
9.	5842	PP	Čechy pod Kosířem	0.2668	druhové	ano
10.	5843	PP	Černá voda - kulturní dům	0.0605	druhové	ano
11.	2131	PP	Černé jezero	5.3639	biotopové - vodní a mokřadní	ano
12.	2471	PP	Čubernice	2.5482	biotopové - luční	ano
13.	6010	PP	Deylův ostrůvek	0.8343	druhové	ano
14.	5715	PP	Dolní a Prostřední Svrčov	3.5384	biotopové - vodní a mokřadní	ano
15.	2480	PP	Dolní Vinohrádky	3.7251	biotopové - luční	ano
16.	1133	PR	Doubek	26.8869	biotopové - lesní	ano
17.	2491	PR	Dvorčák	15.8688	biotopové - lesní	neaktuální
18.	708	PP	Geologické varhany	0.7601	biotopové - skalní	ano
19.	1456	PP	Hamerská stráž	0.5737	biotopové - luční	ano
20.	5844	PP	Hanušovice - kostel	0.0409	druhové	ano
21.	2142	PR	Hrubovodské sutě	90.2324	biotopové - lesní	ano
22.	5845	PP	Hustopeče - Štěrkáč	45.2349	druhové	ano
23.	1943	PP	Chrastický hadec	2.7723	biotopové - skalní	ano
24.	5846	PP	Chudobín	0.0509	druhové	ano
25.	1216	PR	Kněží hora	8.6021	biotopové - luční	neaktuální
26.	1246	PP	Kopaniny	11.3925	biotopové - luční	ano
27.	1217	PP	Kozí Horka	1.1802	biotopové - luční	ano
28.	1816	PR	Království	301.0877	biotopové - lesní	ano
29.	5732	PP	Lesy u Bezuchova	250.2091	biotopové - lesní	ano
30.	210	PP	Lhotka u Přerova	5.055	biotopové - luční	ano
31.	5847	PP	Libina - U Černušků	0.0458	druhové	ano
32.	1199	PR	Lipovské upolínové louky	6.2744	biotopové - luční	ano
33.	1202	PP	Louky pod Skalami	2.6344	biotopové - luční	ano
34.	232	PR	Malá Kobylanka	0.8542	biotopové - lesní	ano
35.	3419	PP	Malé laguny	2.9112	biotopové - vodní a mokřadní	ano
36.	1731	PR	Malý Kosíř	8.0528	biotopové - luční	ano
37.	1523	PR	Na hadci	55.5523	biotopové - lesní	ano
38.	1245	PP	Na hůrkách	4.1272	biotopové - luční	ano
39.	1012	PP	Na Kozénku	0.595	druhové	ano
40.	266	PP	Na Popovickém kopci	3.2861	biotopové - luční	ano
41.	270	PP	Nad kostelíčkem	3.1461	biotopové - luční	ano
42.	1213	PP	Návesní niva	0.8578	biotopové - vodní a mokřadní	ano
43.	1251	PP	Nebeský rybník	5.8138	biotopové - vodní a mokřadní	ano
44.	1214	PP	Nivské louky	4.5854	biotopové - luční	ano
45.	5653	PP	Ohrozim - Horka	0.1122	biotopové - vodní a mokřadní	ano
46.	5848	PP	Otaslavice - kostel	0.0434	druhové	ano
47.	301	PR	Panske louky	14.2884	biotopové - luční	ano
48.	900	PP	Pavlečkova skála	1.2501	biotopové - luční	ano

49.	5654	PP	Písečná - mokřad	8.1129	biotopové - vodní a mokřadní	ano
50.	1091	PP	Píšťala	15.9786	biotopové - skalní	ano
51.	1203	PP	Pod liščím kupem	1.4384	biotopové - luční	neaktuální
52.	1215	PP	Pod Obrovou nohou	36.408	biotopové - luční	ano
53.	5716	PP	Pod Rudným vrchem	26.8922	druhové	no, nedostupn
54.	1250	PP	Pod Švancarkou	0.6649	biotopové - luční	ano
55.	1947	PR	Pod Trlinou	51.1797	biotopové - lesní, luční	ano
56.	1218	PP	Pod Záповědským kopcem	23.2579	biotopové - vodní a mokřadní	ano
57.	2066	PP	Pohorská louka	1.4242	biotopové - luční	ano
58.	5717	PP	Poláchovy stráně - Výří skály	20.8721	druhové	ano
59.	5718	PP	Protivanov	2.6923	druhové	ano
60.	1013	PR	Průchodnice	20.7397	biotopové - skalní	ano
61.	2129	PR	Přemyslovské sedlo	5.3811	biotopové - luční	ano
62.	5731	PP	Přestavlický les	208.4127	biotopové - lesní	ano
63.	1964	PR	Račí údolí	62.0429	biotopové - lesní	ano
64.	5849	PP	Rašeliniště na Smrku	6.7073	biotopové - vodní a mokřadní	ano
65.	1196	PP	Rašeliniště v Klozovci	1.8222	biotopové - vodní a mokřadní	neaktuální
66.	2019	PP	Rodlen	34.407	druhové	ano
67.	1248	PR	Rudka	13.7022	biotopové - lesní	ano
68.	1089	PP	Skalka pod Kaní horou	0.1614	biotopové - skalní	ano
69.	1249	PP	Skalky	0.6043	biotopové - lesní	ano
70.	1200	PR	Skály	12.2764	biotopové - lesní	ano
71.	1079	PP	Skelná huť	10.0943	biotopové - luční	ano
72.	1455	PP	Skřípovský mokřad	2.6142	biotopové - vodní a mokřadní	ano
73.	5850	PP	Sobotín - domov důchodců	0.0477	druhové	ano
74.	5655	PP	Soudkova štola	0.7176	druhové	ano
75.	6012	PR	Stráž - Skalka	11.2808	biotopové - luční	no, nedostupn
76.	1752	PP	Studený kout	6.3208	druhové	ano
77.	436	PR	Škrabalka	6.8029	biotopové - vodní a mokřadní	ano
78.	5656	PP	Štola Marie Pomocná	3.3217	druhové	ano
79.	5657	PP	Štola Mařka	2.1085	druhové	ano
80.	1078	PP	Taramka	25.4888	biotopové - lesní	no, nedostupn
81.	3371	PR	Terezké údolí	85.7463	biotopové - lesní	ano
82.	445	PP	Těšice	16.4482	biotopové - luční	ano
83.	453	PP	Tučpaská skalka	0.3485	biotopové - luční	ano
84.	5719	PP	Týn nad Bečvou	2.51	biotopové - vodní a mokřadní	ano
85.	461	PP	U Bílých hlin	0.681	druhové	ano
86.	1226	PP	U nádrže	2.3912	biotopové - vodní a mokřadní	ano
87.	469	PP	U Strejčkova lomu	5.8748	druhové	ano
88.	2171	PP	U žlábku	0.4972	druhové	ano
89.	1077	PR	Uhliska	15.9665	biotopové - luční	ano
90.	1195	PP	V chaloupkách	4.6139	biotopové - luční	ano
91.	484	PP	V oboře	2.6416	biotopové - luční	ano
92.	1243	PP	Vápenice	19.8114	biotopové - luční	neaktuální
93.	6011	PP	Včelínské louky	31.0222	biotopové - luční	ano
94.	493	PR	Velká Kobylanka	4.1882	biotopové - lesní	ano
95.	5851	PP	Veselíčko	0.0934	druhové	ano
96.	1815	PR	Vidnavské mokřiny	32.024	biotopové - vodní a mokřadní	ano
97.	1197	PR	Vitčický les	96.803	biotopové - lesní	neaktuální
98.	5852	PP	Vlkoš - statek	0.0241	druhové	ano

99.	650	PP	Vodopády Stříbrného potoka	1.7201	biotopové - skalní	ano
100.	5853	PP	Zlaté jezero	24.3767	druhové	ano
101.	5658	PP	Žďár	19.1615	biotopové - lesní	ano

platnost pp	délka pp	správa
2006 - 2018	13	OL
2012 - 2021	10	OL
2009 - 2018	10	OL
2014 - 2023	10	OL
2006 - 2018	13	OL
2007 - 2018	12	OL
2001 - 2010	není známa	OL
2016 - 2025	10	OL
2014 - 2023	10	OL
2014 - 2023	10	OL
2017 - 2026	10	OL
2015 - 2024	10	OL
2015 - 2023	9	OL
2011 - 2018	8	OL
2012 - 2018	7	OL
2012 - 2021	10	OL
2001 - 2010	není známa	OL
2010 - 2019	10	OL
2019 - 2028	není známa	OL
2014 - 2023	10	OL
2010 - 2019	10	OL
2014 - 2023	10	OL
2015 - 2024	10	OL
2014 - 2023	10	OL
1991 - 2012	není známa	OL
2010 - 2018	9	OL
2016 - 2025	10	OL
2012 - 2020	9	OL
2012 - 2018	7	OL
2009 - 2018	10	OL
2014 - 2023	10	OL
2016 - 2025	10	OL
2009 - 2018	10	OL
2013 - 2020	8	OL
2008 - 2019	12	OL
2014 - 2023	10	OL
2012 - 2021	10	OL
2010 - 2019	10	OL
2012 - 2021	10	OL
2015 - 2023	9	OL
2013 - 2020	8	OL
2015 - 2024	10	OL
2010 - 2019	10	OL
2016 - 2025	10	OL
2011 - 2018	8	OL
2014 - 2023	10	OL
2011 - 2020	10	OL
2012 - 2021	10	OL

2017 - 2026	10	OL
2018 - 2027	10	OL
není známa	není známa	OL
2009 - 2018	10	OL
2015 - 2024	není známa	OL
2016 - 2025	10	OL
2009 - 2018	10	OL
2017 - 2028	12	OL
2009 - 2018	10	OL
2015 - 2024	10	OL
2012 - 2021	10	OL
2017 - 2026	10	OL
2015 - 2024	10	OL
2010 - 2018	9	OL
2018 - 2027	10	OL
2018 - 2027	10	OL
není známa	není známa	OL
2010 - 2019	10	OL
2005 - 2018	14	OL
2016 - 2025	10	OL
2006 - 2018	13	OL
2006 - 2018	13	OL
2016 - 2025	10	OL
2007 - 2018	12	OL
2014 - 2023	10	OL
2014 - 2023	10	OL
2015 - 2020	není známa	OL
2009 - 2018	10	OL
2010 - 2019	10	OL
2017 - 2026	10	OL
2015 - 2024	10	OL
2005 - 2018	není známa	OL
2009 - 2018	10	OL
2015 - 2023	9	OL
2015 - 2023	9	OL
2012 - 2021	10	OL
2014 - 2019	6	OL
2016 - 2025	10	OL
2014 - 2019	6	OL
2012 - 2021	10	OL
2010 - 2018	9	OL
2012 - 2021	10	OL
2014 - 2020	7	OL
2004 - 2013	není známa	OL
2015 - 2023	9	OL
2013 - 2020	8	OL
2014 - 2023	10	OL
2014 - 2023	10	OL
není známa	není známa	OL
2014 - 2023	10	OL

2017 - 2025	9	OL
2014 - 2023	10	OL
2011 - 2018	8	OL

Přehled maloplošných zvláště chráněných území pod správou AOPK ČR					
č.	kód	kat.	název	výměra (ha)	typ
1.	1659	PP	Bázlerova pískovna	5.1432	biotopové - vodní a mokřadní
2.	1524	PR	Borek u Domašova	13.5453	biotopové - lesní
3.	1090	NPP	Borový	34.961	biotopové - skalní
4.	3408	PR	Břidličná	652.0862	biotopové - horské
5.	2434	PR	Bučina pod Františkovou myslivnou	25.3402	biotopové - lesní
6.	1581	PP	Častava	7.4055	biotopové - vodní a mokřadní
7.	1582	PP	Daliboř	5.6036	biotopové - luční
8.	5643	PR	Doubrava	210.7628	biotopové - lesní
9.	1527	PR	Filipovické louky	2.1921	biotopové - luční
10.	2496	PR	Františkov	20.8803	biotopové - lesní
11.	1584	PR	Hejtmanka	112.8109	biotopové - lesní
12.	1252	NPP	Hrdibořické rybníky	39.8389	biotopové - vodní a mokřadní
13.	125	NPR	Hůrka u Hranic	37.44465	biotopové - lesní
14.	1585	PP	Hvězda	3.415	biotopové - vodní a mokřadní
15.	2153	PP	Chebzí	2.8565	biotopové - luční
16.	1663	PP	Chomoutovské jezero	121.2772	biotopové - vodní a mokřadní
17.	649	NPP	Jeskyňe Na Pomezí	20.5993	biotopové - lesní/skalní
18.	1586	PR	Kačení louka	16.7282	biotopové - vodní a mokřadní
19.	1697	PR	Kenický	11.364	biotopové - lesní
20.	6125	NPP	Košířské lomy	23.5239	biotopové - luční/skalní
21.	1684	PP	Kurfürstovo rameno	5.0198	biotopové - vodní a mokřadní
22.	1698	PR	Litovelské luhy	347.5132	biotopové - lesní
23.	5694	PP	Louka Na Miroslavi	0.846	biotopové - luční
24.	1189	PP	Malá Voda	3.4882	biotopové - vodní a mokřadní
25.	645	NPP	Na skále	4.5178	biotopové - luční
26.	268	NPP	Na Špičáku	6.9564	biotopové - skalní
27.	2147	PR	Niva Branné	9.0838	biotopové - vodní a mokřadní
28.	1587	PR	Panenský les	18.7931	biotopové - lesní
29.	302	NPP	Park v Bílé Lhotě	2.5806	druhové
30.	944	PP	Pasák	2.7879	biotopové - skalní
31.	5778	PP	Pfarrerb	0.3224	biotopové - skalní
32.	315	PR	Plané loučky	20.3924	biotopové - luční
33.	1525	PR	Pod Slunečnou stráň	14.9958	biotopové - lesní
34.	5644	PP	Pod Templem	86.8453	biotopové - lesní
35.	1307	NPR	Praděd	2029.6273	biotopové - horské
36.	1526	PR	Rabštejn	20.8317	biotopové - lesní
37.	1188	NPR	Ramena řeky Moravy	65.1623	biotopové - vodní a mokřadní
38.	367	NPR	Rašeliniště Skřítek	165.1344	biotopové - vodní a mokřadní
39.	371	NPR	Rejvíz	328.5314	biotopové - vodní a mokřadní
40.	685	NPP	Růžičkův lom	0.571	biotopové - skalní
41.	946	PP	Smrčina	1.1441	biotopové - skalní
42.	1952	PR	Sněžná kotlina	104.7242	biotopové - horské
43.	684	NPP	Státní lom	0.2002	biotopové - skalní
44.	432	NPR	Šerák-Keprník	794.1935	biotopové - horské
45.	440	NPR	Špraněk	102.2903	biotopové - skalní
46.	1953	PR	Šumárník	0.7444	biotopové - skalní
47.	1654	PP	Třesín	144.5434	biotopové - skalní
48.	452	NPP	Třesín	0.8123	biotopové - skalní

49.	1653	PP	U přejezdu	10.0733	druhové
50.	2267	PP	U Senné cesty	18.4296	biotopové - lesní
51.	1699	PR	U spálené	23.4052	biotopové - lesní
52.	1592	PP	V Boukalovém	1.7744	biotopové - vodní a mokřadní
53.	545	NPP	Venušiny misky	4.0604	biotopové - skalní
54.	1137	NPR	Vrapač	79.9185	biotopové - lesní
55.	945	PR	Vysoký vodopád	141.4132	biotopové - lesní
56.	523	NPP	Za hrnčířkou	5.6229	biotopové - luční
57.	1701	PP	Za mlýnem	14.8861	biotopové - vodní a mokřadní
58.	947	PP	Zadní Hutisko	0.2965	biotopové - skalní
59.	530	NPR	Zástudánčí	111.278	biotopové - lesní
60.	5646	PP	Zátrže	93.6632	biotopové - vodní a mokřadní
61.	2231	NPP	Zbrašovské aragonitové jeskyně	7.7409	biotopové - skalní
62.	539	NPR	Žebračka	227.6601	biotopové - lesní

pp	platnost pp	délka pp	správa
ano	2014 - 2023	10	AOPK ČR
ano	2017 - 2026	10	AOPK ČR
ano	2017 - 2026	10	AOPK ČR
ano	2016 - 2024	9	AOPK ČR
ano	2016 - 2024	9	AOPK ČR
ano	2012 - 2019	8	AOPK ČR
ano	2015 - 2024	10	AOPK ČR
neaktuální	není známa	není známa	AOPK ČR
ano	2014 - 2033	20	AOPK ČR
ano	2015 - 2023	9	AOPK ČR
ano	2010 - 2019	10	AOPK ČR
ano	2010 - 2019	10	AOPK ČR
ano	2014 - 2022	9	AOPK ČR
ano	2012 - 2021	10	AOPK ČR
ano	2011 - 2020	10	AOPK ČR
ano	2011 - 2020	10	AOPK ČR
ano	2010 - 2018	9	AOPK ČR
ano	2012 - 2019	8	AOPK ČR
ano	2010 - 2020	11	AOPK ČR
ano	2017 - 2021	5	AOPK ČR
ano	2012 - 2022	11	AOPK ČR
ano	2010 - 2019	10	AOPK ČR
ano	2012 - 2021	10	AOPK ČR
ano	2009 - 2018	10	AOPK ČR
ano	2011 - 2018	8	AOPK ČR
ano	2017 - 2025	9	AOPK ČR
ano	2012 - 2021	10	AOPK ČR
ano	2010 - 2020	11	AOPK ČR
ano	2011 - 2019	9	AOPK ČR
ano	2015 - 2024	10	AOPK ČR
ano	2013 - 2024	12	AOPK ČR
ano	2012 - 2019	8	AOPK ČR
ano	2015 - 2023	9	AOPK ČR
ano	2010 - 2019	10	AOPK ČR
ano	2016 - 2024	9	AOPK ČR
ano	2011 - 2019	9	AOPK ČR
ano	2012 - 2019	8	AOPK ČR
ano	2016 - 2024	9	AOPK ČR
ano	2017 - 2026	10	AOPK ČR
neaktuální	není známa	není známa	AOPK ČR
ano	2014 - 2024	11	AOPK ČR
ano	2017 - 2026	10	AOPK ČR
neaktuální	není známa	není známa	AOPK ČR
ano	2015 - 2023	9	AOPK ČR
ano	2014 - 2019	6	AOPK ČR
ano	2017 - 2026	10	AOPK ČR
neaktuální	není známa	není známa	AOPK ČR
neaktuální	není známa	není známa	AOPK ČR

ano	2010 - 2019	10	AOPK ČR
ano	2010 - 2019	10	AOPK ČR
ano	2010 - 2019	10	AOPK ČR
ano	2010 - 2019	10	AOPK ČR
ano	2017 - 2026	10	AOPK ČR
ano	2011 - 2018	8	AOPK ČR
ano	2017 - 2026	10	AOPK ČR
ano	2015 - 2018	4	AOPK ČR
ano	2009 - 2018	10	AOPK ČR
ano	2014 - 2024	11	AOPK ČR
ano	2018 - 2027	10	AOPK ČR
ano	2011 - 2018	8	AOPK ČR
ano	2014 - 2022	9	AOPK ČR
ano	2013 - 2018	6	AOPK ČR

Vynaložené finance na management MZCHÚ ve správě Olomouckého kraje z					
č.	kód	kat.	název	typ	výměra (ha)
1.	1244	PR	Andělova zmola	biotopové - lesní	8.6199
2.	5714	PP	Bíla Lhota	druhové	0.049
3.	1014	PR	Blátka	biotopové - luční	66.0448
4.	2429	PP	Brániska	biotopové - luční	1.9409
5.	899	PP	Brus	biotopové - lesní	41.2383
6.	1201	PR	Bučina u Suché louky	biotopové - lesní	7.525
7.	2440	PR	Bukoveček	biotopové - lesní	35.7109
8.	6143	PP	Cigánské zmoly	druhové	5.5011
9.	5842	PP	Čechy pod Kosířem	druhové	0.2668
10.	5843	PP	Černá voda - kulturní dům	druhové	0.0605
11.	2131	PP	Černé jezero	biotopové - vodní a mokřadní	5.3639
12.	2471	PP	Čubernice	biotopové - luční	2.5482
13.	6010	PP	Deylův ostrůvek	druhové	0.8336
14.	5715	PP	Dolní a Prostřední Svrčov	biotopové - vodní a mokřadní	3.4989
15.	2480	PP	Dolní Vinohrádky	biotopové - luční	3.7251
16.	1133	PR	Doubek	biotopové - lesní	26.8869
17.	2491	PR	Dvorčák	biotopové - lesní	15.8688
18.	708	PP	Geologické varhany	biotopové - skalní	0.7601
19.	1456	PP	Hamerská stráž	biotopové - luční	0.5737
20.	5844	PP	Hanušovice - kostel	druhové	0.0409
21.	2142	PR	Hrubovodské sutě	biotopové - lesní	90.2324
22.	5845	PP	Hustopeče - Štěrkač	druhové	45.2349
23.	1943	PP	Chrastický hadec	biotopové - skalní	2.7723
24.	5846	PP	Chudobín	druhové	0.0509
25.	1216	PR	Kněží hora	biotopové - luční	8.6021
26.	1246	PP	Kopaniny	biotopové - luční	11.3925
27.	1217	PP	Kozí Horka	biotopové - luční	1.1802
28.	1816	PR	Království	biotopové - lesní	301.0875
29.	5732	PP	Lesy u Bezuchova	biotopové - lesní	250.2091
30.	210	PP	Lhotka u Přerova	biotopové - luční	5.055
31.	5847	PP	Libina - U Černušků	druhové	0.0458
32.	1199	PR	Lipovské upolínové louky	biotopové - luční	6.2744
33.	1202	PP	Louky pod Skalami	biotopové - luční	2.6344
34.	232	PR	Malá Kobylanka	biotopové - lesní	0.8542
35.	3419	PP	Malé laguny	biotopové - vodní a mokřadní	2.9112
36.	1731	PR	Malý Kosíř	biotopové - luční	8.0527
37.	1523	PR	Na hadci	biotopové - lesní	55.5523
38.	1245	PP	Na hůrkách	biotopové - luční	4.1272
39.	1012	PP	Na Kozénku	druhové	0.595
40.	266	PP	Na Popovickém kopci	biotopové - luční	3.2868
41.	270	PP	Nad kostelíčkem	biotopové - luční	3.1401
42.	1213	PP	Návesní niva	biotopové - vodní a mokřadní	0.8578
43.	1251	PP	Nebeský rybník	biotopové - vodní a mokřadní	5.8138
44.	1214	PP	Nivské louky	biotopové - luční	4.5861
45.	5653	PP	Ohrozim - Horka	biotopové - vodní a mokřadní	0.1122
46.	5848	PP	Otaslavice - kostel	druhové	0.0434
47.	301	PR	Panske louky	biotopové - luční	14.2884

48.	900	PP	Pavlečkova skála	biotopové - luční	1.2501
49.	5654	PP	Písečná - mokřad	biotopové - vodní a mokřadní	8.1129
50.	1091	PP	Píšťala	biotopové - skalní	15.9786
51.	1203	PP	Pod liščím kupem	biotopové - luční	1.4384
52.	1215	PP	Pod Obrovou nohou	biotopové - luční	36.408
53.	5716	PP	Pod Rudým vrchem	druhové	26.8922
54.	1250	PP	Pod Švancarkou	biotopové - luční	0.6648
55.	1947	PR	Pod Trlinou	biotopové - lesní, luční	51.1797
56.	1218	PP	Pod Zápovědským kopcem	biotopové - vodní a mokřadní	23.2579
57.	2066	PP	Pohorská louka	biotopové - luční	1.4242
58.	5717	PP	Poláchovy stráně - Výří skály	druhové	20.8721
59.	5718	PP	Protivanov	druhové	2.6923
60.	1013	PR	Průchodnice	biotopové - skalní	20.7397
61.	2129	PR	Přemyslovské sedlo	biotopové - luční	5.3811
62.	5731	PP	Přestavlcký les	biotopové - lesní	208.4127
63.	1964	PR	Račí údolí	biotopové - lesní	62.0429
64.	5849	PP	Rašeliniště na Smrku	biotopové - lesní	6.7072
65.	1196	PP	Rašeliniště v Klozovci	biotopové - lesní	1.8222
66.	2019	PP	Rodlen	druhové	34.407
67.	1248	PR	Rudka	biotopové - lesní	13.7022
68.	1089	PP	Skalka pod Kaní horou	biotopové - skalní	0.1614
69.	1249	PP	Skalky	biotopové - lesní	0.6043
70.	1200	PR	Skály	biotopové - lesní	12.2764
71.	1079	PP	Skelná huť	biotopové - luční	10.0943
72.	1455	PP	Skřípovský mokřad	biotopové - vodní a mokřadní	2.6142
73.	5850	PP	Sobotín - domov důchodců	druhové	0.0477
74.	5655	PP	Soudkova štola	druhové	0.7176
75.	6012	PR	Stráž - Skalka	biotopové - luční	11.2808
76.	1752	PP	Studený kout	druhové	6.3208
77.	436	PR	Škrabalka	biotopové - vodní a mokřadní	6.8029
78.	5656	PP	Štola Marie Pomocná	druhové	3.3217
79.	5657	PP	Štola Mařka	druhové	2.1085
80.	1078	PP	Taramka	biotopové - lesní	25.4888
81.	3371	PR	Terezké údolí	biotopové - lesní	85.7463
82.	445	PP	Těšice	biotopové - luční	16.4482
83.	453	PP	Tučapská skalka	biotopové - luční	0.3485
84.	5719	PP	Týn nad Bečvou	biotopové - vodní a mokřadní	2.51
85.	461	PP	U Bílých hlin	druhové	0.681
86.	1226	PP	U nádrže	biotopové - vodní a mokřadní	2.3912
87.	469	PP	U Strejčkova lomu	druhové	5.8748
88.	2171	PP	U žlábku	druhové	0.4972
89.	1077	PR	Uhliska	biotopové - luční	15.9665
90.	1195	PP	V chaloupkách	biotopové - luční	4.6139
91.	484	PP	V oboře	biotopové - luční	2.6416
92.	1243	PP	Vápenice	biotopové - luční	19.8114
93.	6011	PP	Včelínské louky	biotopové - luční	31.0222
94.	493	PR	Velká Kobylanka	biotopové - lesní	4.1882
95.	5851	PP	Veselíčko	druhové	0.0934
96.	1815	PR	Vidnavské mokřiny	biotopové - vodní a mokřadní	32.024
97.	1197	PR	Vitčický les	biotopové - lesní	96.803

98.	5852	PP	Vlkoš - statek	druhové	0.0241
99.	650	PP	Vodopády Stříbrného potoka	biotopové - skalní	1.7201
100.	5853	PP	Zlaté jezero	druhové	24.3767
101.	5658	PP	Žďár	biotopové - lesní	19.1615

za období platnosti plánu péče				
jednorázové náklady v Kč	opakované náklady v Kč	náklady celkem v Kč	platnost pp	délka pp
5,000	0	5,000	2006 - 2018	13
30,000	80,000	110,000	2012 - 2021	10
1,529,700	209,000	1,738,700	2009 - 2018	10
94,260	477,484	571,744	2014 - 2023	10
17,000	60,000	77,000	2006 - 2018	13
50,000	25,000	75,000	2007 - 2018	12
nezjištěno	nezjištěno	nezjištěno	2001 - 2010	není známa
142,950	1,144,800	1,287,750	2016 - 2025	10
27,500	80,000	107,500	2014 - 2023	10
33,500	80,000	113,500	2014 - 2023	10
155,000	50,000	205,000	2017 - 2026	10
98,020	758,980	857,000	2015 - 2024	10
86,489	193,000	279,489	2015 - 2023	9
105,500	57,000	162,500	2011 - 2018	8
77,400	289,560	366,960	2012 - 2018	7
25,200	0	25,200	2012 - 2021	10
nezjištěno	nezjištěno	nezjištěno	2001 - 2010	není známa
128,180	124,688	252,868	2010 - 2019	10
52,500	20,000	72,500	2019 - 2028	není známa
30,000	80,000	110,000	2014 - 2023	10
0	972,000	972,000	2010 - 2019	10
843,724	0	843,724	2014 - 2023	10
67,350	16,000	83,350	2015 - 2024	10
30,000	60,000	90,000	2014 - 2023	10
nezjištěno	nezjištěno	nezjištěno	1991 - 2012	není známa
389,500	718,200	1,107,700	2010 - 2018	9
57,220	480,950	538,170	2016 - 2025	10
823,900	0	823,900	2012 - 2020	9
1,132,200	1,635,600	2,767,800	2012 - 2018	7
48,000	370,000	418,000	2009 - 2018	10
23,500	80,000	103,500	2014 - 2023	10
80,000	140,000	220,000	2016 - 2025	10
38,300	371,080	409,380	2009 - 2018	10
13,585	0	13,585	2013 - 2020	8
78,000	60,000	138,000	2008 - 2019	12
212,822	1,940,460	2,153,282	2014 - 2023	10
996,000	0	996,000	2012 - 2021	10
43,000	279,340	322,340	2010 - 2019	10
75,049	273,240	348,289	2012 - 2021	10
239,521	2,156,241	2,395,762	2015 - 2023	9
30,620	16,200	46,820	2013 - 2020	8
45,442	132,600	178,042	2015 - 2024	10
28,810	400,320	429,130	2010 - 2019	10
72,700	710,440	783,140	2016 - 2025	10
63,500	78,700	142,200	2011 - 2018	8
173,500	60,000	233,500	2014 - 2023	10
53,000	472,500	525,500	2011 - 2020	10

37,000	206,760	243,760	2012 - 2021	10
151,000	480,000	631,000	2017 - 2026	10
30,550	0	30,550	2018 - 2027	10
nezjištěno	nezjištěno	nezjištěno	nezjištěno	není známa
611,000	1,850,000	2,461,000	2009 - 2018	10
nezjištěno	nezjištěno	nezjištěno	2015 - 2024	není známa
73,755	222,000	295,755	2016 - 2025	10
192,000	3,114,752	3,306,752	2009 - 2018	10
99,450	0	99,450	2017 - 2028	12
38,000	129,000	167,000	2009 - 2018	10
39,190	151,320	190,510	2015 - 2024	10
170,250	406,000	576,250	2012 - 2021	10
236,600	531,200	767,800	2017 - 2026	10
93,350	758,400	851,750	2015 - 2024	10
553,350	525,600	1,078,950	2010 - 2018	9
128,900	0	128,900	2018 - 2027	10
162,500	100,000	262,500	2018 - 2027	10
nezjištěno	nezjištěno	nezjištěno	nezjištěno	není známa
27,500	316,000	343,500	2010 - 2019	10
121,200	29,900	151,100	2005 - 2018	14
5,740	0	5,740	2016 - 2025	10
5,000	0	5,000	2006 - 2018	13
5,000	0	5,000	2006 - 2018	13
118,000	975,000	1,093,000	2016 - 2025	10
0	526,076	526,076	2007 - 2018	12
43,500	80,000	123,500	2014 - 2023	10
22,050	90,000	112,050	2014 - 2023	10
nezjištěno	nezjištěno	nezjištěno	2015 - 2020	není známa
12,000	66,200	78,200	2009 - 2018	10
179,500	305,000	484,500	2010 - 2019	10
21,420	91,800	113,220	2017 - 2026	10
80,500	122,000	202,500	2015 - 2024	10
nezjištěno	nezjištěno	nezjištěno	2005 - 2018	není známa
403,947	1,545,420	1,949,367	2009 - 2018	10
33,910	151,500	185,410	2015 - 2023	9
23,400	243,350	266,750	2015 - 2023	9
256,500	135,000	391,500	2012 - 2021	10
14,600	219,440	234,040	2014 - 2019	6
67,900	772,000	839,900	2016 - 2025	10
66,250	921,730	987,980	2014 - 2019	6
147,000	468,520	615,520	2012 - 2021	10
222,900	1,639,750	1,862,650	2010 - 2018	9
73,500	573,000	646,500	2012 - 2021	10
12,360	0	12,360	2014 - 2020	7
nezjištěno	nezjištěno	nezjištěno	2004 - 2013	není známa
346,690	1,840,800	2,187,490	2015 - 2023	9
18,239	0	18,239	2013 - 2020	8
40,000	60,000	100,000	2014 - 2023	10
138,060	2,841,000	2,979,060	2014 - 2023	10
nezjištěno	nezjištěno	nezjištěno	nezjištěno	není známa

23,500	80,000	103,500	2014 - 2023	10
6,320	0	6,320	2017 - 2025	9
1,230,000	381,000	1,611,000	2014 - 2023	10
102,000	5,000	107,000	2011 - 2018	8

Kč/ha/rok
45
224,490
2,633
29,458
144
831
nezjištěno
23,409
40,292
187,603
3,822
33,632
37,253
5,805
14,073
94
nezjištěno
33,268
nezjištěno
268,949
1,077
1,865
3,007
176,817
nezjištěno
10,803
45,600
304
1,580
8,269
225,983
3,506
15,540
1,988
3,950
26,740
1,793
7,810
58,536
80,989
1,864
20,756
7,381
17,076
158,422
538,018
3,678

19,499
7,778
191
nezjištěno
6,760
nezjištěno
44,488
6,461
356
11,726
913
21,404
3,702
15,829
575
208
3,914
nezjištěno
998
788
3,556
636
31
10,828
16,770
258,910
15,615
nezjištěno
1,237
7,122
3,408
9,604
nezjištěno
2,273
1,252
85,047
15,598
57,279
35,125
28,029
123,797
12,962
14,012
668
nezjištěno
7,835
544
107,066
9,303
nezjištěno

429,461
408
6,609
698

Hodnocení stavu a péče v MZCHÚ ve správě Olomouckého kraje							
č.	kód	kat.	název	stav hodnota	stav kategorie	péče hodnota	péče kategorie
1.	1244	PR	Andělova zmla	63	P	54	P
2.	5714	PP	Bíla Lhota	x	x	x	x
3.	1014	PR	Blátka	x	x	x	x
4.	2429	PP	Brániska	75	D	74	D
5.	899	PP	Brus	x	x	x	x
6.	1201	PR	Bučina u Suché louky	x	x	x	x
7.	2440	PR	Bukoveček	70	P	76	D
8.	6143	PP	Cigánské zmoly	x	x	x	x
9.	5842	PP	Čechy pod Kosířem	x	x	x	x
10.	5843	PP	Černá voda - kulturní dům	x	x	x	x
11.	2131	PP	Černé jezero	68	P	72	D
12.	2471	PP	Čubernice	65	P	71	D
13.	6010	PP	Deylův ostrůvek	x	x	x	x
14.	5715	PP	Dolní a Prostřední Svrčov	x	x	x	x
15.	2480	PP	Dolní Vinohrádky	x	x	x	x
16.	1133	PR	Doubek	78	D	84	D
17.	2491	PR	Dvorčák	73	D	87	D
18.	708	PP	Geologické varhany	x	x	x	x
19.	1456	PP	Hamerská stráž	100	VY	94	VY
20.	5844	PP	Hanušovice - kostel	x	x	x	x
21.	2142	PR	Hrubovodské sutě	x	x	x	x
22.	5845	PP	Hustopeče - Štěrkáč	x	x	x	x
23.	1943	PP	Chrastický hadec	x	x	x	x
24.	5846	PP	Chudobín	x	x	x	x
25.	1216	PR	Kněží hora	x	x	x	x
26.	1246	PP	Kopaniny	x	x	x	x
27.	1217	PP	Kozí Horka	79	D	63	P
28.	1816	PR	Království	x	x	x	x
29.	5732	PP	Lesy u Bezuchova	x	x	x	x
30.	210	PP	Lhotka u Přerova	66	P	51	P
31.	5847	PP	Libina - U Černušků	x	x	x	x
32.	1199	PR	Lipovské upolínové louky	x	x	x	x
33.	1202	PP	Louky pod Skalami	x	x	x	x
34.	232	PR	Malá Kobylanka	78	D	76	D
35.	3419	PP	Malé laguny	71	D	55	P
36.	1731	PR	Malý Kosíř	79	D	82	D
37.	1523	PR	Na hadci	x	x	x	x
38.	1245	PP	Na hůrkách	x	x	x	x
39.	1012	PP	Na Kozénku	x	x	x	x
40.	266	PP	Na Popovickém kopci	70	P	70	P
41.	270	PP	Nad kostelíčkem	61	P	70	P
42.	1213	PP	Návesní niva	x	x	x	x
43.	1251	PP	Nebeský rybník	x	x	x	x
44.	1214	PP	Nivské louky	x	x	x	x
45.	5653	PP	Ohrozim - Horka	x	x	x	x
46.	5848	PP	Otaslavice - kostel	x	x	x	x
47.	301	PR	Panske louky	x	x	x	x

48.	900	PP	Pavlečkova skála		88	D		79	D
49.	5654	PP	Písečná - mokřad	x		x	x		x
50.	1091	PP	Píšťala		82	D		93	VY
51.	1203	PP	Pod liščím kupem	x		x	x		x
52.	1215	PP	Pod Obrovou nohou	x		x	x		x
53.	5716	PP	Pod Rudným vrchem	x		x	x		x
54.	1250	PP	Pod Švancarkou	x		x	x		x
55.	1947	PR	Pod Trlinou	x		x	x		x
56.	1218	PP	Pod Zápovědským kopcem	x		x	x		x
57.	2066	PP	Pohorská louka	x		x	x		x
58.	5717	PP	Poláchovy stráně - Výří skály	x		x	x		x
59.	5718	PP	Protivanov	x		x	x		x
60.	1013	PR	Průchodnice	x		x	x		x
61.	2129	PR	Přemyslovské sedlo		79	D		84	D
62.	5731	PP	Přestavlký les	x		x	x		x
63.	1964	PR	Račí údolí		75	D		93	VY
64.	5849	PP	Rašeliniště na Smrku	x		x	x		x
65.	1196	PP	Rašeliniště v Klozovci	x		x	x		x
66.	2019	PP	Rodlen	x		x	x		x
67.	1248	PR	Rudka	x		x	x		x
68.	1089	PP	Skalka pod Kaní horou		96	VY		98	VY
69.	1249	PP	Skalky	x		x	x		x
70.	1200	PR	Skály	x		x	x		x
71.	1079	PP	Skelná huť	x		x	x		x
72.	1455	PP	Skřípovský mokřad	x		x	x		x
73.	5850	PP	Sobotín - domov důchodců	x		x	x		x
74.	5655	PP	Soudkova štola	x		x	x		x
75.	6012	PR	Stráž - Skalka	x		x	x		x
76.	1752	PP	Studený kout		75	D		62	P
77.	436	PR	Škrabalka		83	D		86	D
78.	5656	PP	Štola Marie Pomocná	x		x	x		x
79.	5657	PP	Štola Mařka	x		x	x		x
80.	1078	PP	Taramka	x		x	x		x
81.	3371	PR	Terezké údolí		81	D		72	D
82.	445	PP	Těšice		80	D		63	P
83.	453	PP	Tučapská skalka		80	D		84	D
84.	5719	PP	Týn nad Bečvou	x		x	x		x
85.	461	PP	U Bílých hlin		78	D		79	D
86.	1226	PP	U nádrže	x		x	x		x
87.	469	PP	U Strejčkova lomu		78	D		79	D
88.	2171	PP	U žlíbku	x		x	x		x
89.	1077	PR	Uhliska	x		x	x		x
90.	1195	PP	V chaloupkách	x		x	x		x
91.	484	PP	V oboře		74	D		79	D
92.	1243	PP	Vápenice		74	D		71	D
93.	6011	PP	Včelínské louky	x		x	x		x
94.	493	PR	Velká Kobylanka		82	D		80	D
95.	5851	PP	Veselíčko	x		x	x		x
96.	1815	PR	Vidnavské mokřiny	x		x	x		x
97.	1197	PR	Vitčický les	x		x	x		x

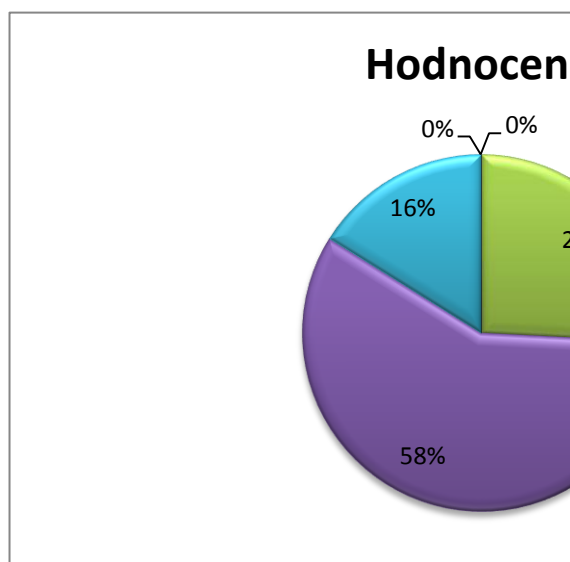
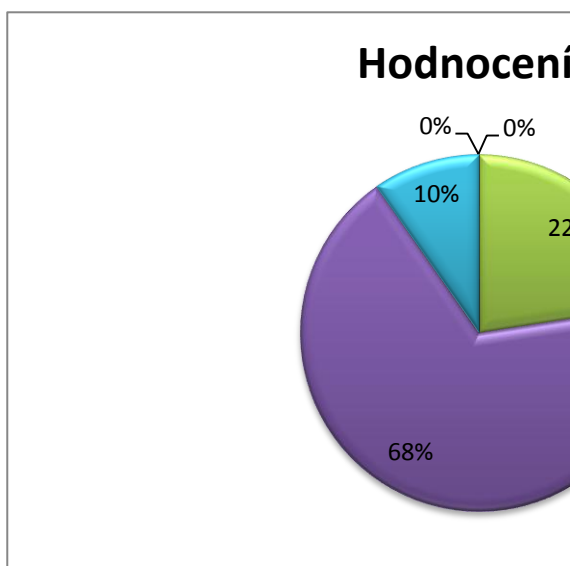
98.	5852	PP	Vlkoš - statek	x	x	x	x
99.	650	PP	Vodopády Stříbrného potoka	97	VY	94	VY
100.	5853	PP	Zlaté jezero	x	x	x	x
101.	5658	PP	Žďár	x	x	x	x

H stav	
0 - 30	velmi špatný (VŠ)
31 - 50	špatný (Š)
51 - 70	průměrný (P)
71 - 90	dobry (D)
91 - 100	vynikající (VY)

H péče	
0 - 30	velmi špatná (VŠ)
31 - 50	nedostatečná (N)
51 - 70	průměrná (P)
71 - 90	dobrá (D)
91 - 100	vynikající (VY)

H stav - výsledek			
	VŠ	Š	P
počet	0	0	7
%	0.0	0.0	22.6

H péče- výsledek			
	VŠ	N	P
počet	0	0	8
%	0.0	0.0	25.8



lky		
D	VY	MZCHÚ počet
21	3	31
67.7	9.7	100.0

Průměrné hodnocení podle bodů
77 - D

lky		
D	VY	MZCHÚ počet
18	5	31
58.1	16.1	100.0

Průměrné hodnocení podle bodů
77 - D

í stavu



í péče



Hodnocení stavu a péče v MZCHÚ ve správě AOPK ČR							
č.	kód	kat.	název	stav	hodnota	stav kategorie	péče hodnota
1.	1659	PP	Bázlerova pískovna		61	P	71
2.	1524	PR	Borek u Domašova		92	VY	97
3.	1090	NPP	Borový		64	P	75
4.	3408	PR	Břidličná	x		x	x
5.	2434	PR	Bučina pod Františkovou myslivnou		78	D	82
6.	1581	PP	Častava		76	D	66
7.	1582	PP	Dalibůf		76	D	79
8.	5643	PR	Doubrava	x		x	x
9.	1527	PR	Filipovické louky		86	D	83
10.	2496	PR	Františkov		75	D	81
11.	1584	PR	Hejtmanka		61	P	64
12.	1252	NPP	Hrdibořické rybníky		68	P	81
13.	125	NPR	Hůrka u Hranic		76	D	75
14.	1585	PP	Hvězda		72	D	60
15.	2153	PP	Chebzí		84	D	81
16.	1663	PP	Chomoutovské jezero		71	D	69
17.	649	NPP	Jeskyňe Na Pomezí	x		x	x
18.	1586	PR	Kačení louka		80	D	82
19.	1697	PR	Kenický		74	D	66
20.	6125	NPP	Kosiřské lomy	x		x	x
21.	1684	PP	Kurfürstovo rameno		68	P	71
22.	1698	PR	Litovelské luhy		78	D	73
23.	5694	PP	Louka Na Miroslavi	x		x	x
24.	1189	PP	Malá Voda		60	P	58
25.	645	NPP	Na skále	x		x	x
26.	268	NPP	Na Špičáku		70	P	86
27.	2147	PR	Niva Branné		84	D	80
28.	1587	PR	Panenský les		80	D	76
29.	302	NPP	Park v Bílé Lhotě	x		x	x
30.	944	PP	Pasák		77	D	74
31.	5778	PP	Pfarrererb	x		x	x
32.	315	PR	Plané loučky		78	D	81
33.	1525	PR	Pod Slunečnou strání		92	VY	96
34.	5644	PP	Pod Templem	x		x	x
35.	1307	NPR	Praděd	x		x	x
36.	1526	PR	Rabštejn		80	D	83
37.	1188	NPR	Ramena řeky Moravy	x		x	x
38.	367	NPR	Rašeliniště Skřítek	x		x	x
39.	371	NPR	Rejvíz	x		x	x
40.	685	NPP	Růžičkuv lom		49	Š	48
41.	946	PP	Smrčina		78	D	70
42.	1952	PR	Sněžná kotlina		77	D	85
43.	684	NPP	Státní lom		64	P	60
44.	432	NPR	Šerák-Keprník	x		x	x
45.	440	NPR	Špraněk	x		x	x
46.	1953	PR	Šumárník		68	P	69
47.	1654	PP	Třesín	x		x	x
48.	452	NPP	Třesín	x		x	x

49.	1653	PP	U přejezdu		70	P		66
50.	2267	PP	U Senné cesty	x		x	x	
51.	1699	PR	U spálené	x		x	x	
52.	1592	PP	V Boukalovém		83	D		79
53.	545	NPP	Venušiny misky		84	D		91
54.	1137	NPR	Vrapáč		60	P		68
55.	945	PR	Vysoký vodopád		83	D		91
56.	523	NPP	Za hrnčířkou		79	D		73
57.	1701	PP	Za mlýnem	x		x	x	
58.	947	PP	Zadní Hutisko		81	D		75
59.	530	NPR	Zástudánčí	x		x	x	
60.	5646	PP	Zátrže	x		x	x	
61.	2231	NPP	Zbrašovské aragonitové jeskyně		91	VY		87
62.	539	NPR	Žebračka		76	D		80

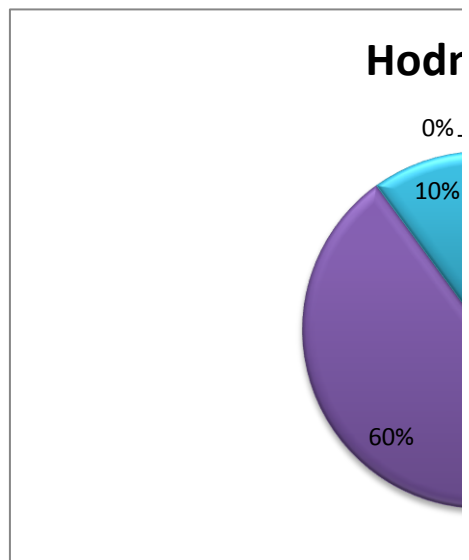
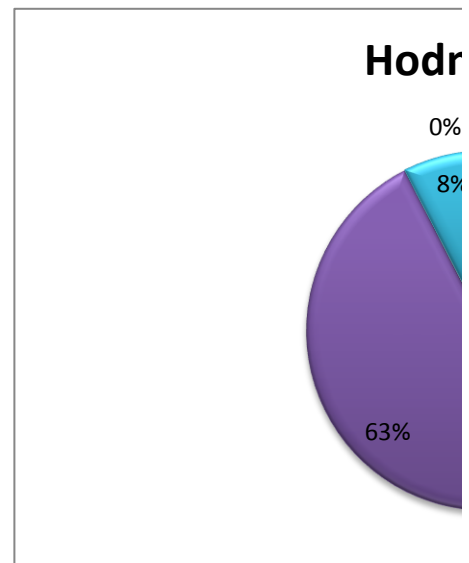
péče kategorie
D
VY
D
x
D
P
D
x
D
D
D
P
x
D
P
x
D
D
x
D
D
x
D
x
D
x
x
x
N
P
D
P
x
x
P
x
x

H stav	
0 - 30	velmi špatný (VŠ)
31 - 50	špatný (Š)
51 - 70	průměrný (P)
71 - 90	dobrý (D)
91 - 100	vynikající (VY)

H péče	
0 - 30	velmi špatná (VŠ)
31 - 50	nedostatečná (N)
51 - 70	průměrná (P)
71 - 90	dobrá (D)
91 - 100	vynikající (VY)

	H s	
	VŠ	Š
počet	0	1
%	0.0	2.5

	H p	
	VŠ	N
počet	0	1
%	0.0	2.5



P
x
x
D
VY
P
VY
D
x
D
x
x
D
D

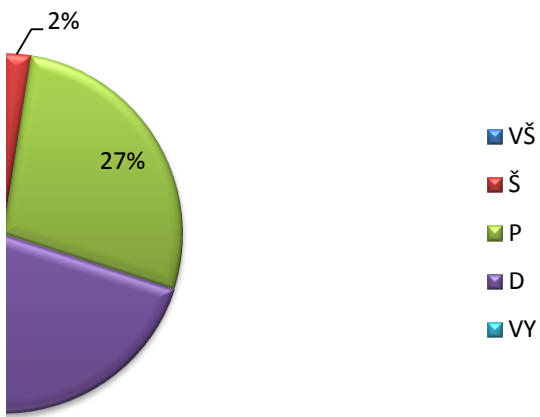
stav - výsledky			
P	D	VY	MZCHÚ počet
11	25	3	40
27.5	62.5	7.5	100.0

Průměrné hodnocení podle bodů
75,4 - D

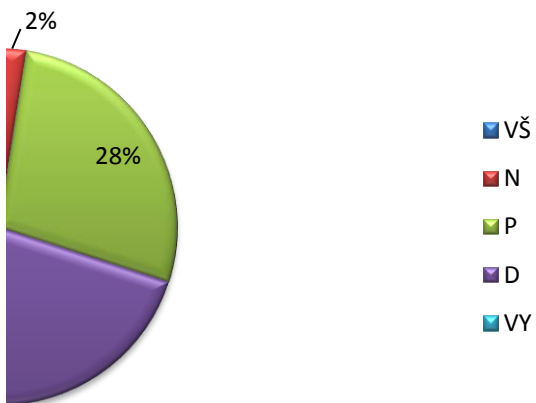
péče- výsledky			
P	D	VY	MZCHÚ počet
11	24	4	40
27.5	60.0	10.0	100.0

Průměrné hodnocení podle bodů
75,8 - D

ocenění stavu



ocenění péče



Souhrnné hodnocení stavu v MZCHÚ pod správou Olomouckého kraje

Hodnocení současného stavu				zachovalost	struktura	významné druhy	reprodukce	narušení obnovy	invazní a expanzivní druhy	skládky a odpad	jiné negativní vlivy	výsledné hodnocení stavu	
č.	kód	kat.	název										
1.	1456	PP	Hamerská stráň	5	5	n	5	5	5	5	5	100	VY
2.	650	PP	Vodopády Stříbrného potoka	5	n	n	n	n	5	4	5	97	VY
3.	1089	PP	Skalka pod Kaní horou	5	n	n	n	n	n	4	5	96	VY
4.	900	PP	Pavlečkova skála	5	4	4	4	n	5	5	4	88	D
5.	436	PR	Škrabalka	4	4	n	5	4	3	4	5	83	D
6.	1091	PP	Píšťala	4	n	n	n	n	n	3	5	82	D
7.	493	PR	Velká Kobylanka	4	4	n	5	3	5	4	4	82	D
8.	3371	PR	Terezké údolí	5	5	3	3	4	3	4	4	81	D
9.	445	PP	Těšice	4	4	n	4	5	3	5	3	80	D
10.	453	PP	Tučapská skalka	4	4	4	4	4	3	5	4	80	D
11.	1217	PP	Kozí Horka	4	4	n	4	4	4	5	3	79	D
12.	1731	PR	Malý Kosíř	4	5	4	4	4	2	4	3	79	D
13.	2129	PR	Přemyslovské sedlo	4	4	n	4	4	3	4	4	79	D
14.	1133	PR	Doubek	4	4	n	4	4	3	4	4	78	D
15.	232	PR	Malá Kobylanka	5	4	n	3	3	2	5	4	78	D
16.	461	PP	U Bílých hlin	4	4	4	4	4	3	5	3	78	D
17.	469	PP	U Strejčkova lomu	4	4	4	4	4	4	4	3	78	D
18.	2429	PP	Brániska	4	4	3	4	4	3	5	3	75	D
19.	1964	PR	Račí údolí	4	4	3	4	3	4	4	4	75	D
20.	1752	PP	Studený kout	4	4	4	4	4	2	4	3	75	D
21.	484	PP	V oboře	4	3	4	3	4	3	5	4	74	D
22.	1243	PP	Vápenice	4	4	4	4	4	2	3	3	74	D
23.	2491	PR	Dvorčák	4	3	n	4	3	3	5	4	73	D
24.	3419	PP	Malé laguny	3	5	4	4	4	3	2	2	71	D
25.	2440	PR	Bukoveček	4	3	n	4	2	4	5	3	70	P
26.	266	PP	Na Popovickém kopci	4	3	n	n	n	2	4	4	70	P
27.	2131	PP	Černé jezero	3	3	n	3	4	4	4	4	68	P
28.	210	PP	Lhotka u Přerova	3	3	n	n	n	3	4	4	66	P
29.	2471	PP	Čubernice	3	3	3	4	4	2	3	4	65	P
30.	1244	PR	Andělova zmola	4	2	n	3	3	2	4	4	63	P
31.	270	PP	Nad kostelíčkem	4	3	n	4	3	3	2	1	61	P
Aritmetický průměr				4.1	3.8	3.7	3.9	3.8	3.2	4.1	3.7	77.4	D

Souhrnné hodnocení péče v MZCHÚ pod správou Olomouckého kraje

Hodnocení péče				dokumentace	značení hranic	cesty	ochranné pásmo	omezování vnějších neg. vlivů	péče o obnovu	zásahy	dosahování cílů ochrany	výsledné hodnocení péče	
č.	kód	kat.	název										
1.	1089	PP	Skalka pod Kaní horou	5	4	n	5	5	n	5	5	98	VY
2.	1456	PP	Hamerská stráž	2	5	5	4	5	5	5	5	94	VY
3.	650	PP	Vodopády Stříbrného potoka	5	3	4	5	5	n	5	5	94	VY
4.	1091	PP	Píšťala	5	4	4	5	4	n	5	5	93	VY
5.	1964	PR	Račí údolí	5	5	4	5	4	4	5	5	93	VY
6.	2491	PR	Dvorčák	5	5	5	4	4	5	5	3	87	D
7.	436	PR	Škrabalka	2	5	5	5	4	4	5	4	86	D
8.	1133	PR	Doubek	5	4	4	4	5	4	4	4	84	D
9.	2129	PR	Přemyslovské sedlo	5	4	5	4	4	4	4	4	84	D
10.	453	PP	Tučapská skalka	5	4	5	4	4	4	4	4	84	D
11.	1731	PR	Malý Kosíř	5	3	4	2	4	5	5	4	82	D
12.	493	PR	Velká Kobylanka	5	5	4	4	4	3	4	4	80	D
13.	900	PP	Pavlečkova skála	3	4	5	3	4	4	4	4	79	D
14.	461	PP	U Bílých hlin	5	5	5	2	3	4	4	4	79	D
15.	469	PP	U Strejčkova lomu	5	5	4	3	3	4	4	4	79	D
16.	484	PP	V oboře	5	4	4	5	4	3	3	4	79	D
17.	2440	PR	Bukoveček	5	4	4	3	4	3	4	4	76	D
18.	232	PR	Malá Kobylanka	5	3	5	4	4	3	3	4	76	D
19.	2429	PP	Brániska	5	3	5	2	2	4	4	4	74	D
20.	2131	PP	Černé jezero	5	5	4	4	4	3	3	3	72	D
21.	3371	PR	Terezké údolí	2	4	3	3	2	4	5	4	72	D
22.	2471	PP	Čubernice	5	4	4	2	3	4	4	3	71	D
23.	1243	PP	Vápenice	5	4	4	1	2	4	4	4	71	D
24.	266	PP	Na Popovickém kopci	5	5	4	3	4	3	3	3	70	P
25.	270	PP	Nad kostelíčkem	5	4	4	4	3	2	3	4	70	P
26.	1217	PP	Kozí Horka	1	1	5	1	2	4	4	4	63	P
27.	445	PP	Těšice	5	2	4	3	3	3	4	2	63	P
28.	1752	PP	Studený kout	3	2	4	3	3	2	3	4	62	P
29.	3419	PP	Malé laguny	5	1	2	2	3	3	3	3	55	P
30.	1244	PR	Andělova zmola	2	2	4	2	3	3	2	3	54	P
31.	210	PP	Lhotka u Přerova	2	2	4	3	1	3	3	2	51	P
Aritmetický průměr				4.3	3.7	4.2	3.4	3.5	3.6	4.0	3.8	76.6	D

Souhrnné hodnocení stavu v MZCHÚ pod správou AOPK ČR

Hodnocení současného stavu				zachovalost	struktura	významné druhy	reprodukce	narušení obnovy	invazní a expanzivní druhy	skládky a odpad	jiné negativní vlivy	výsledné hodnocení stavu	
č.	kód	kat.	název										
1.	1524	PR	Borek u Domašova	5	4	n	5	4	4	5	5	92	VY
2.	1525	PR	Pod Slunečnou strání	5	4	n	5	4	5	4	5	92	VY
3.	2231	NPP	Zbrašovské aragonitové jeskyně	4	5	n	4	5	4	5	5	91	VY
4.	1527	PR	Filipovické louky	4	4	5	4	5	3	4	5	86	D
5.	2153	PP	Chebzí	4	4	5	4	4	4	5	4	84	D
6.	2147	PR	Niva Branné	5	4	4	5	4	3	3	4	84	D
7.	545	NPP	Venušiny misky	4	5	4	4	4	4	4	4	84	D
8.	1592	PP	V Boukalovém	4	4	n	4	4	5	5	4	83	D
9.	945	PR	Vysoký vodopád	4	4	n	5	4	3	4	5	83	D
10.	947	PP	Zadní Hutisko	4	4	n	n	n	3	4	5	81	D
11.	1586	PR	Kačení louka	4	4	5	4	4	4	5	2	80	D
12.	1587	PR	Panenský les	4	4	n	4	4	4	4	4	80	D
13.	1526	PR	Rabštejn	4	4	n	4	4	4	4	4	80	D
14.	523	NPP	Za hrnčířkou	4	4	4	4	4	2	5	4	79	D
15.	2434	PR	Bučina pod Františkovou myslivnou	4	3	n	4	4	4	4	5	78	D
16.	1698	PR	Litovelské luhy	4	4	n	4	3	4	4	4	78	D
17.	315	PR	Plané loučky	4	4	n	n	n	3	4	4	78	D
18.	946	PP	Smrčina	4	4	n	n	n	3	4	4	78	D
19.	944	PP	Pasák	4	4	n	4	3	2	4	5	77	D
20.	1952	PR	Sněžná kotlina	4	4	4	4	4	2	4	4	77	D
21.	1581	PP	Častava	4	4	5	4	3	3	3	3	76	D
22.	1582	PP	Daliboř	4	3	n	4	4	3	5	4	76	D
23.	125	NPR	Hůrka u Hranic	4	4	n	4	3	4	3	4	76	D
24.	539	NPR	Žebračka	4	4	n	5	3	4	3	3	76	D
25.	2496	PR	Františkov	3	3	n	4	4	4	5	5	75	D
26.	1697	PR	Kenický	4	4	n	4	3	3	3	4	74	D
27.	1585	PP	Hvězda	3	4	5	n	n	2	4	3	72	D
28.	1659	PP	Bázlerova pískovna	3	2	n	4	4	2	4	3	71	P
29.	1663	PP	Chomoutovské jezero	4	3	n	n	n	3	2	3	71	D
30.	268	NPP	Na Špičáku	3	3	4	4	4	4	4	3	70	P
31.	1653	PP	U přejezdu	3	3	n	4	3	4	5	4	70	P
32.	1252	NPP	Hrdibořické rybníky	4	3	4	3	4	3	2	3	68	P
33.	1684	PP	Kurfürstovo rameno	3	4	n	4	4	2	3	3	68	P
34.	1953	PR	Šumárník	3	3	n	4	4	3	5	3	68	P
35.	1090	NPP	Borový	3	3	4	4	2	3	4	3	64	P
36.	684	NPP	Státní lom	3	3	4	n	n	4	2	3	64	P
37.	1584	PR	Hejtmanka	3	3	n	4	3	3	2	3	61	P
38.	1189	PP	Malá Voda	3	3	n	n	n	3	3	3	60	P
39.	1137	NPR	Vrapáč	3	3	n	4	3	2	4	2	60	P

40.	685	NPP	Růžičkův lom	2	3	4	n	n	2	2	2	49	Š
			Aritmetický průměr	3.7	3.7	4.4	4.1	3.7	3.3	3.8	3.8	75.4	D

Souhrnné hodnocení péče v MZCHÚ pod správou AOPK ČR

Hodnocení péče				dokumentace	značení hranic	cesty	ochranné pásmo	omezování vnějších neg. vlivů	péče o obnovu	zásahy	dosahování cílů ochrany	výsledné hodnocení péče	
č.	kód	kat.	název										
1.	1524	PR	Borek u Domašova	5	5	5	5	5	4	5	5	97	VY
2.	1525	PR	Pod Slunečnou strání	5	4	5	5	5	4	5	5	96	VY
3.	545	NPP	Venušiny misky	5	5	4	4	4	4	5	5	91	VY
4.	945	PR	Vysoký vodopád	5	4	5	3	5	4	5	5	91	VY
5.	2231	NPP	Zbrašovské aragonitové jeskyně	5	4	4	5	4	4	5	4	87	D
6.	268	NPP	Na Špičáku	5	3	4	5	4	4	5	4	86	D
7.	1952	PR	Sněžná kotlina	5	5	5	4	4	4	4	4	85	D
8.	1527	PR	Filipovické louky	5	3	5	3	4	5	4	4	83	D
9.	1526	PR	Rabštejn	5	5	4	4	4	4	4	4	83	D
10.	2434	PR	Bučina pod Františkovou myslivnou	5	3	5	3	5	4	4	4	82	D
11.	1586	PR	Kačení louka	5	3	4	5	4	4	4	4	82	D
12.	2496	PR	Františkov	5	4	5	3	5	3	4	4	81	D
13.	1252	NPP	Hrdibořické rybníky	5	5	4	4	3	4	4	4	81	D
14.	2153	PP	Chebzí	5	4	4	4	4	4	4	4	81	D
15.	315	PR	Plané loučky	5	2	4	5	4	n	4	4	81	D
16.	2147	PR	Niva Branné	5	3	4	4	4	4	4	4	80	D
17.	539	NPR	Žebračka	2	5	3	4	4	4	5	4	80	D
18.	1582	PP	Daliboř	5	5	4	5	4	3	3	4	79	D
19.	1592	PP	V Boukalovém	5	2	5	5	4	4	3	4	79	D
20.	1587	PR	Panenský les	5	2	4	4	4	3	4	4	76	D
21.	1090	NPP	Borový	5	3	4	5	4	3	4	3	75	D
22.	125	NPR	Hůrka u Hranic	5	4	4	2	3	4	4	4	75	D
23.	947	PP	Zadní Hutisko	5	3	3	4	3	n	4	4	75	D
24.	944	PP	Pasák	5	4	4	3	5	3	4	3	74	D
25.	1698	PR	Litovelské luhy	5	2	4	3	4	4	3	4	73	D
26.	523	NPP	Za hrnčířkou	2	4	5	1	4	4	4	4	73	D
27.	1659	PP	Bázlerova pískovna	5	1	4	3	4	4	3	4	71	D
28.	1684	PP	Kurfürstovo rameno	5	1	5	4	3	3	3	4	71	D
29.	946	PP	Smrčina	5	4	4	4	3	n	3	3	70	P
30.	1663	PP	Chomoutovské jezero	2	2	4	4	3	n	3	4	69	P
31.	1953	PR	Šumárník	5	1	5	3	4	4	3	3	69	P
32.	1137	NPR	Vrapáč	5	5	3	4	3	3	3	3	68	P
33.	1581	PP	Častava	5	2	3	3	2	4	3	4	66	P
34.	1697	PR	Kenický	5	2	4	3	4	3	3	3	66	P
35.	1653	PP	U přejezdu	5	2	4	3	4	3	3	3	66	P
36.	1584	PR	Hejtmanka	5	3	3	4	3	4	2	3	64	P
37.	1585	PP	Hvězda	2	1	4	4	3	n	3	3	60	P
38.	684	NPP	Státní lom	5	4	3	4	2	n	3	2	60	P

39.	1189	PP	Malá Voda	1	1	n	4	4	n	3	3	58	P
40.	685	NPP	Růžičkův lom	4	3	2	2	2	n	3	2	48	N
			Aritmetický průměr	4.6	3.2	4.1	3.8	3.8	3.8	3.7	3.8	75.8	D