Příloha 47 – Technický výkres jezu Horka

1:200/200

ROZVINUTÝ POHLED NA OBJEKT JEZU 33, KM 108,630

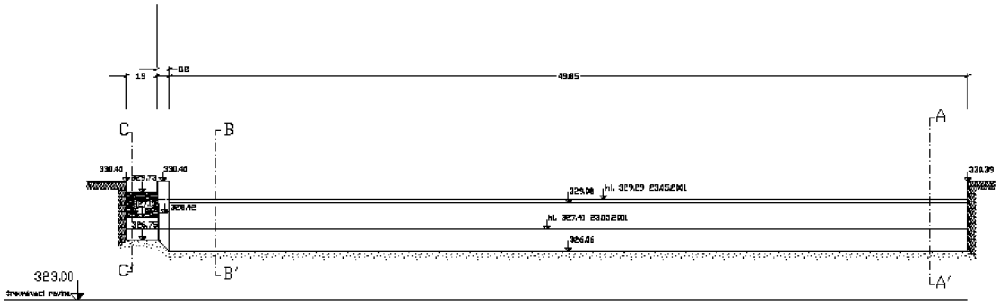

Řez B – B'

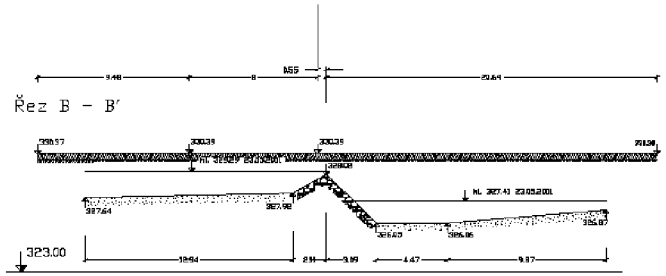

Řez C – C'

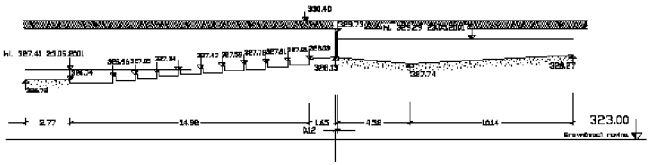

Řez A – A'

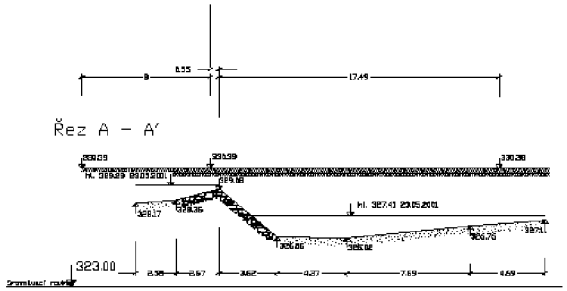

JEZOVÉ TĚLESO NA TOKU ŘEKY SÁZAVY
J 33 – ř. km 108,630

Popis objektu: Pevný kamenný jez s vorovou propustí ve správě PV Horka nad Sázavou

Pohled v měřítku 1:200/200

Výškový systém Bpv

Příloha 48 – Technický výkres jezu Černé Budy

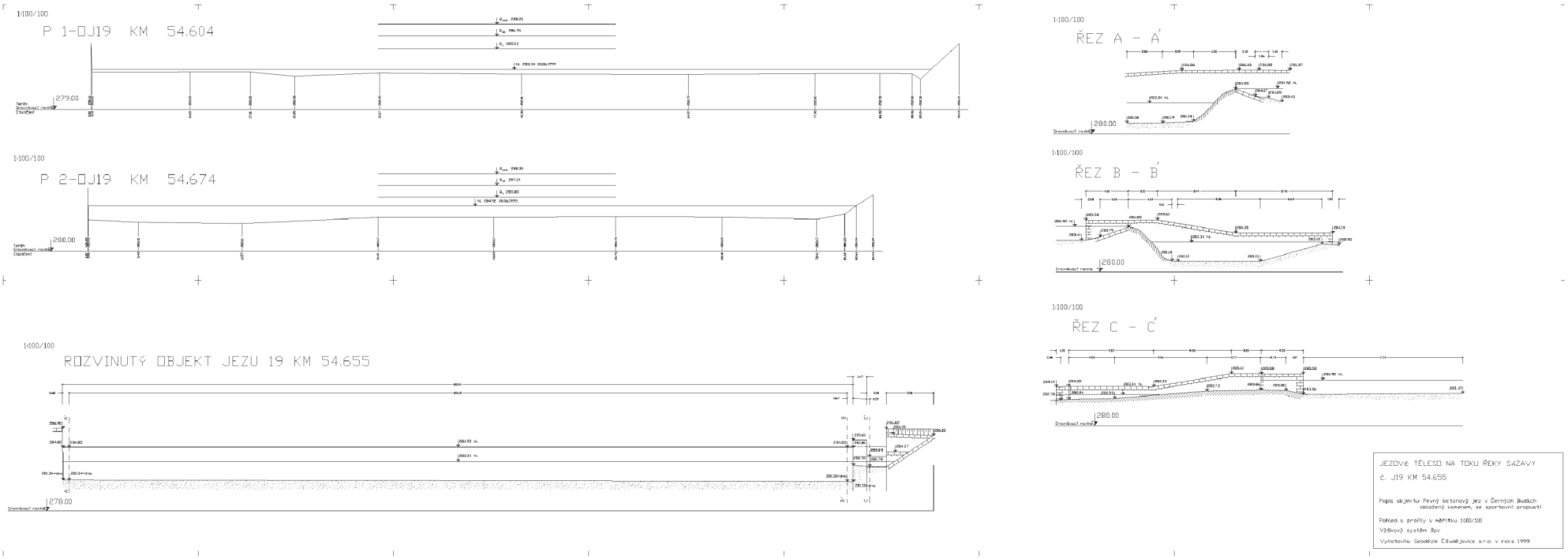

Příloha 49 – Technický výkres jezu Český Šternberk

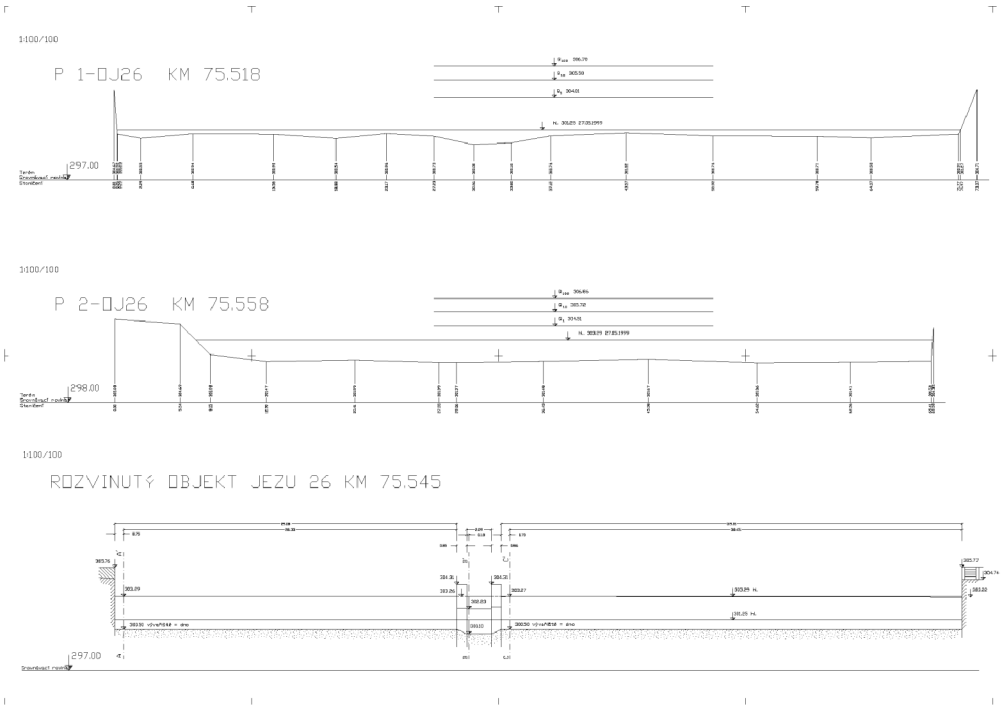

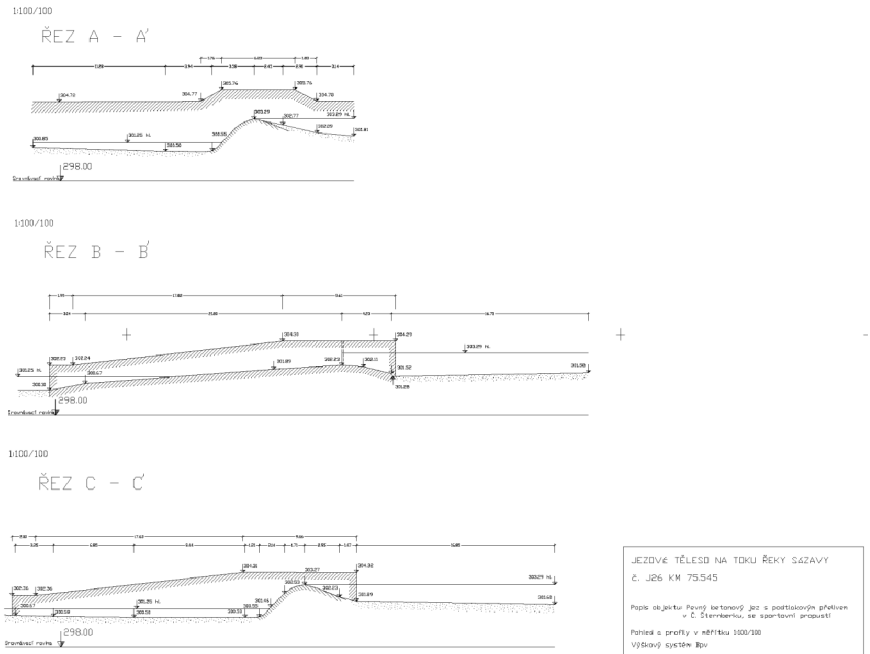

JEZOVÉ TĚLESO NA TOKU ŘEKY SÁZAVY

č. J26 KM 75.545

Popis objektu: Pevný betonový jez s podtlakovým přelivem v Č. Šternberku, se sportovní propustí

Pohledy a profily v měřítku 1:100/100

Výškový systém: Bpv

Vyhotovila: Geodézie Čáslav, spol. s r.o. v roce 1999

Příloha 50 – Technický výkres jezu Kaňov



Příloha 51 – Technický výkres jezu Rosenauer

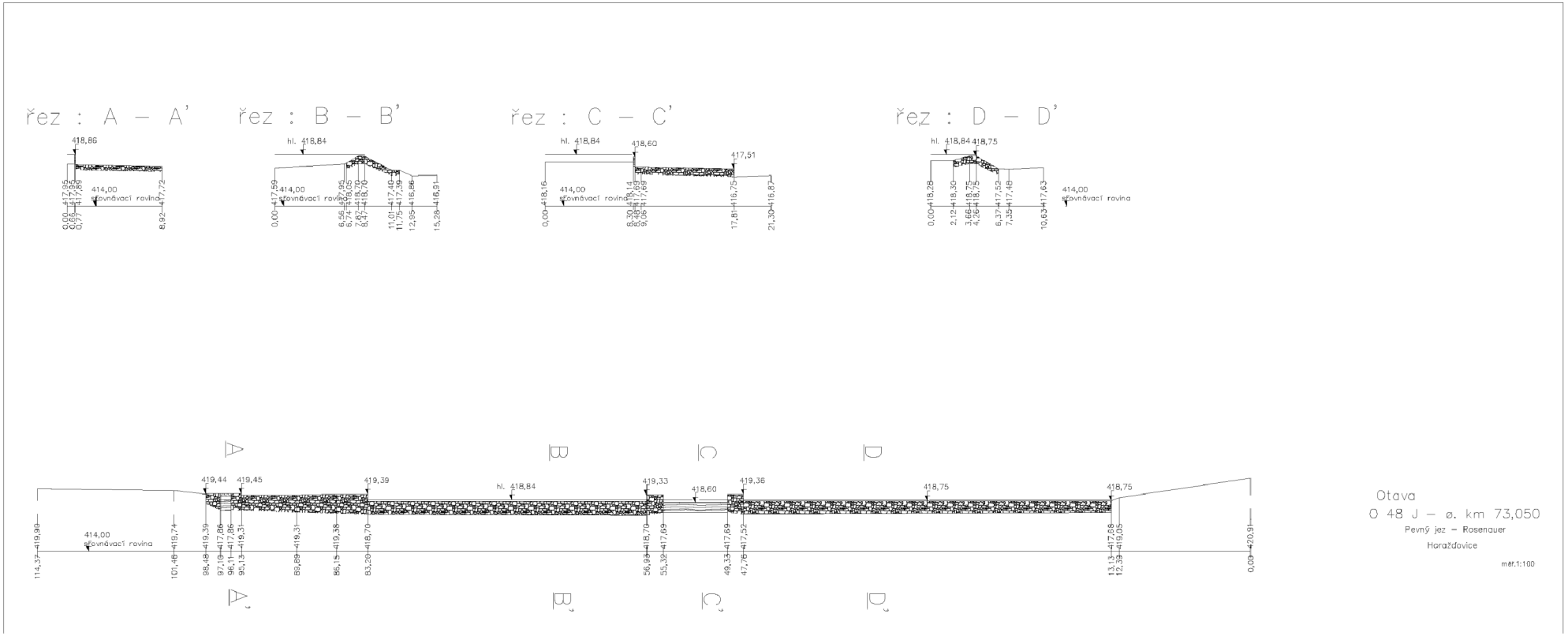

Příloha 52 – Technický výkres jezu Mrskoš

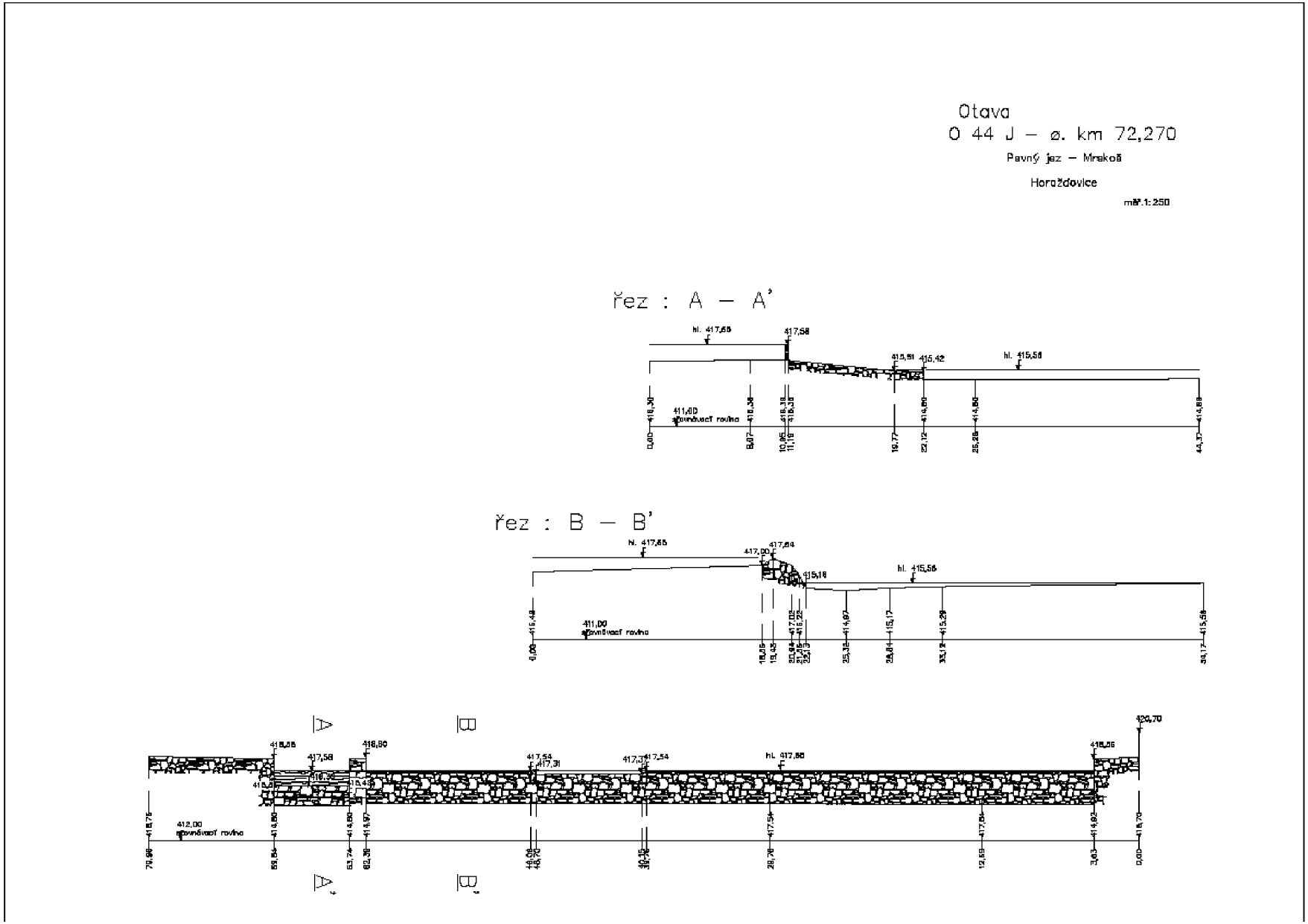

Příloha 53 – Technický výkres jezu Svaté Pole

..

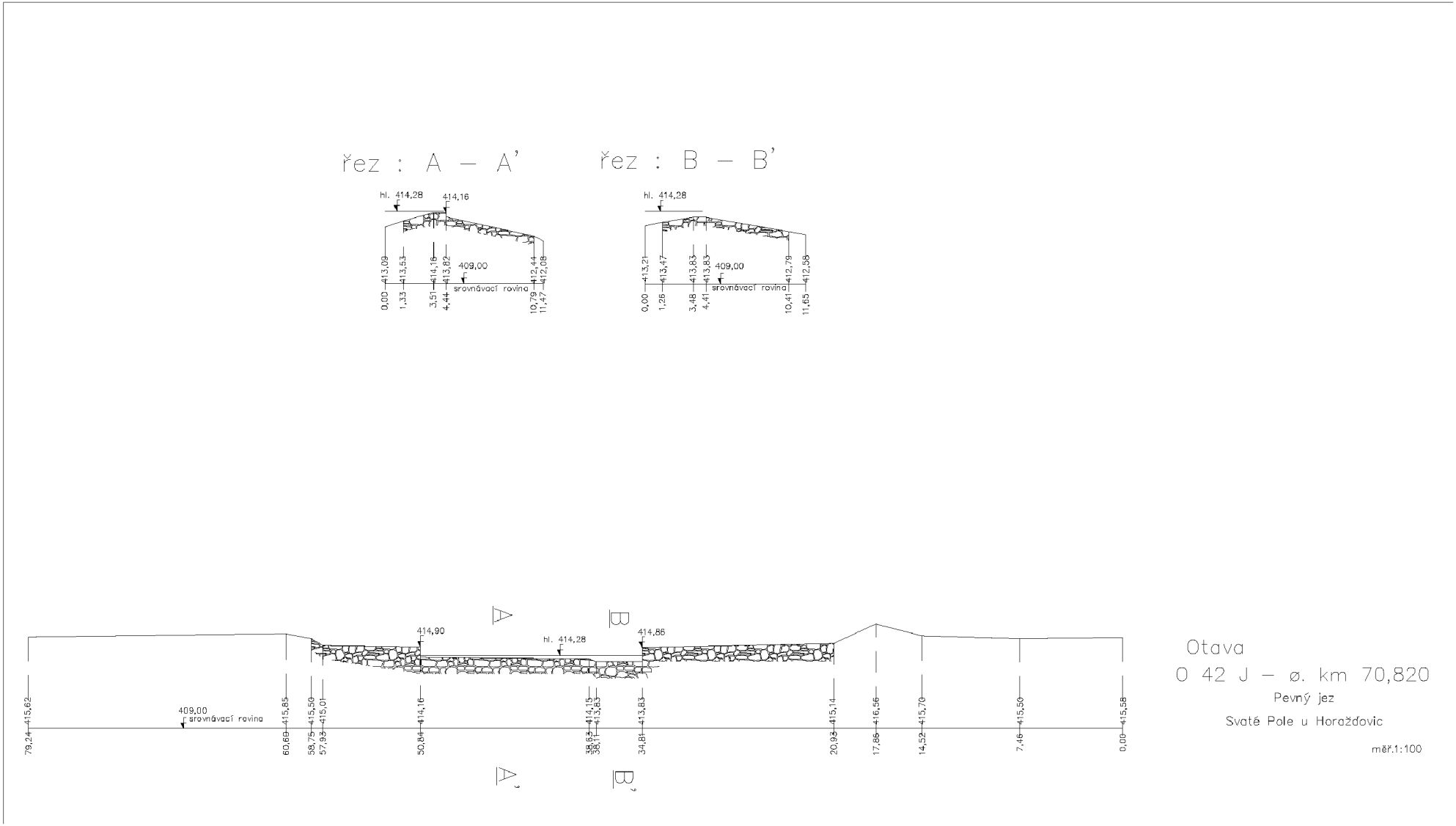

Příloha 54 – Technický výkres jezu Na Křemelce

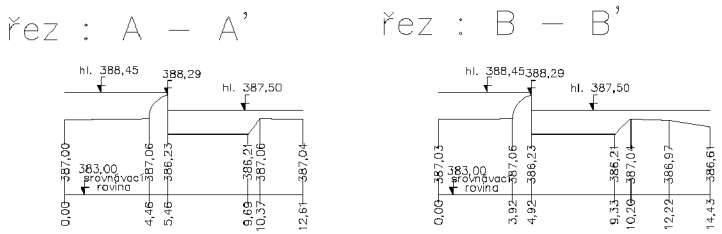

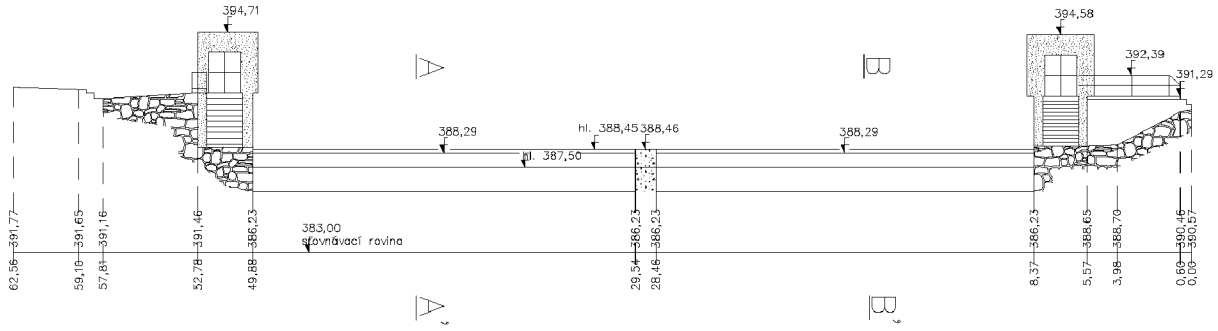

Otava

O 26 J – ø. km 53,914

Stabilizační jez pohyblivý

Strakonice

měř.1:100