

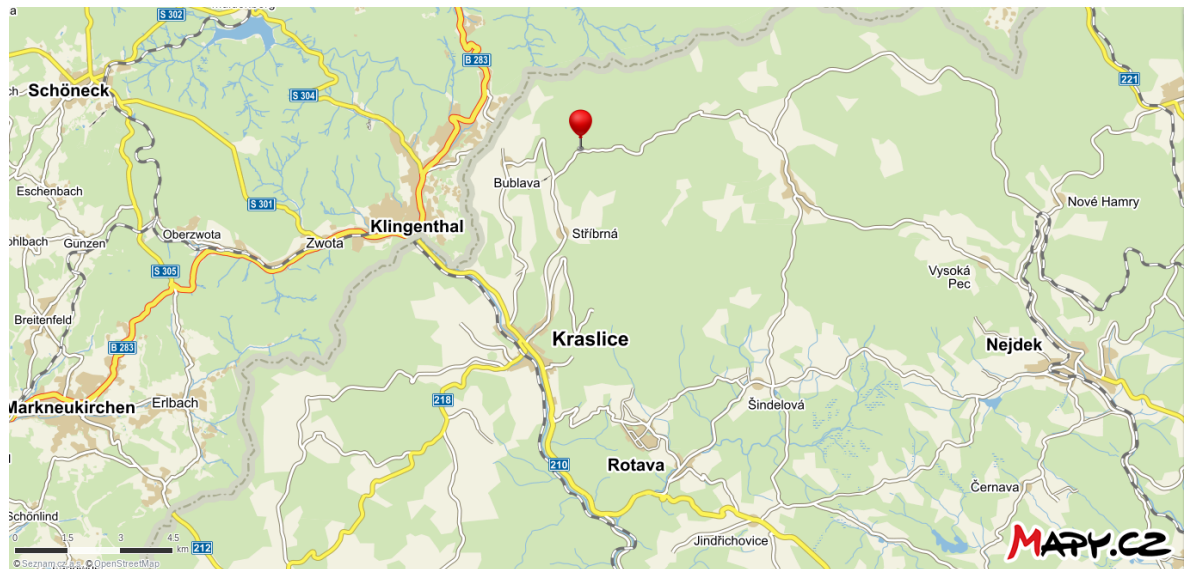
Příloha 1 - Klen v Nancy 104352



Fotografie pořízena: 15. 09. 2015, zdroj: vlastní



Fotografie pořízena: 15. 09. 2015, zdroj: vlastní



Zdroj: www.mapy.cz

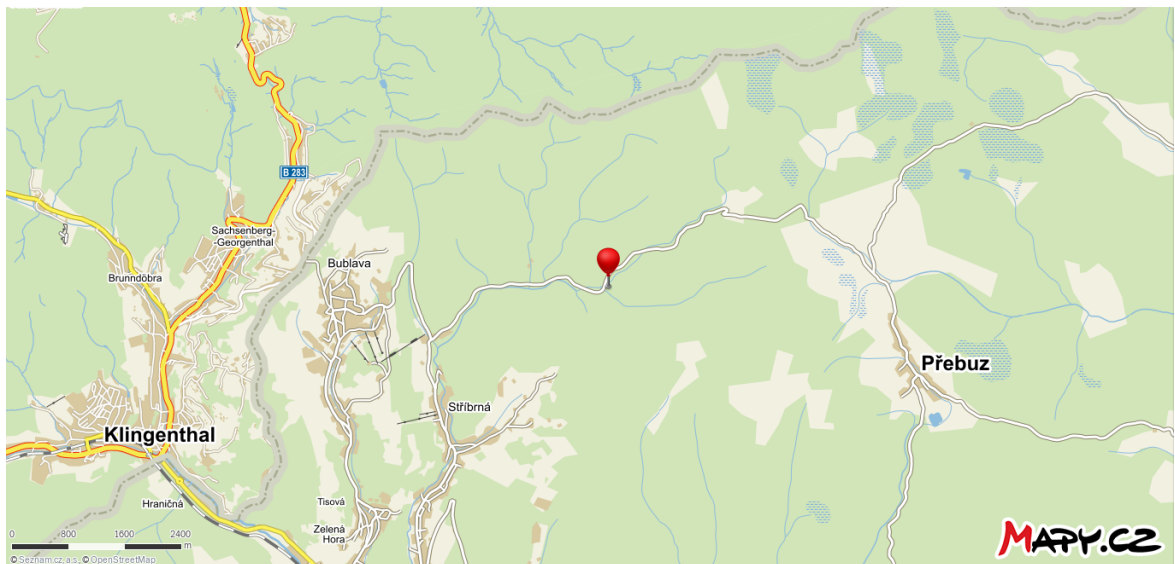
Příloha 2 - Klen Na konci světa 102273



Fotografie pořízena: 15. 09. 2015, zdroj: vlastní



Fotografie pořízena 15. 09. 2015, zdroj: vlastní



Zdroj: www.mapy.cz

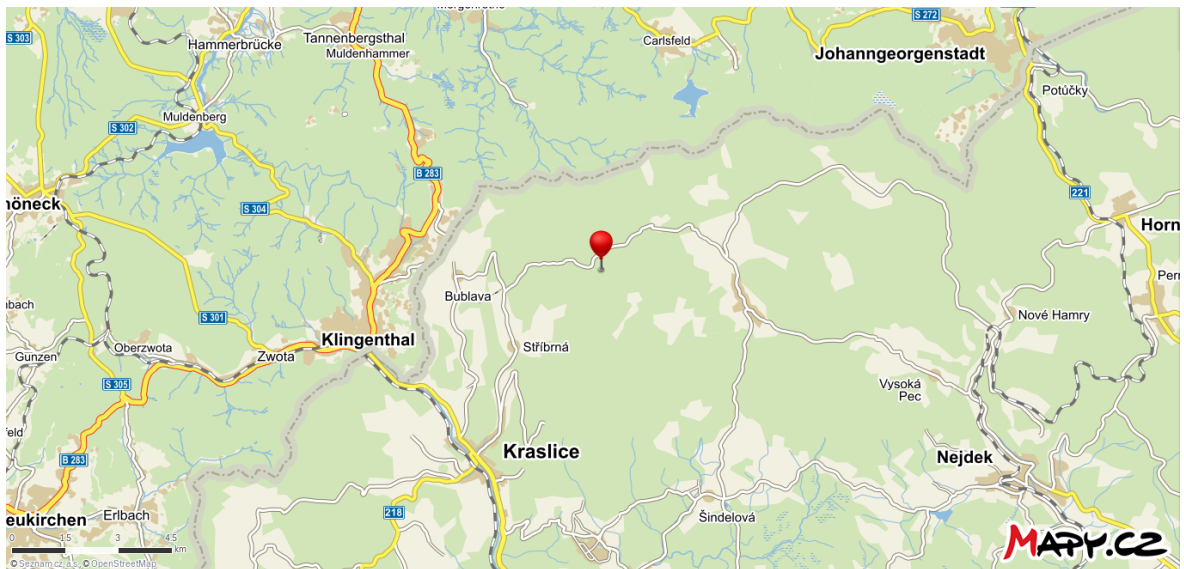
Příloha 3 - Jedle pod skálou v Nancy 104351



Fotografie pořízena: 15. 09. 2015, zdroj: vlastní



Fotografie pořízena: 15. 09. 2015, zdroj: vlastní



Zdroj: www.mapy.cz

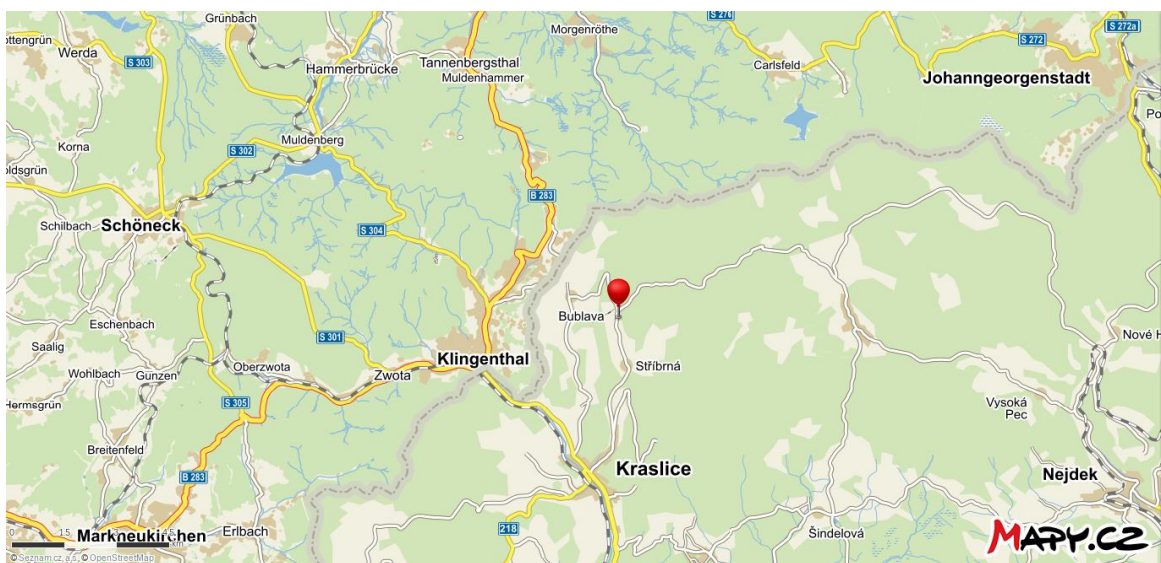
Příloha 4 - Modřín u Stříbrného potoka 104342



Fotografie pořízena: 12. 10. 2015, zdroj: vlastní



Fotografie pořízena: 12. 10. 2015, zdroj: vlastní




Zdroj: www.mapy.cz

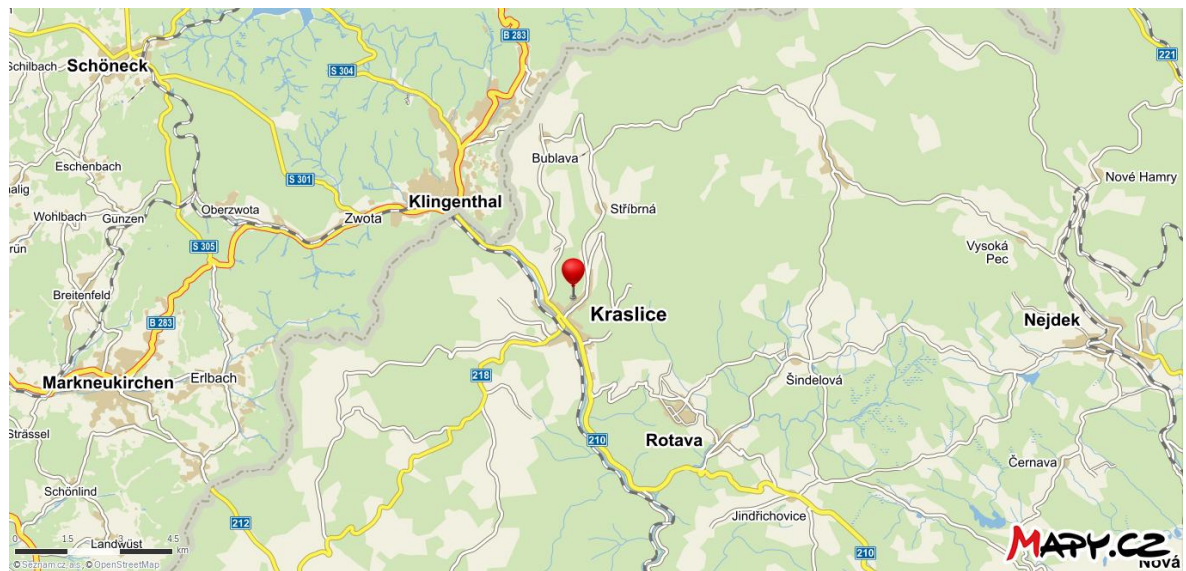
Příloha 5 - Klen u secesní vily 102290



Fotografie pořízena: 15. 09. 2015, zdroj: vlastní



Fotografie pořízena: 15. 09. 2015, zdroj: vlastní



Zdroj: www.mapy.cz

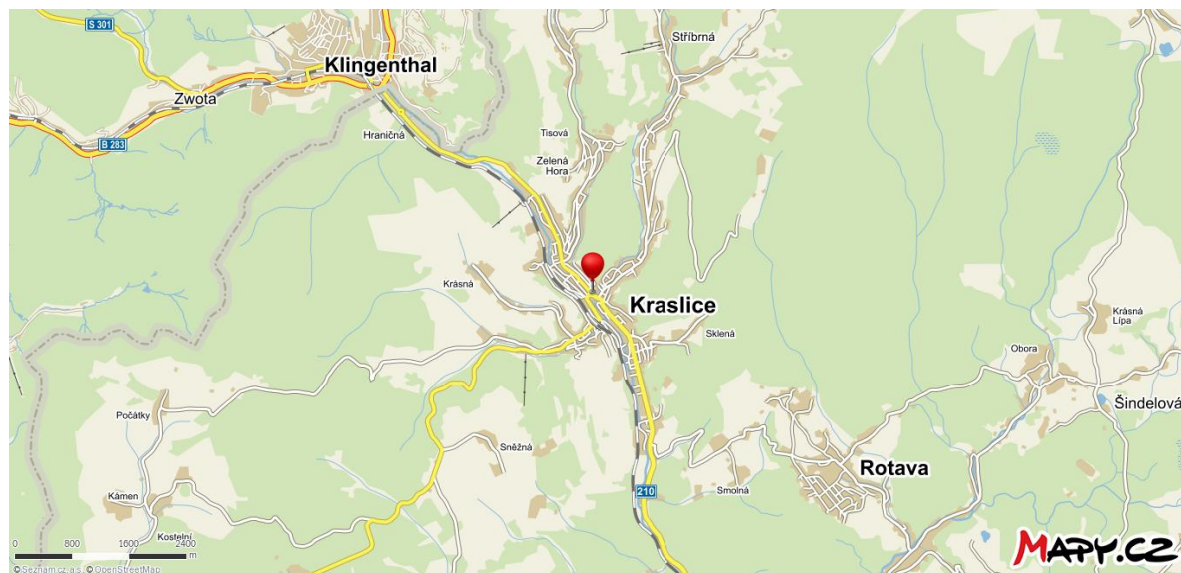
Příloha 6 - Císařské duby v Kraslicích 104820



Fotografie pořízena: 15. 09. 2015, zdroj: vlastní



Fotografie pořízena: 15. 09. 2015, zdroj: vlastní



Zdroj: www.seznam.cz

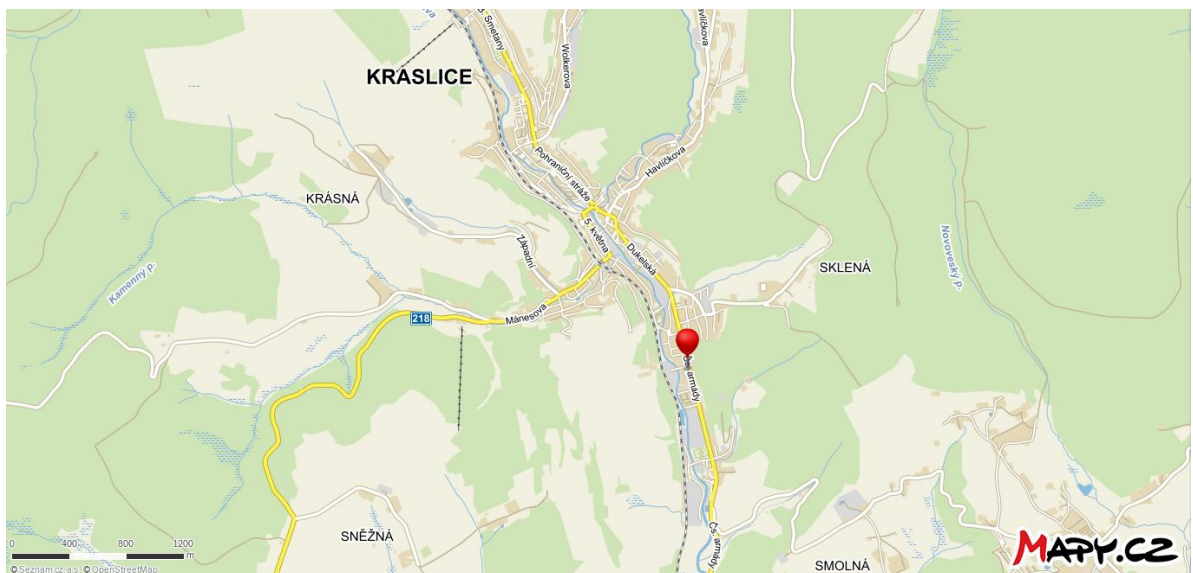
Příloha 7 - Borovice rumelská v Kraslicích 104819



Fotografie pořízena: 15. 09. 2015, zdroj: vlastní



Fotografie pořízena: 15. 09. 2015, zdroj: vlastní



Zdroj: www.seznam.cz

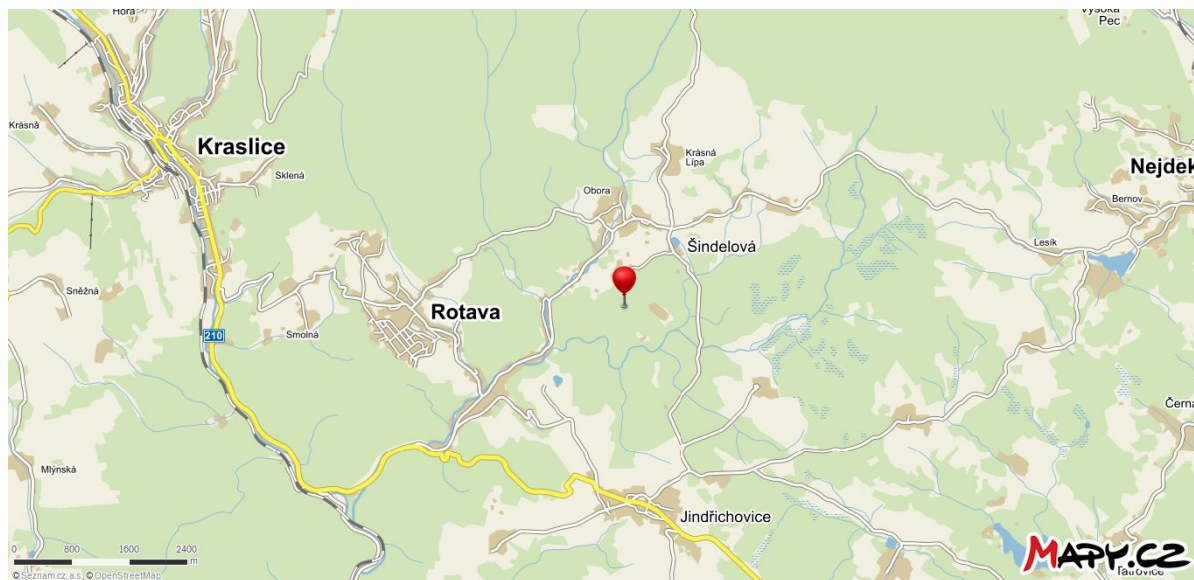
Příloha 8 - Dvojitý smrk u Šindelové 104818



Fotografie pořízena: 5. 10. 2015, zdroj: vlastní



Fotografie pořízena: 5. 10. 2015, zdroj: vlastní



Zdroj: www.seznam.cz

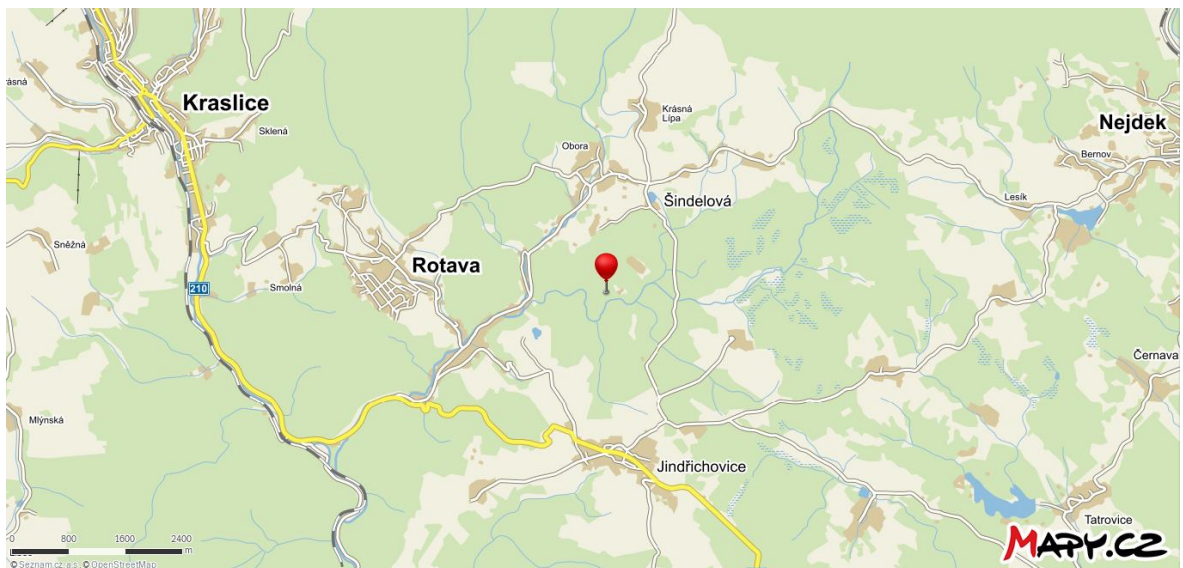
Příloha 9 - Vysoký smrk pod Favoritem 104816



Fotografie pořízena: 5. 10. 2015, zdroj: vlastní



Fotografie pořízena: 5. 10. 2015, zdroj: vlastní



Zdroj: www.seznam.cz

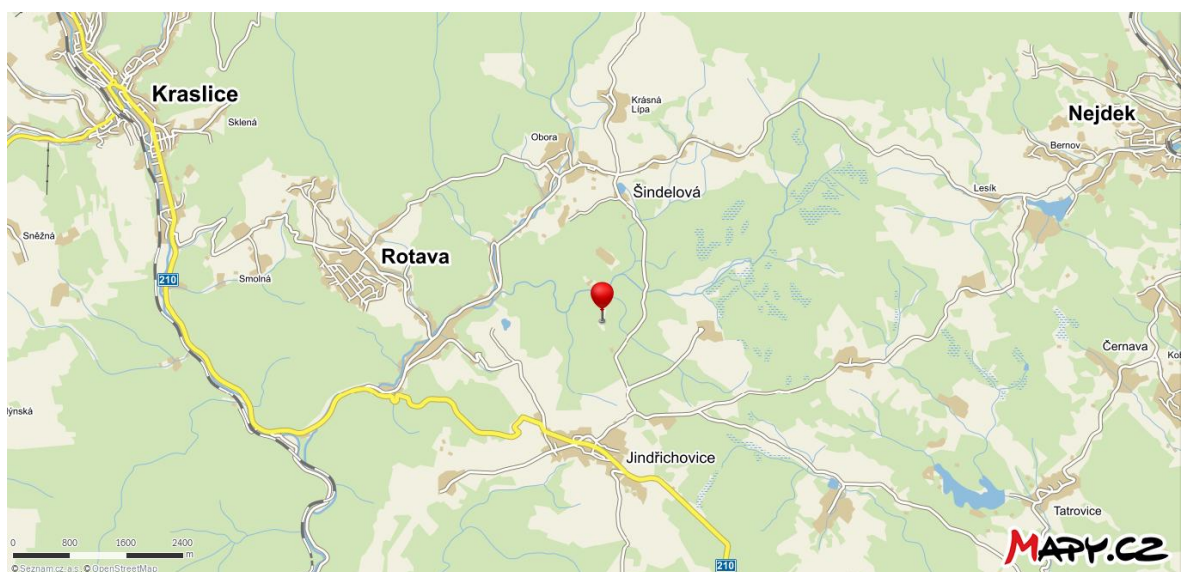
Příloha 10 - Modřiny u Favoritu 104341



Fotografie pořízena: 12. 10. 2015, zdroj: vlastní



Fotografie pořízena: 12. 10. 2015, zdroj: vlastní



Zdroj: www.mapy.cz

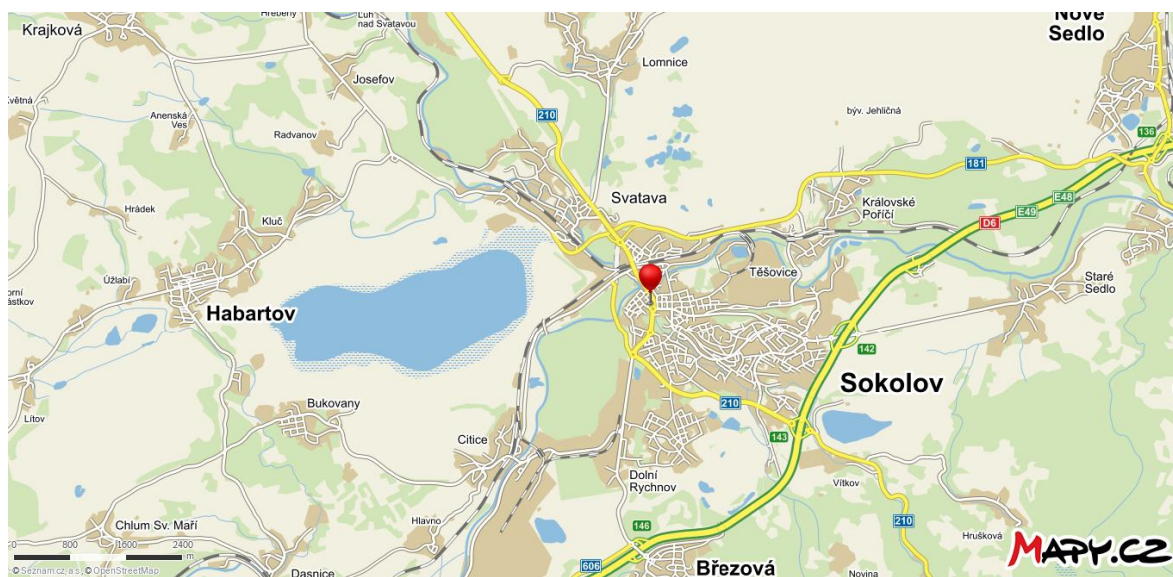
Příloha 11 - Topol u zámeckého parku 102285



Fotografie pořízena: 15. 09. 2015, zdroj: vlastní



Fotografie pořízena: 15. 09. 2015, zdroj: vlastní




Zdroj: www.mapy.cz

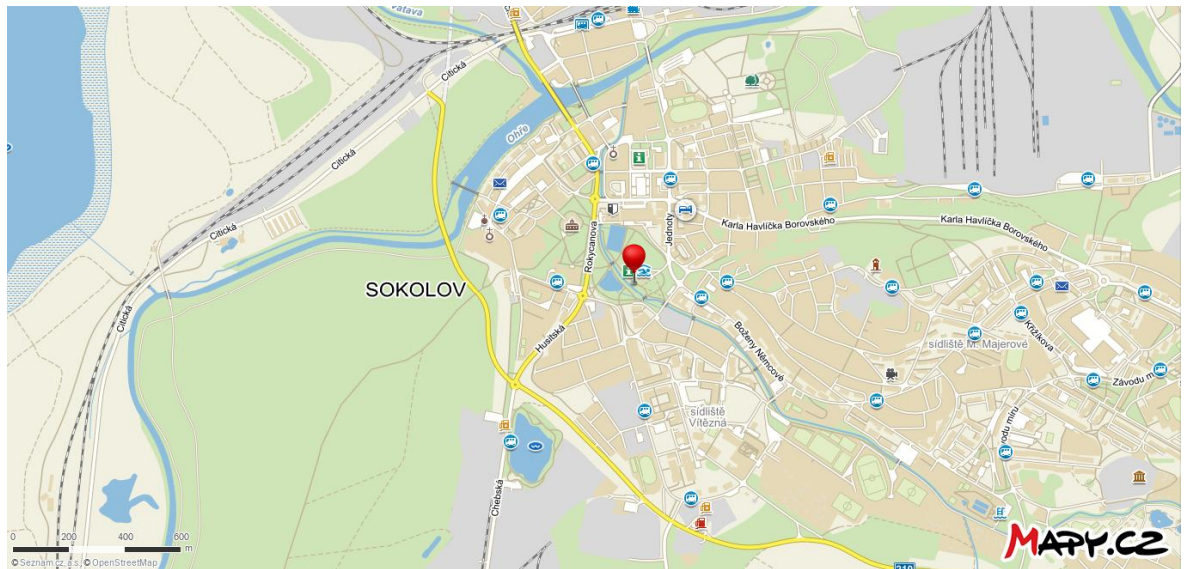
Příloha 12 - Stříbrný javor v Husových sadech 104811



Fotografie pořizte: 13. 09. 2015, zdroj: vlastní



Fotografie pořizte: 13. 09. 2015, zdroj: vlastní



Zdroj: www.mapy.cz

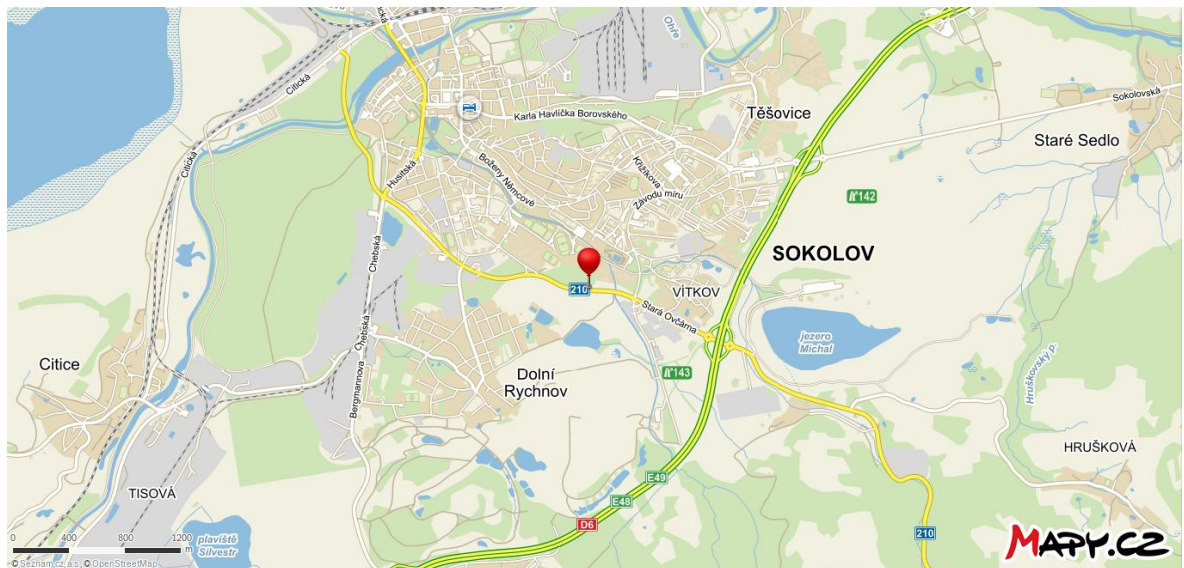
Příloha 13 - Jilm pod Starou Ovčárnou 105279



Fotografie pořízena: 13. 09. 2015, zdroj: vlastní



Fotografie pořízena: 13. 09. 2015, zdroj: vlastní




Zdroj: www.mapy.cz

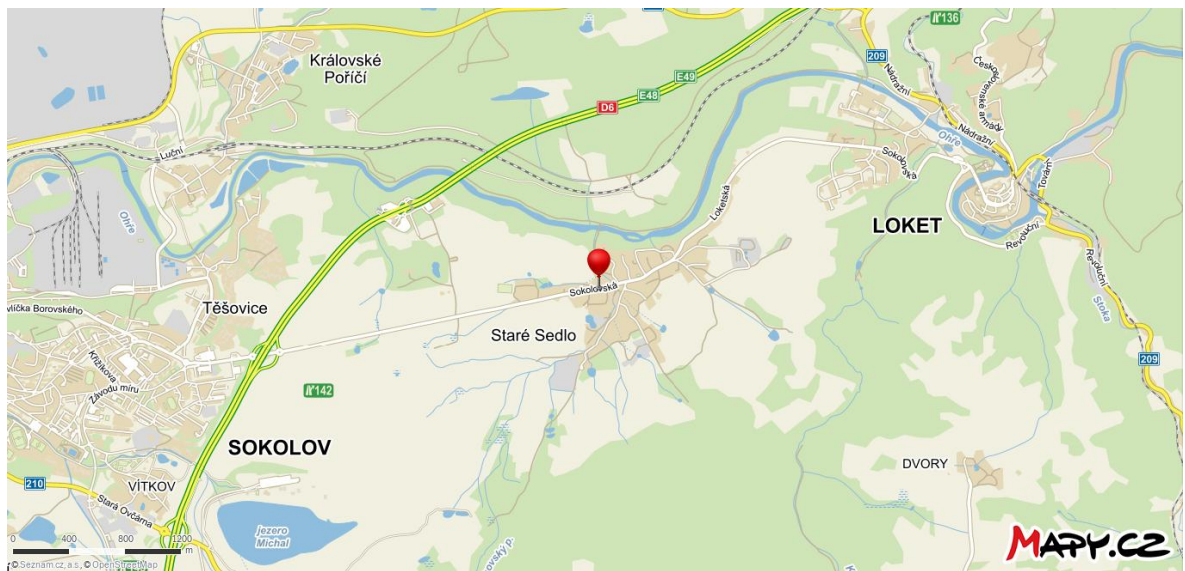
Příloha 14 - Dub ve Starém Sedle 102276



Fotografie pořízena 13. 09. 2015, zdroj: vlastní




Fotografie pořízena 13. 09. 2015, zdroj: vlastní



Zdroj: www.mapy.cz

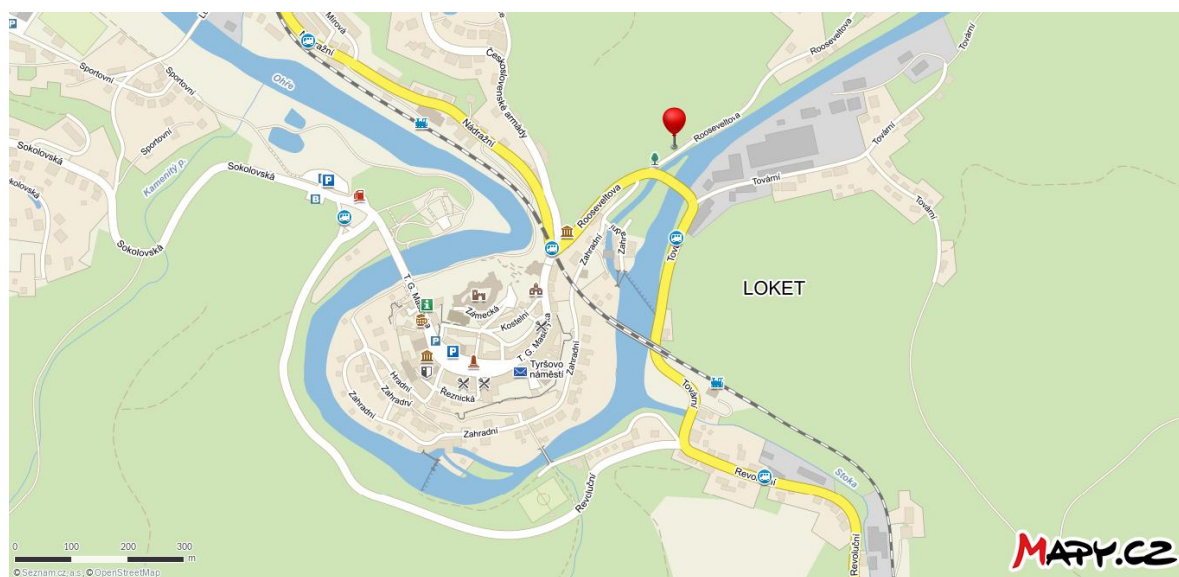
Příloha 15 - Břečťany v Lokti 102278



Fotografie pořízena 13. 09. 2015, zdroj: vlastní



Fotografie pořízena 13. 09. 2015, zdroj: vlastní



Zdroj: www.mapy.cz

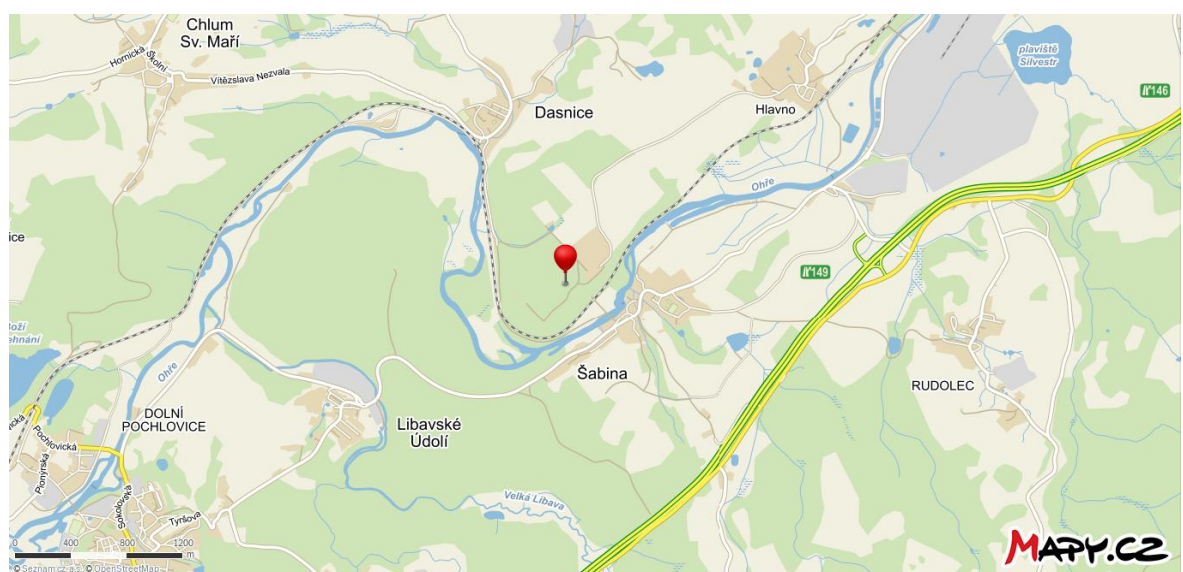
Příloha 16 - Zámecký dub v Chlumku 105139



Fotografie pořízena: 13. 10. 2015, zdroj: vlastní



Fotografie pořízena: 13. 10. 2015, zdroj: vlastní



Zdroj: www.mapy.cz

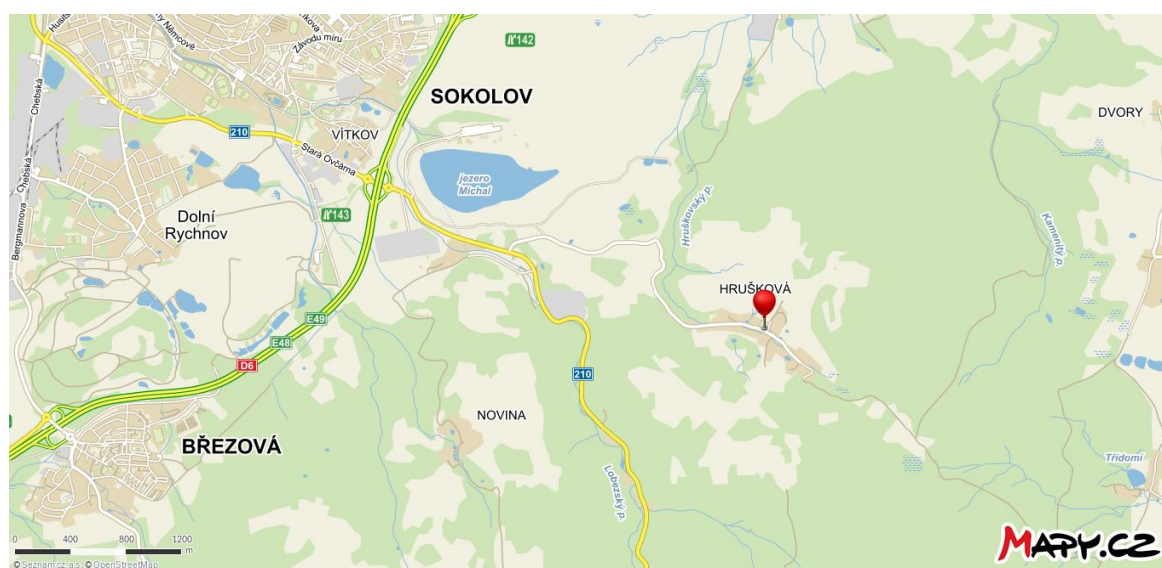
Příloha 17 - Lípa u pomníčku v Hruškové 104940



Fotografie pořízena: 12. 10. 2015, zdroj: vlastní



Fotografie pořízena: 12. 10. 2015, zdroj: vlastní



Zdroj: www.mapy.cz

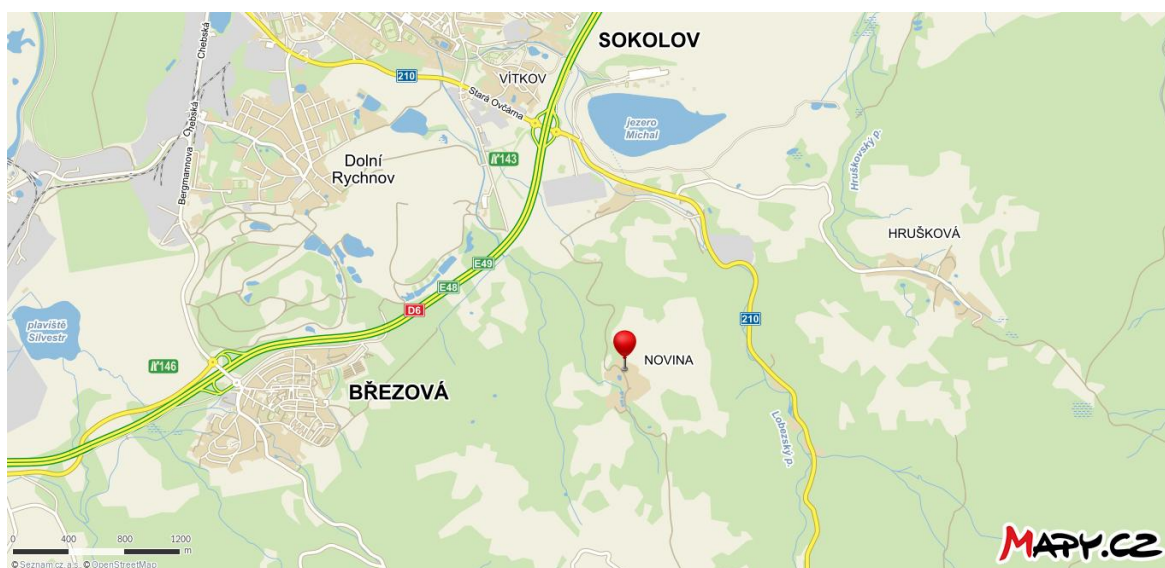
Příloha 18 - Dub na Novině 102274



Fotografie pořízena: 12. 10. 2015, zdroj: vlastní



Fotografie pořízena: 12. 10. 2015, zdroj: vlastní



Zdroj: www.mapy.cz

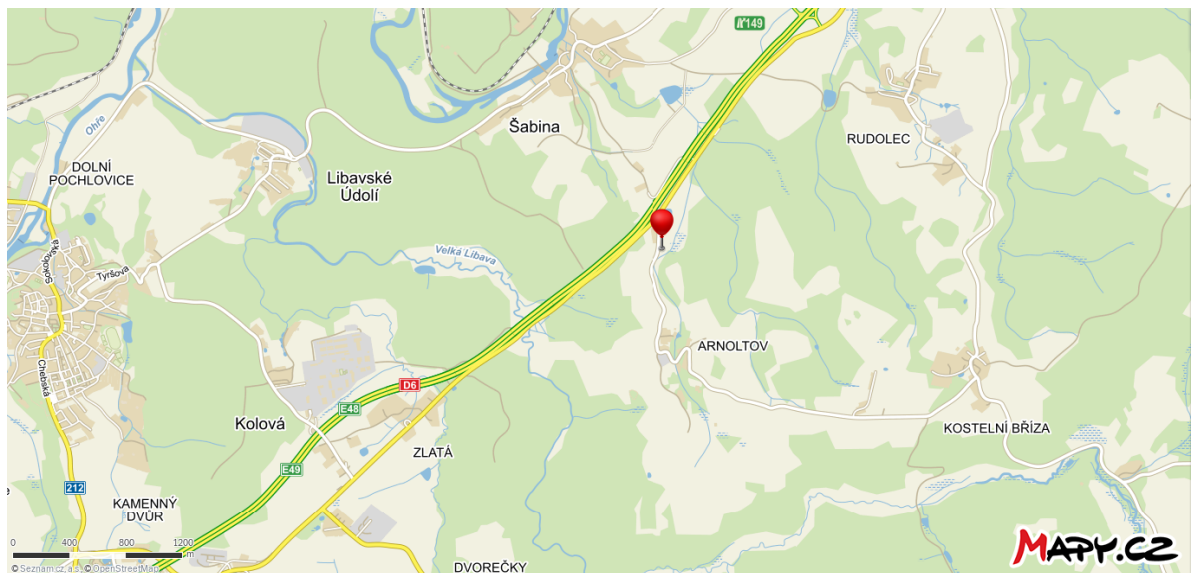
Příloha 19 - Bambasův dub 102284



Fotografie pořízena: 15. 09. 2015, zdroj: vlastní



Fotografie pořízena: 15. 09. 2015, zdroj: vlastní



Zdroj: www.mapy.cz

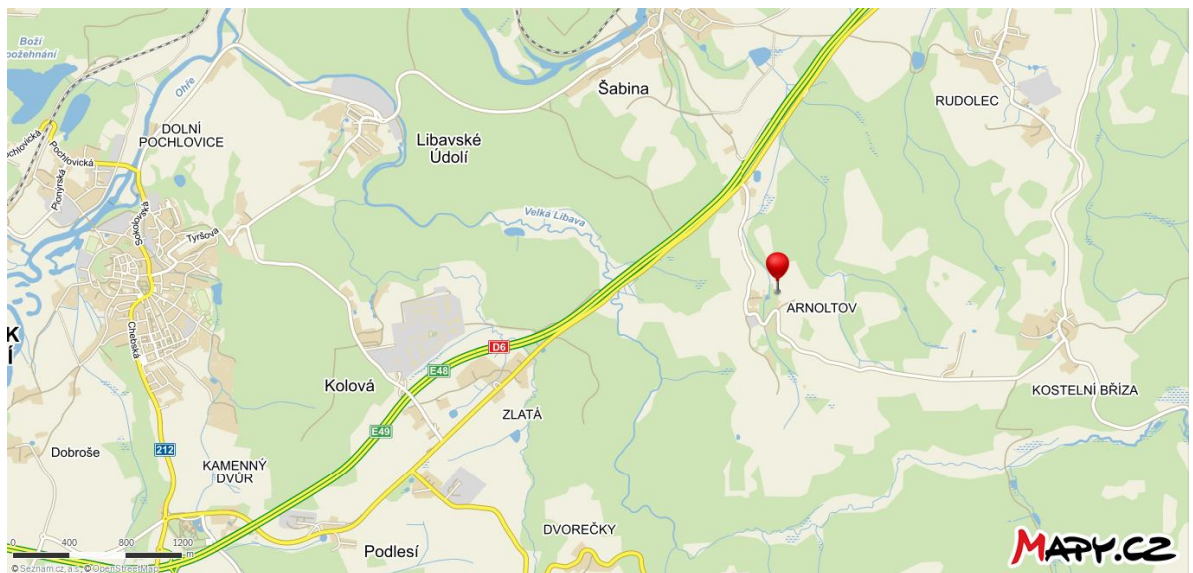
Příloha 20 - Lípa v Arnoltově 102283



Fotografie pořízena: 15. 09. 2015, zdroj: vlastní



Fotografie pořízena: 15. 09. 2015, zdroj: vlastní



Zdroj: www.mapy.cz

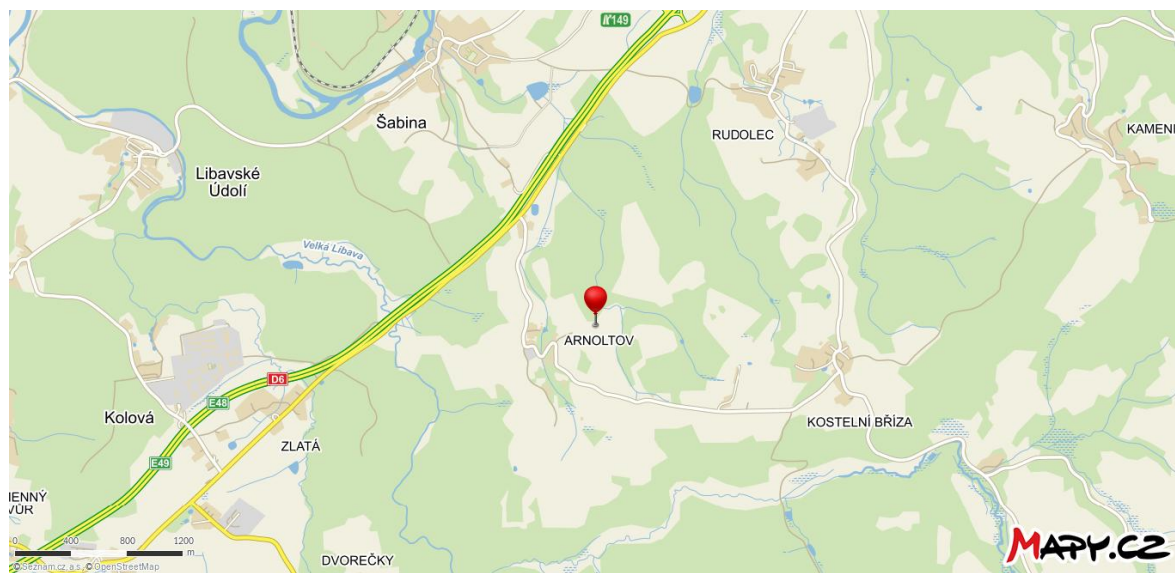
Příloha 21 - Javory v Arnoltově 105979



Fotografie pořízena: 15. 09. 2015, zdroj: vlastní



Fotografie pořízena: 15. 09. 2015, zdroj: vlastní



Zdroj: www.mapy.cz

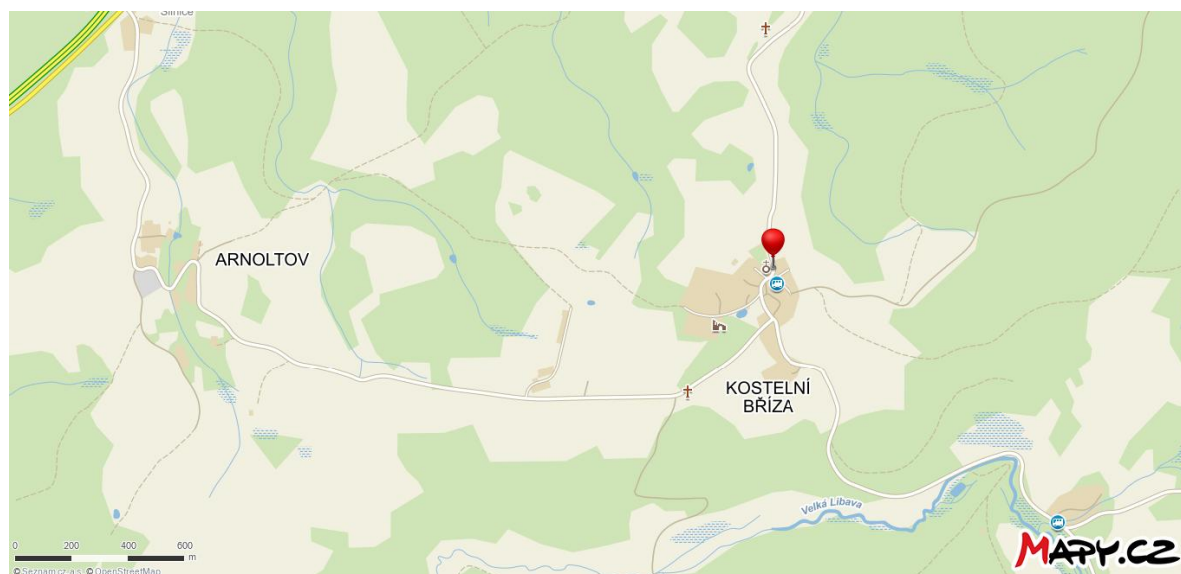
Příloha 22 - Lípa u kostela 102289



Fotografie pořízena: 15. 09. 2015, zdroj: vlastní



Fotografie pořízena: 15. 09. 2015, zdroj: vlastní

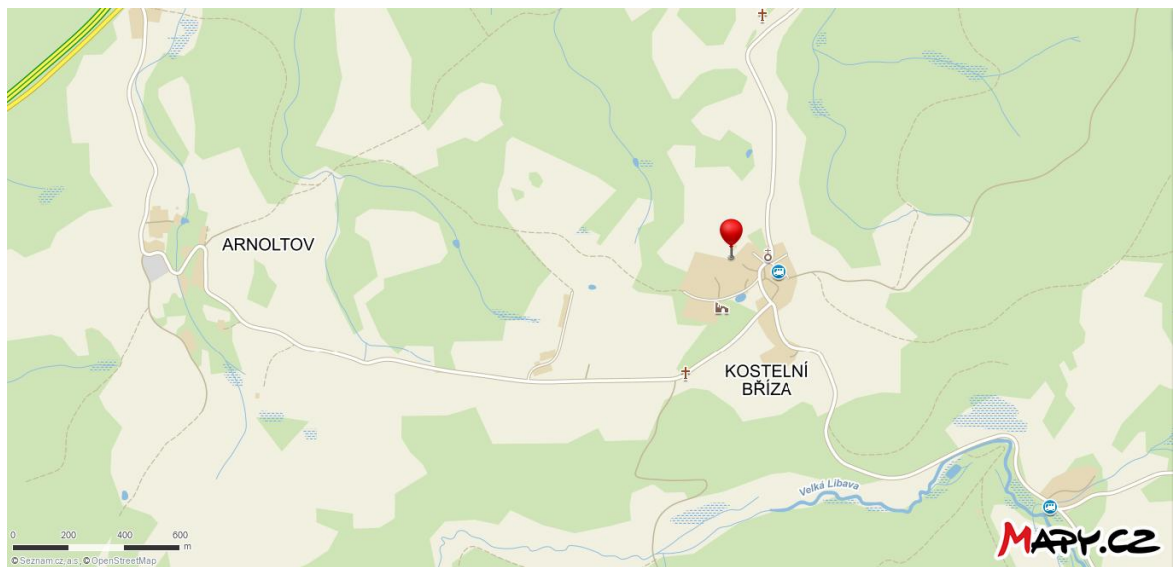


Zdroj: www.mapy.cz

Příloha 23 - Kleny v Kostelní Bříze 102282



Fotografie pořízena: 12. 10. 2015, zdroj: vlastní



Zdroj: www.mapy.cz

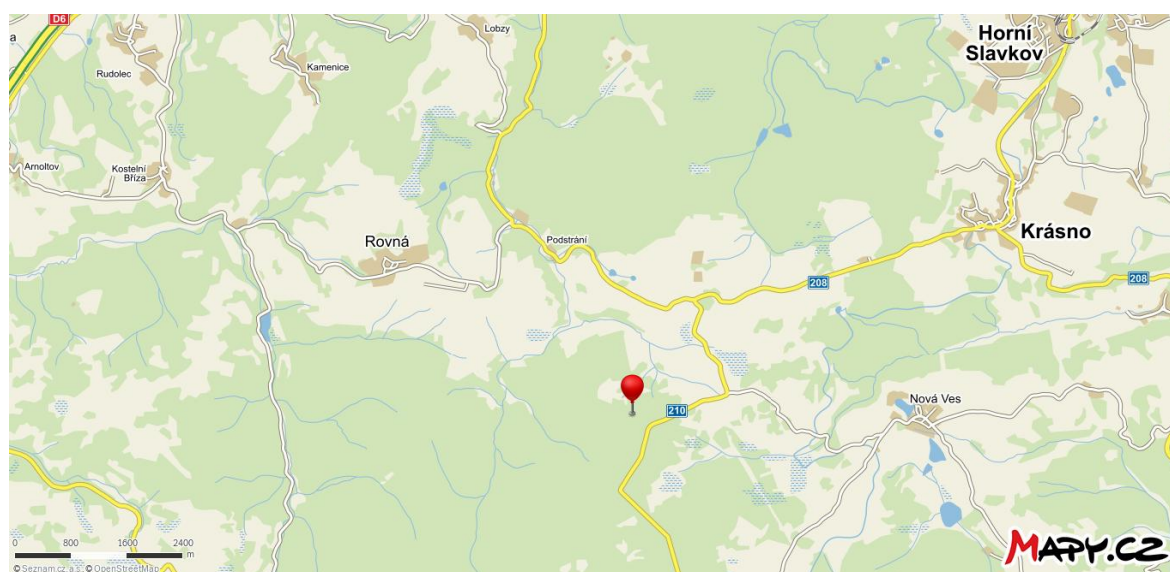
Příloha 24 - Jilm u Leistnerovy hájovny 105983



Fotografie pořízena: 12. 10. 2015, zdroj: vlastní



Fotografie pořízena: 12. 10. 2015, zdroj: vlastní



Zdroj: www.mapy.cz

Příloha 25 – **Návrh ošetření památného stromu „Jilm pod starou ovčárnou“**



„JILM POD STAROU OVČÁRNOU“

NÁVRH OŠETŘENÍ PAMÁTNÉHO STROMU
CENOVÁ KALKULACE

2014

1. Zadání

Předmětem zadání od MÚ Sokolov bylo zpracování kalkulace na provedení zásahu dle soudně znaleckého posudku ing. Kolaříka. Výsledkem tahové zkoušky resp. reakcí na její výsledek je doporučení obvodové redukce koruny cca o 3 m, včetně lokální redukce větví vyčnívajících z habitu. Námi kalkulovaný zásah vychází ze zmiňovaného posudku.

2. Terminologie

- ♦ **Redukční řez - obvodová redukce koruny** : redukce horních partií koruny s účelem snížení těžiště a zlepšení statických poměrů ošetřovaného stromu. Redukce dle pravidel na odbočku správné tloušťky a doporučený průměr řezu.

JILM POD STAROU OVČÁRNOU

Taxonomické údaje

Druh : jilm drsný – *Ulmus glabra* Huds.

Obvod : 379 cm

Výška : cca 20 m

Lokalizace: Strom roste na pravém okraji silnice spojující Starou Ovčárnu s Dolním Rychnovem v k.ú. Sokolov.

Stanoviště:

V pravé krajnici ve směru k Sokolovu, silnice je hustě frekventovaná. Stanoviště lze označit jako nevhodné.

Doporučený postup ošetření:

Doporučuji provedení obvodové redukce viz závěry po provedení tahové zkoušky. Zásah bude proveden pomocí vysokozdvíhné plošiny MP 27. Vzhledem k velkému počtu projíždějících automobilů je potřeba při vlastním zásahu zajistit bezpečnost silničního provozu poučenými osobami nebo využít ke spolupráci složky PČR.

Ošetřením stromu bude zajištěna jeho provozní bezpečnost a perspektiva.

Vhodný termín ošetření: vegetační období 2014

Kalkulace ošetření:

Položka	jedn.	Počet jedn.	Jedn. cena	Cena celkem
pronájem MP 27	Hod	4	850,00 Kč	3 400,00 Kč
doprava	Km	20	36,00 Kč	720,00 Kč
práce na MP	2 prac.	8	450,00 Kč	3 600,00 Kč
rež.	Hod	3	190,00 Kč	570,00 Kč
lezení	1prac	4	450,00 Kč	1 800,00 Kč
rež.	Hod	1,5	190,00 Kč	285,00 Kč
zabezpečení silnice	Hod	4	380,00 Kč	1 520,00 Kč
rež.	Hod	1,5	190,00 Kč	285,00 Kč
úklid větví	Hod	8	380,00 Kč	3 040,00 Kč
rež.	Hod	3	190,00 Kč	570,00 Kč
doprava Iveco	km	238	13,00 Kč	3 094,00 Kč
cesta	hod	3	250,00 Kč	750,00 Kč
celkem				19 634,00 Kč
21% DPH				4 123,14 Kč
Celkem včetně DPH				23 757,14 Kč


KOMPLEXNÍ PÉČE O DŘEVINY A ZELENĚ
PROSTROM Bohemia s.r.o.
Železniční 18, 326 00 Pízeň ①
IČ: 26376717, DIČ: CZ26376717

Zpracoval: Ing. Zdeněk Kovářík

Příloha 26 – **Žádost o poskytnutí finančních prostředků v rámci Programu péče o krajinu**

Číslo akce :

ŽÁDOST
o poskytnutí finančních prostředků v rámci Programu péče o krajinu
v roce **2014**
- Podprogram pro zlepšení dochovaného přírodního a krajinného prostředí

A. Žadatel :

Úplný název (jméno a příjmení žadatele, je - li žadatel fyzická osoba):

Město Sokolov

Adresa : **Rokycanova 1929, Sokolov** PSČ : **356 01**

Bankovní ústav (včetně pobočky): **ČESKÁ NÁRODNÍ BANKA, Pobočka Plzeň, Husova 10, 305 67 Plzeň**

IČ: **00259586**

Číslo účtu : **94-417391/0710**

DIČ: **CZ00259586**

Rodné číslo : ---

Typ subjektu:

podnikatelská fyzická osoba	podnikatelská právnická osoba	NNO - občanské sdružení, obecně prospěšná společnost, církevní právnické osoby		PO- příspěvková organizace	OSS- organizační složka státu
politická strana, hnutí	nepodnikatelská fyzická osoba	jiný podnikatelský subjekt	jiná nezisk. organizace, nadace, zájmová organizace, odbory	obec	magistrát

Statutární orgán práv.osoby (jméno, příjmení, funkce) : **Ing. Zdeněk Berka - starosta**

Telefon: **359 808 111**

Fax: **359 808 300**

e-mail: **epodatelna@mu-sokolov.cz**

Osoba pověř. jednáním o finančním příspěvku (jméno, příjmení funkce): **Bc. Linda Tomeszová, referent odboru životního prostředí**

Telefon: **359 808 166**

Fax: **359 808 300**

e-mail: **linda.tomeszova@mu-sokolov.cz**

Žadatel je / není plátcem DPH: ******)

Předmět činnosti žadatelského subjektu (dle obch. rejst. nebo živnost.listu): **obec**

Vzhledem k předmětu činnosti si žadatel ~~může~~ – **nemůže** odečíst DPH na vstupu (zákon č. 235/2004 Sb., o dani z přidané hodnoty, ve znění pozdějších předpisů)

B. Předmět žádosti

Název akce: **Ošetření památného stromu „Jilm pod Starou Ovčárnou“**

Předmět podpory (číslo a název – v pořadí dle objemu prací, označení nosného předmětu podpory): **B.2 Péče o krajinné prvky, B.2 b) Péče o památné stromy, jejich skupiny a stromořadí a další významné stromy, jejich skupiny a stromořadí**

Kraj: **Karlovarský**

kat.území: **Sokolov**

Obec s rozšířenou působností: **Sokolov**

Obec: **Sokolov** pozemky (p.p.č.): **4110/1**

C. Popis a zdůvodnění opatření :

V rámci uvedené akce je navrženo provedení odborného ošetření památného stromu „Jilm pod Starou Ovčárnou“. Jedná se o ošetření dřeviny, jehož nezbytnost byla zjištěna provedenou tahovou zkouškou, s cílem zajištění její dlouhodobé perspektivy a provozní bezpečnosti z důvodu její bezprostřední blízkosti u frekventované komunikace.

D. Výše požadovaných finančních příspěvků

Požadovaný údaj	Celkem	Z toho v r. 2014
Celkové náklady akce (***)	23.757	23.757
Vlastní prostředky žadatele (***)	0	0
Požadovaný příspěvek z prostředků MŽP (***)	23.757	23.757
Uznané náklady- základ 100 % pro výpočet procenta přidělené dotace (****)		
Přidělená dotace v Kč (****)		
Přidělená dotace v procentech (****)		

Prohlašuji, že veškeré údaje jsem do žádosti a jejích příloh uvedl pravdivě a jsem si vědom toho, že uvedení nepravdivých údajů je důvodem k odnětí dotace, pokud mi bude přiznána.

Prohlašuji, že souhlasím se zveřejněním údajů o žadateli, předmětu podpory a výši podpory.

Prohlašuji, že na realizaci výše uvedených opatření neuplatňuji žádný další nárok na podporu podle čl. 2, bodu 3 směrnice.

Souhlasím se zpracováním výše uvedených osobních údajů pro potřeby administrace Žádosti o poskytnutí finančních prostředků v rámci Programu péče o krajinu v roce 2014 a s jejich uchováním pro potřeby evidence Žádostí o poskytnutí finančních prostředků v rámci Programu péče o krajinu po dobu 10 let následujících po roce podání Žádosti. Zpracovávat a uchovávat osobní údaje bude Ministerstvo životního prostředí a Agentura ochrany přírody a krajiny ČR.

V Sokolově dne 13.3.2014

.....

(jméno, podpis)

Sběrné místo potvrzuje převzetí (doručení) žádosti

V dne
(razítko, podpis)

Sběrné místo potvrzuje věcnou a formální úplnost žádosti

V dne
(razítko, podpis)

Přílohy žádosti

1. Zdůvodnění předmětu žádosti, včetně objasnění efektu navrhovaného opatření.
2. Dokumentace navrhovaného opatření včetně položkového rozpočtu
 - 2.1 Návrh na ošetření památného stromu „Jilm pod Starou Ovčárnou“ a cenová kalkulace, PROSTROM Bohemia s.r.o.
 - 2.2 znalecký posudek zpracovaný Ing. Jaroslavem Kolaříkem za účelem zhodnocení provozní bezpečnosti památného stromu pomocí tahové zkoušky
3. Doklady k prokázání vlastnického vztahu, snímky z katastrální mapy, souhlasy a pověření vlastníků:
 - 3.1 výpis z KN pro pozemek p.č. 4110/1 k.ú. Sokolov
 - 3.2 snímek z KM s vyznačením dřeviny na pozemku p.č. 4110/1 k.ú. Sokolov
 - 3.3 čestné prohlášení, souhlas a pověření Karlovarského kraje.
4. Časový harmonogram prací.
5. Vyjádření místně a věcně příslušného orgánu ochrany přírody.

Příloha 27 – **Rozhodnutí č. KV37/2014 o poskytnutí finančních prostředků v rámci Programu péče o krajinu**

PPK - úst.

http://www.nature.cz/intranet/ppk/print_ppk.php?sablona=ROZH

**ROZHODNUTÍ č. KV37/2014 O POSKYTNUTÍ FINANČNÍCH PROSTŘEDKŮ
V RÁMCI PROGRAMU PÉČE O KRAJINU V ROCE 2014
- Podprogram pro zlepšení dochovaného přírodního a krajinného prostředí**
Rozhodnutí vydává: Ministerstvo životního prostředí
Vršovická 65, 100 10 Praha 10

Název akce: **Ošetření památného stromu Jilm pod Starou Ovčárnou**

Místo akce (vě. k.ú.): pozemková parcela č. 4110/1, katastrální území Sokolov

Příjemce finančních prostředků:
Město Sokolov, Rokycanova 1929, 35601 Sokolov
IČO: 00259586
zastoupen: Ing. Zdeněk Berka, starosta
tel. 359808111

Bankovní ústav: Česká národní banka, pobočka Plzeň
Číslo účtu: 94-417391/0710

Předmět podpory (číslo a název): **B2 Péče o krajinné prvky**

Priznaná podpora: **100 % uznaných nákladů do výše podpory 23 757,00 Kč**

Příjemce dotace je plátee DPH

Vypracoval: Bc. Radek Fišer, dne 14.5.2014,
SCHKO Slavkovský les a KS Karlovy Vary

Schválil: Ing. Jindřich Horáček Ph.D., vedoucí střediska, dne 14.5.2014
(podpis, razítko)

Nedílnou součástí tohoto rozhodnutí jsou přiložené podmínky pro čerpání finančních prostředků ze státního rozpočtu obsažené v Příloze č. 1 k Rozhodnutí č. KV37/2014 o poskytnutí finančních prostředků v rámci Programu péče o krajinu v roce 2014 - Podprogram pro zlepšení dochovaného přírodního a krajinného prostředí.

Příloha č. 1 k Rozhodnutí č. KV37/2014 o poskytnutí finančních prostředků v rámci Programu péče o krajinu v roce 2014 – Podprogram pro zlepšení dochovaného přírodního a krajinného prostředí

Podmínky pro čerpání finančních prostředků ze státního rozpočtu

1. Příjemce finančních prostředků jako žadatel se souhlasem vlastníka pozemku pozemková parcela č. 4110/1, katastrální území Sokolov obdrží na základě tohoto Rozhodnutí č. KV37/2014 o poskytnutí finančních prostředků v rámci Programu péče o krajinu v roce 2014 - Podprogram pro zlepšení dochovaného přírodního a krajinného prostředí (dále jen „rozhodnutí“) na předmět podpory B2 finanční prostředky do výše 100 % uznaných nákladů, nejvýše však 23 757,00 Kč, a to za provedení níže uvedených činností v zájmu zlepšení přírodního prostředí. Příjemce, který je plátcem DPH, nemůže z dotace platit DPH, kterou si může odečíst na vstupu (zákon č. 235/2004 Sb., o dani z přidané hodnoty, ve znění pozdějších předpisů). Finanční prostředky se poskytují z Programu péče o krajinu v souladu se směrnicí MŽP č. 6/2012 pro poskytování finančních prostředků v rámci Programu péče o krajinu v letech 2012 - 2014 (dále jen „směrnice“).

Finanční prostředky budou uvolněny převodem finančních prostředků na účet příjemce podpory po převzetí prací a odsouhlasení způsobu jejich provedení sběrným místem.

2. Příjemce je povinen řídit se směrnicí.
3. Příjemce finančních prostředků je povinen provést nebo zajistit provedení dále uvedených prací, na něž jsou finanční prostředky poskytnuty, na svůj náklad a na své nebezpečí:

Odborné ošetření památného stromu - Jilm pod Starou Ovčárnou (ppč. 4110/1, k.ú. Sokolov). Bude provedena obvodová redukce koruny stromu z vysokozdvíže plošiny a lezeckými prostředky. práce zahrnují také likvidaci vzniklé hmoty v souladu s platnou legislativou. Uzané náklady 23757 Kč.

Termín realizace navrhovaných opatření je stanoven do **15.10.2014**.

4. Příjemce finančních prostředků je povinen informovat sběrné místo o ukončení prací do 5 pracovních dnů.
5. Příjemce finančních prostředků je povinen provést předmětné činnosti ekonomicky optimálním způsobem a odpovídat za použití finančních prostředků na stanovený účel, za správný způsob účtování, za dodržení termínu čerpání ze státního rozpočtu a správnost vyúčtování finančních prostředků se státním rozpočtem. O případných změnách, které neovlivní výši poskytnutých finančních prostředků, musí být vyhotoven písemný zápis, který bude přiložen k žádosti a k protokolu o převzetí realizovaných opatření.
6. Zjistí-li se, že příjemce použil finanční prostředky na jiný než stanovený účel, může ministerstvo zahájit řízení o odnětí dotace, na které se vztahují obecné předpisy o správním řízení. Zahájení řízení o odnětí finančních prostředků nemá vliv na uplatnění ustanovení § 44 zákona č. 218/2000 Sb., o rozpočtových pravidlech a o změně některých souvisejících zákonů, ve znění pozdějších předpisů.
7. Zadá-li příjemce finančních prostředků provedení těchto prací jinému subjektu (zhotoviteli), je odpovědný za dodržování podmínek, za kterých bylo poskytnutí finančních prostředků schváleno, a podmínek (pokynů), určených příslušným sběrným místem zastupujícím ministerstvo.
8. Příjemce finančních prostředků je povinen zajistit a udržovat realizovaná opatření. Zjistí-li sběrné místo, že (např. dosadby) nejsou prováděny, je oprávněno požadovat odstranění vad.
Případné změny druhového složení při výsadbě i při dosadbách uhynulých sazenic jsou možné pouze s předchozím písemným souhlasem příslušného sběrného místa.
9. Konečné vyúčtování skutečně vynaložených nákladů na realizaci podporovaných opatření v členění podle rozpočtových položek předloží příjemce finančních prostředků v den převzetí a odsouhlasení provedených opatření.
10. Příjemce doloží vyúčtování skutečně vynaložených nákladů na realizaci podporovaných opatření v členění podle rozpočtových položek místně příslušnému sběrnému místu. Sběrné místo tyto doklady zkontroluje a předá příslušné pověřené odborné organizaci, která je společně s platebním příkazem předloží ministerstvu k finančnímu vypořádání vždy do 20 dnů po převzetí prací, u typu opatření „kosení travního porostu a rákosin“ nejpozději do 15.10.2014, u ostatních předmětů podpory do 15.11.2014.
11. Ministerstvo předává prostřednictvím sběrného místa příjemci podpory pokyny a informace potřebné k zajištění činností a upozorňuje na případné možnosti negativního dopadu na přírodní hodnoty při použití jiných než uvedených způsobů provedení. Sběrné místo je oprávněno kontrolovat provádění dohodnutých prací a opatření, zejména z hlediska vlivů na přírodní prostředí a z hlediska použití ekonomicky úsporných způsobů. Zjistí-li, že práce jsou prováděny v rozporu s podmínkami rozhodnutí nebo obecně platnými předpisy, je oprávněno žádat odstranění vad a provedení řádným způsobem.

12. Ministerstvo zajistí prostřednictvím sběrného místa převzetí provedených opatření a odsouhlasení jejich řádného provedení v dohodnutém termínu.
13. Při nedodržení termínu dokončení prací může ministerstvo zahájit řízení o odnětí finančních prostředků.
14. Účel, pro který byly finanční prostředky poskytnuty, zakládá příjemci právo použít, finanční prostředky i k úhradě nákladů, které mu vznikly od 1. 1. 2014 do okamžiku počátku platnosti rozhodnutí.
15. Přiznané finanční prostředky podléhají regulačním opatřením pro čerpání prostředků státního rozpočtu v roce 2014, pokud o nich rozhodne vláda nebo Ministerstvo financí. Přiznané finanční prostředky lze použít pouze do 31. 12. 2014, resp. do data, které stanoví Ministerstvo financí, Česká národní banka a peněžní ústavy příjemců finančních prostředků pro realizaci plateb (příjmů) z rozpočtu roku 2014.
16. Poskytování, čerpání a používání podpory podléhá kontrole a revizím hospodaření v rozsahu stanoveném zákonem č. 218/2000 Sb. o rozpočtových pravidlech a o změně některých souvisejících zákonů, ve znění pozdějších předpisů a zákona č. 320/2001 sb., o finanční kontrole ve veřejné správě a o změně některých zákonů (zákon o finanční kontrole), ve znění pozdějších předpisů.
17. Podmínky čerpání jsou závazné a při jejich nedodržení si ministerstvo vyhrazuje právo neproplatit přiznanou částku finančních prostředků, resp. na základě protokolu o převzetí realizovaných opatření, prostřednictvím místně příslušných finančních orgánů, uplatnit odvody z neoprávněně použitých nebo zadržovaných prostředků, jakož i penále.
18. Zjištění, že příjemce dotace uvedl v žádosti a jejích přílohách nepravdivé údaje, je důvodem k odnětí dotace. Podnět k odnětí dotace může dát kterýkoliv orgán činný v procesu přidělování dotace.
19. Příjemce podpory bezvýhradně souhlasí se zveřejněním své identifikace a podmínek tohoto rozhodnutí.

Příloha 28 – Žádost o uznání památného stromu druhu Tilia



Obec Krajková

Krajková 295, 357 08 Krajková
Tel./fax: 352 672 121, e-mail: ou-krajkova@volny.cz

Váš dopis zn./ze dne	Naše značka	Vyřizuje/lina	Datum
	OKRA/36/14	Nohejlová	29.1.2014

Městský úřad Sokolov
Bc. Tomeszová Linda DiS.
Odb. životního prostředí
Rokycanova 1929
356 01 Sokolov

Věc: Žádost

Žádáme o uznání památného stromu druhu Tilia na pozemkové p.č. 1744/28, který je ve vlastnictví Obce Krajková. Tento jedinec roste naproti Obecnímu úřadu v Krajkové a tvoří významný krajinný prvek v intravilánu obce.

S pozdravem

Ing. Roman Šístek
starosta obce

Přílohy:

- 1) Fotografie stromu.
- 2) Výpis z KN + zakreslení stromu

Příloha 29 – Oznámení o zahájení řízení ve věci vyhlášení památného stromu „Obecní lípa v Krajkové“ č.j. 23833/2014

MĚSTSKÝ ÚŘAD SOKOLOV

Rokycanova 1929, 356 01 Sokolov

Odbor životního prostředí

ČÍSLO SPISU:	23833/2014/OŽP/LITO
ČÍSLO JEDNACÍ:	23833/2014
ČÍSLO EVIDENČNÍ:	2780/2014
VYŘIZUJE:	Bc. Linda Tomeszová
TEL.:	+ 420 359 808 166
E-MAIL:	linda.tomeszova@mu-sokolov.cz

DATUM: 19.3.2014

Oznámení o zahájení řízení ve věci vyhlášení památného stromu „Obecní lípa v Krajkové“ a nařízení ústního jednání k projednání věci

Městský úřad Sokolov, odbor životního prostředí jako orgán ochrany přírody příslušný dle § 76 odst. 2 písm. b) zákona č. 114/1992 Sb., o ochraně přírody a krajiny, ve znění pozdějších předpisů (dále jen zákona) ve smyslu § 46 odst. 1 zákona č. 500/2004, správní řád, ve znění pozdějších předpisů (dále jen správního řádu)

oznamuje

zahájení správního řízení z moci úřední dle § 46 odst. 1 zákona ve věci vyhlášení památného stromu „Obecní lípa v Krajkové“.

Předmětnou dřevinou je lípa srdčitá (*Tilia cordata* Mill.) o obvodu kmene 360 cm a výšce 21,5 m (měřeno v roce 2013) na pozemku p.č. 1744/28 (ve vlastnictví obce Krajková) v katastrálním území Krajková, obec Krajková. V rámci správního řízení bude rovněž vymezeno ochranné pásmo.

Účastník řízení dle § 27 odst. 1 správního řádu (vlastníci dotčených pozemků):
Obec Krajková, IČ 00259411, Krajková 295, 357 08 Krajková

Městský úřad Sokolov, odbor životního prostředí k projednání věci dle § 49 odst. 1 správního řádu

nařizuje ústní jednání,

které se uskuteční **dne 31.3.2014 v 10:00 hod** na Městském úřadu Sokolov, odboru životního prostředí, budova A (ulice Rokycanova), kancelář č. dveří A.1.05. Nechá-li se účastník řízení zastupovat, předloží jeho zástupce písemnou plnou moc.

Předmětem správního řízení je lípa malolistá (*Tilia cordata* Mill.) nacházející se na travnaté ploše naproti obecnímu úřadu v obci Krajková. Jedná se o pěkný nízký soliterní strom se širokou a bohatě zavětvenou korunou srdcovitého tvaru. Městský úřad Sokolov, odbor životního prostředí zahájil řízení z moci úřední na základě odborných biologických posudků zpracovaných RNDr. Jaroslavem Michálkem a Ing. Petrem Uhlíkem (Muzeum Sokolov, p.o. Karlovarského kraje), mezi něž byla zařazena i předmětná lípa s doporučením na vyhlášení za památný strom. Dále obdržel podnět na vyhlášení za památný strom od obce Krajková, dle které lípa tvoří významný krajinný prvek v intravilánu obce.

Rokycanova 1929 • 356 01 Sokolov • Tel.: +420 359 808 111 • Fax: +420 359 808 300

E-mail: epodatelna@mu-sokolov.cz • ID datové schránky: 6xmbrxu • <http://www.sokolov.cz>

IČ: 00259586 • DIČ: CZ00259586

Základní podmínky ochrany památných stromů jsou vymezeny ustanovením § 46 odst. 2 zákona. Památné stromy je zakázáno poškozovat, ničit a rušit v přirozeném vývoji, jejich ošetřování je prováděno se souhlasem orgánu ochrany přírody, který ochranu vyhlásil.

Orgán ochrany přírody zamýšlí dle § 46 odst. 3 zákona vymežit pro památný strom specifické ochranné pásmo v okruhu 10 m a stanovit konkrétní činnosti v ochranném pásmu vázané na předchozí souhlas. Těmito činnostmi kromě výstavby, terénních úprav, odvodňování a chemizace budou rovněž výsadba dřevin, zřizování trvalých i dočasných skládek materiálu a umístování předmětů znehodnocujících estetickou hodnotu památného stromu.

Účastníci řízení mají právo dle § 36 odst. 1 správního řádu nahlížet do spisu projednávané věci, navrhnout důkazy a činit jiné návrhy po celou dobu řízení. Do spisu je možno nahlížet na Městském úřadě Sokolov, odboru životního prostředí, Rokycanova 1929, Sokolov, 1. patro č. dveří A.1.05 vždy po předchozí dohodě s oprávněnou úřední osobou.

„otisk razítka“

Bc. Linda Tomesová
referent odboru životního prostředí

Rozdělovník:

Účastník řízení:

Obec Krajková, IČ 00259411, Krajková 295, 357 08 Krajková

Dále obdrží:

1. Krajské muzeum Karlovarského kraje, p.o., Muzeum Sokolov – přírodovědné oddělení, Zámecká 1, 356 01 Sokolov
2. Agentura ochrany přírody a krajiny ČR, Správa CHKO Slavkovský les a Krajské středisko Karlovy Vary, Drahomířino nábřeží 197/16, 360 09 Karlovy Vary

Příloha 30 – **Rozhodnutí MÚ Sokolov – vyhlášení památného stromu s názvem „Obecní lípa v Krajkové“ č.j. 23833/2014/OŽP/LITO**

MĚSTSKÝ ÚŘAD SOKOLOV

Rokycanova 1929, 356 01 Sokolov
Odbor životního prostředí

ČÍSLO SPISU: 23833/2014/OŽP/LITO
ČÍSLO JEDNACÍ: 23833/2014/OŽP/LITO
ČÍSLO EVIDENČNÍ: 49158/2014
VYŘIZUJE: Bc. Linda Tomeszová
TEL.: +420 359 808 166
E-MAIL: linda.tomeszova@mu-sokolov.cz
DATUM: 21.5.2014

Obec Krajková
Krajková 295
357 08 Krajková



Toto rozhodnutí nabylo právní moci dne 21. 5. 2014
Odbor životního prostředí
Městského úřadu Sokolov
dne 21. 5. 2014 Linda Tomeszová

ROZHODNUTÍ

Městský úřad Sokolov, odbor životního prostředí jako orgán ochrany přírody příslušný dle § 76 odst. 2 písm. b) zákona č. 114/1992 Sb., o ochraně přírody a krajiny, ve znění pozdějších předpisů (dále jen zákona) po provedeném správním řízení zahájeném dne 20.3.2014 z moci úřední

1) vyhláší
dle § 46 odst. 1 zákona

za památný strom s názvem „Obecní lípa v Krajkové“ tuto dřevinu:

Druh dřevin: **lípa malolistá (*Tilia cordata*)**
Obvod kmene ve výšce 130 cm: **360 cm**
Výška stromu: **21,5 m**
Pozemek: **1744/28**
Katastrální území: **Krajková**
Obec: **Krajková**

Poloha stromu: souřadnicový systém WGS-84: 50°12'56"N, 12°32'10,8"E
souřadnicový systém JTSK: x = 873889, y = 1008880

Lokalita: Na jihovýchodním okraji travnaté plochy proti obecnímu úřadu ve střední části obce.

Podmínky ochrany:

Podmínky ochrany jsou stanoveny v § 46 odst. 2 zákona. Památné stromy je zakázáno poškozovat, ničit a rušit v přirozeném vývoji. Ošetřování památných stromů je prováděno se souhlasem orgánu, který ochranu vyhlásil.

Památný strom bude orgánem ochrany přírody označen způsobem předepsaným dle § 47 zákona a evidován v ústředním seznamu ochrany přírody.